










 Regione Puglia	 Comune di Apricena	 Provincia di Foggia
APRICENA 01 PROGETTO DI IMPIANTO FOTOVOLTAICO DELLA POTENZA DI 16,9 MWp CON ANNESSO IMPIANTO DI ACCUMULO ENERGETICO DELLA POTENZA DI 50 MW CON CAPACITA' ENERGETICA DI 100 MWh		
Whysol E-Sviluppo srl Via Mecenate, 3 20123 MILANO	MINERVA SRL Viale Virgilio, 113 74121 TARANTO	 I PROGETTISTI dott. ing. Fabio Cerino dott. ing. Giuseppe Racorella dott. ing. Angelo Destratis
Relazione archeologica preliminare		
Dott.ssa Paola Tagliente - Archeologa Dott. Paolo Gull - Archeologo		
Tav. 4		Carta dei vincoli
Giugno 2022		Scala: 1:10.000

Legenda

-  Opere in progetto (cavidotto e area di impianto)
-  Area di analisi (buffer 1,5 km.)
-  Zone di interesse archeologico (D.Lgs. 42/04, art. 142 lett. m)
- 1. Tufi - vincolo archeologico (decreto del 31 maggio 1997)
- 2. Tufi/Tusurum Aquilani - vincolo archeologico (decreto del 18 giugno 1991)
- 3. San Paolo di Civitate - vincolo archeologico (decreto del 27 giugno 1992)
-  Regio Tratturo l'Aquila-Foggia (D.Lgs. 42/04, art. 143, comma 1, lett. e)
-  Area di rispetto del tratturo (PPTR Puglia, NTA, art. 76 co. 3)
-  Area di rispetto delle zone di interesse archeologico (PPTR Puglia, NTA, art. 76 co. 3)
-  Area a rischio archeologico (PPTR Puglia, NTA, art. 76 co. 2 lett. c)