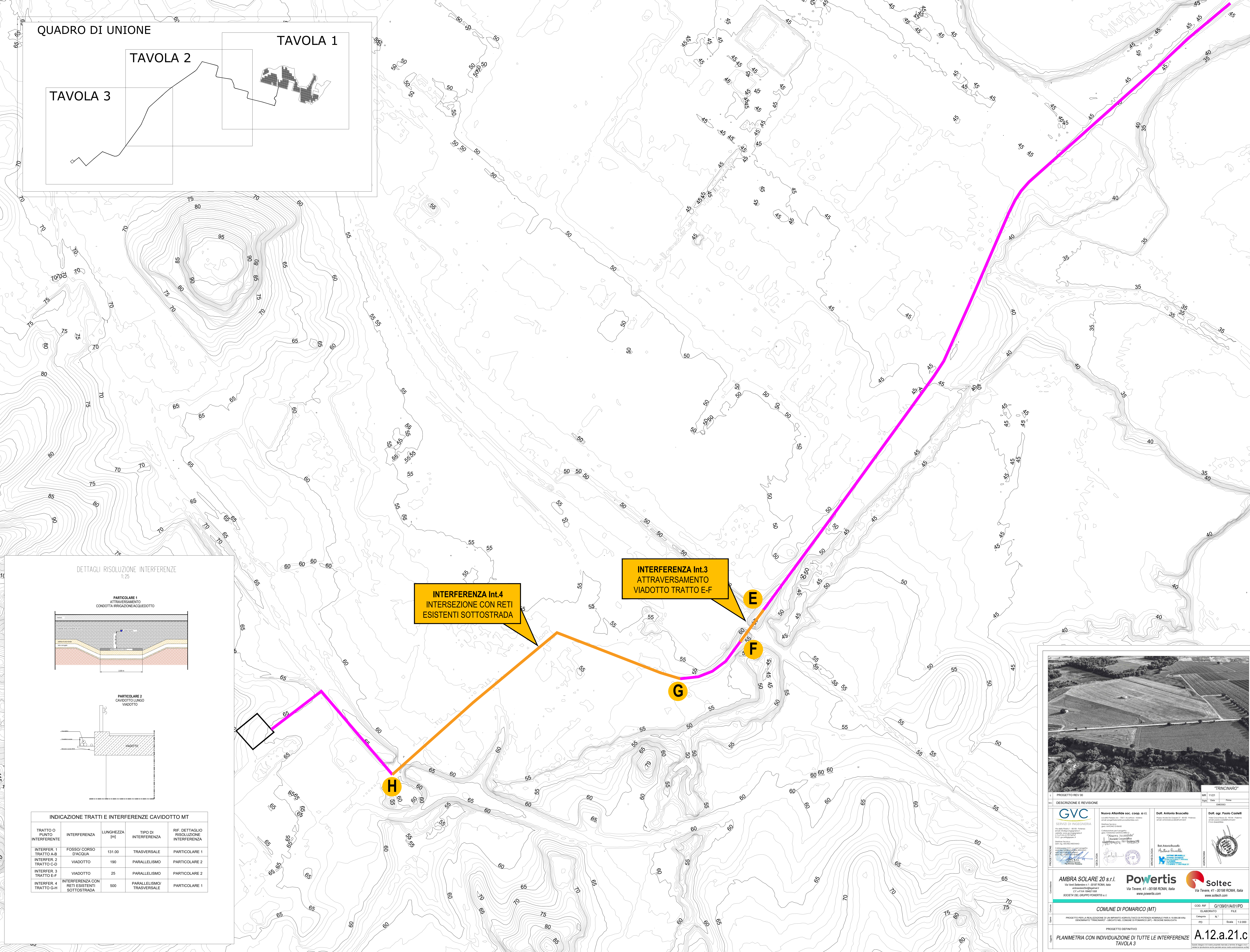
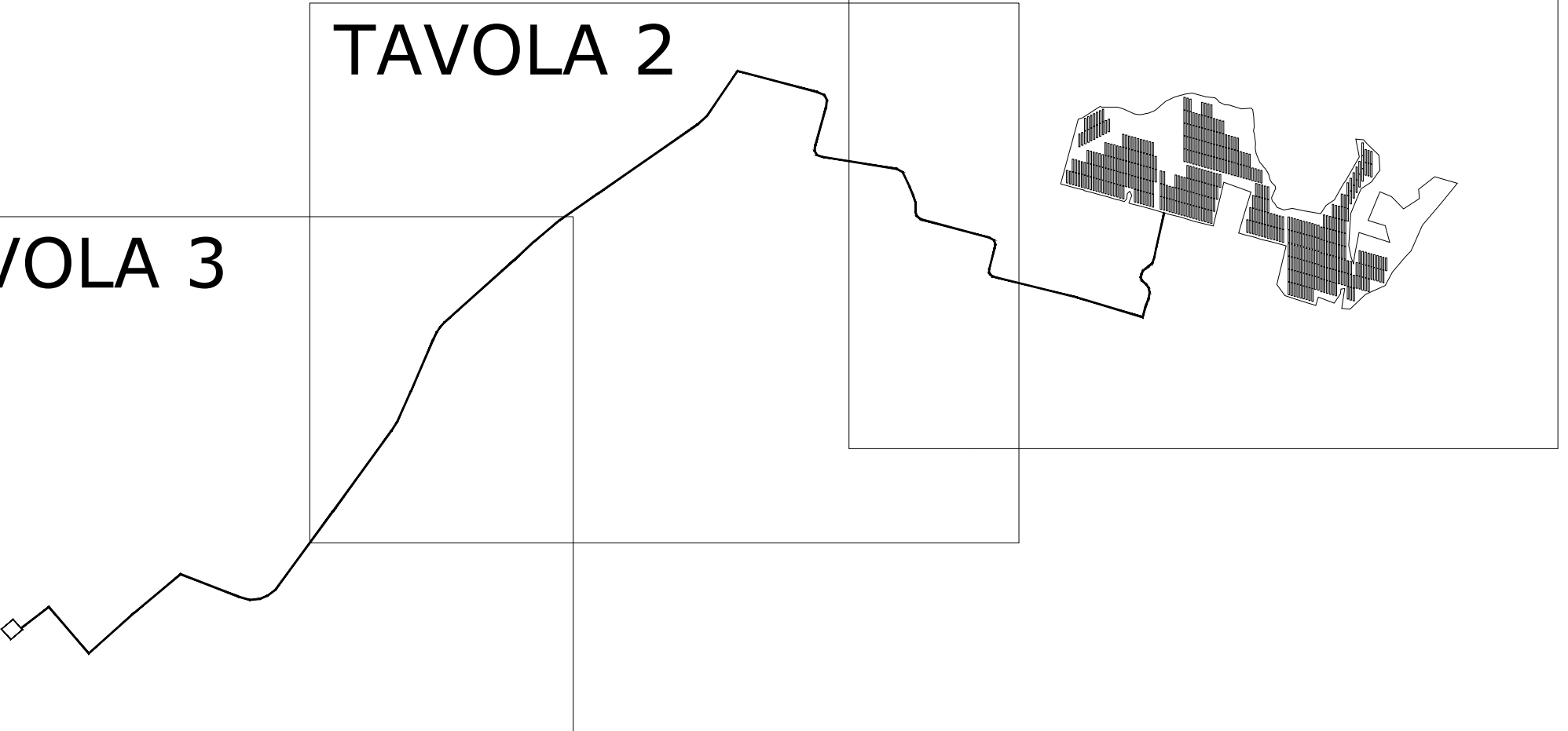


QUADRO DI UNIONE

TAVOLA 1

TAVOLA 2

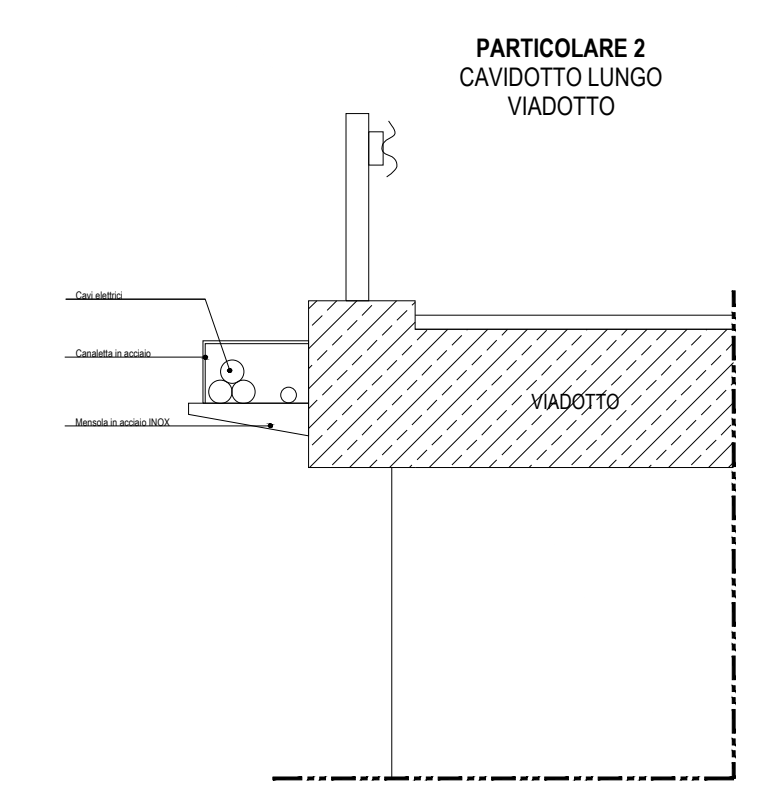
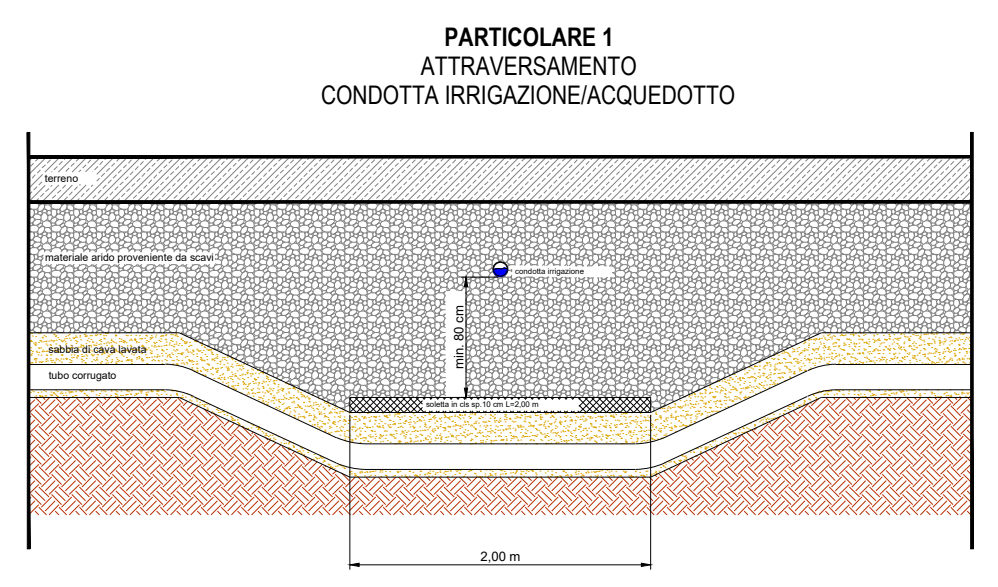
TAVOLA 3



**INTERFERENZA Int.4**  
 INTERSEZIONE CON RETI  
 ESISTENTI SOTTOSTRADA

**INTERFERENZA Int.3**  
 ATTRAVERSAMENTO  
 VIADOTTO TRATTO E-F

DETTAGLI RISOLUZIONE INTERFERENZE  
 1:25



TRATTO O PUNTO INTERFERENTE	INTERFERENZA	LUNGHEZZA [m]	TIPO DI INTERFERENZA	RIF. DETTAGLIO RISOLUZIONE INTERFERENZA
INTERFER. 1 TRATTO A-B	FOSSO CORSO DIACQUA	131.00	TRASVERSALE	PARTICOLARE 1
INTERFER. 2 TRATTO C-D	VIADOTTO	190	PARALLELISMO	PARTICOLARE 2
INTERFER. 3 TRATTO E-F	VIADOTTO	25	PARALLELISMO	PARTICOLARE 2
INTERFER. 4 TRATTO G-H	INTERFERENZA CON RETI ESISTENTI SOTTOSTRADA	500	PARALLELISMO/ TRASVERSALE	PARTICOLARE 1



PROGETTO REV.00  
 DESCRIZIONE E REVISIONI  
 GVC  
 Nuova Atlantide soc. coop. a r.l.  
 Dott. Antonio Bruscello  
 Dott. agr. Paolo Castelli  
 AMBRA SOLARE 20 s.r.l.  
 Powertis  
 Soltec  
 COMUNE DI POMARICO (MT)  
 PROGETTO PER LA REALIZZAZIONE DI UN IMPIANTO AGRIVOLTAICO DI POTENZA NOMINALE PARI A 19.904.884 Wp (SOMMARIO "TRANCINARO") - UBICATO NEL COMUNE DI POMARICO (MT) - IN SEZIONE BALSACATA.  
 COMPLETATO  
 PROGETTO DEFINITIVO  
 PLANIMETRIA CON INDIVIDUAZIONE DI TUTTE LE INTERFERENZE TAVOLA 3  
 COD. PRO. G13901A/01/PD  
 ELABORATO FILE  
 Campi: N° 1  
 Scale: 1:2.000  
**A.12.a.21.c**