PROFILO LONGITUDINALE - ASSE A

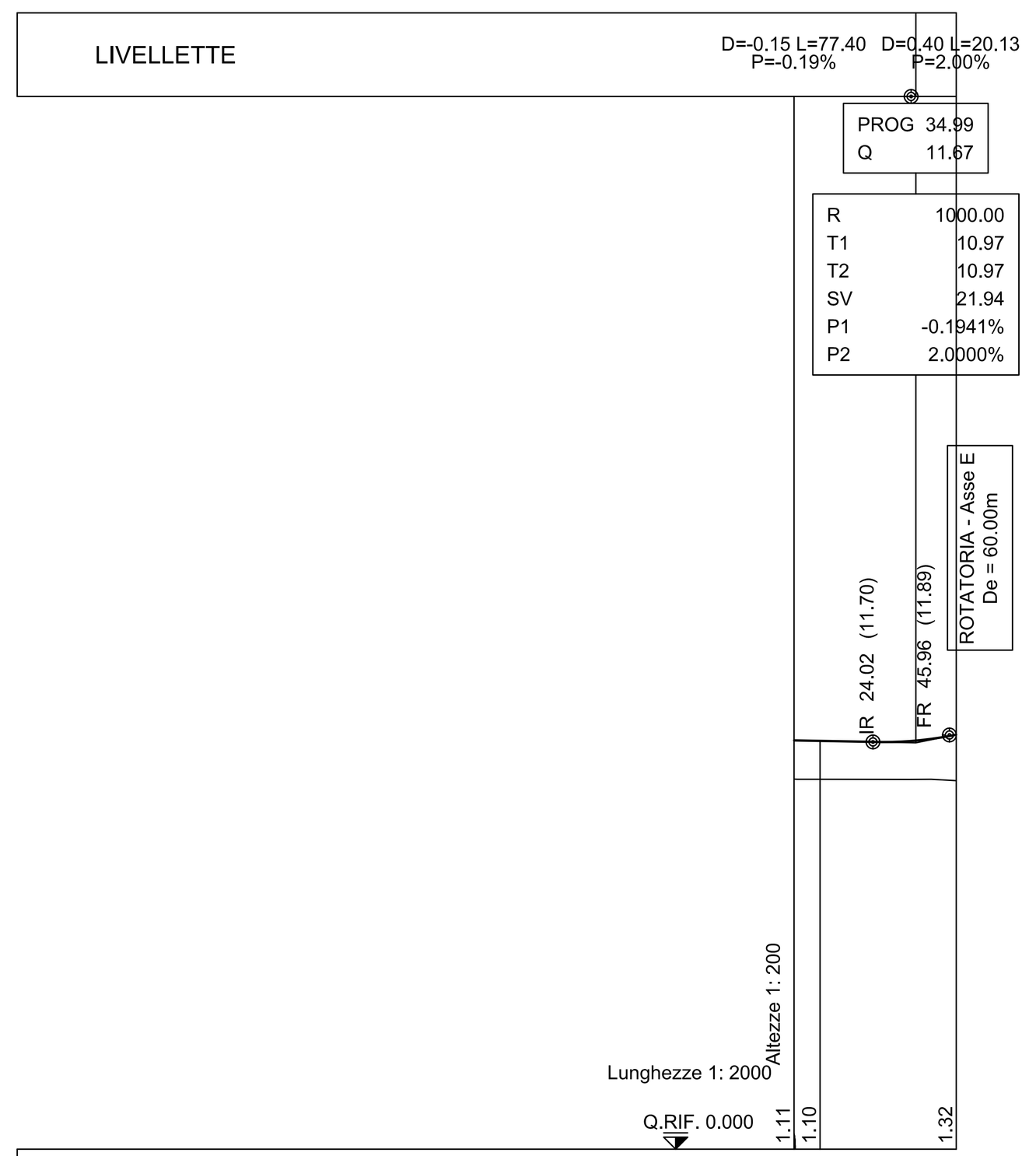

COMUNI E PROVINCE	COMUNE DI FERRARA - PROVINCIA DI FERRARA		
SEZIONI	A-1	A-2	A-3
PROGRESSIVE	0.00	7.47	46.61
DISTANZE PARZIALI		7.47	39.14
QUOTE TERRENO	10.63	10.62	10.58
QUOTE PROGETTO	11.74	11.73	11.91
ANDAMENTO PLANIMETRICO	L=85.34		
ANDAMENTO CIGLI	Destro / Sinistro – ZONA DI INTERSEZIONE – 2.50% / 2.50%		
ETTOMETRI			
ALLARGAMENTO PER VISIBILITA'			

PROFILO LONGITUDINALE ROTATORIA - ASSE B



COMUNI E PROVINCE	COMUNE DI FERRARA - PROVINCIA DI FERRARA									
SEZIONI	B-2	B-3	B-4	B-5	B-6	B-7	B-8	B-9	B-10	B-11
PROGRESSIVE	16.02	35.63	48.07	64.09	80.11	96.13	116.67	128.17	144.20	160.21
DISTANZE PARZIALI	16.02	19.61	12.43	16.02	16.02	16.02	20.54	11.51	16.02	16.01
QUOTE TERRENO	9.81	10.56	10.30	10.08	9.90	9.84	10.45	9.73	9.59	9.52
QUOTE PROGETTO	12.00	12.00	12.00	12.00	12.00	12.00	12.00	12.00	12.00	12.00
ANDAMENTO PLANIMETRICO	L=160.22 R=25.50									
ANDAMENTO CIGLI	Destro 2.00% / Sinistro -2.00%									
ETTOMETRI	1250									
ALLARGAMENTO PER VISIBILITA'										

PROFILO LONGITUDINALE - ASSE C

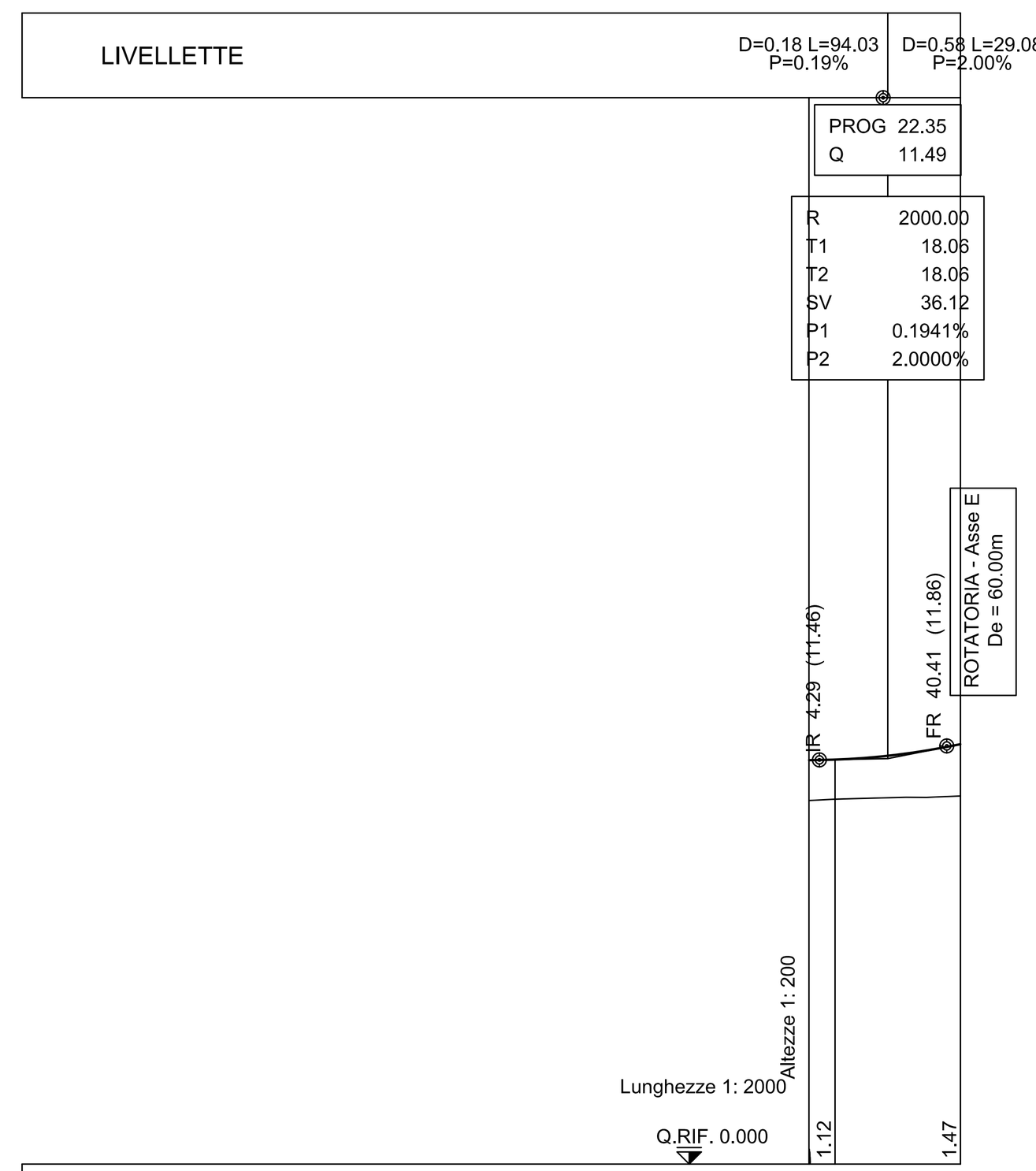

COMUNI E PROVINCE	COMUNE DI FERRARA - PROVINCIA DI FERRARA	
SEZIONI	C-2	C-3
PROGRESSIVE	7.38	42.93
DISTANZE PARZIALI	7.38	35.56
QUOTE TERRENO	10.35	10.43
QUOTE PROGETTO	11.47	11.91
ANDAMENTO PLANIMETRICO	R=700.00 L=94.44	
ANDAMENTO CIGLI	Destro / Sinistro – ZONA DI INTERSEZIONE	
ETTOMETRI	1248	
ALLARGAMENTO PER VISIBILITA'		

PROFILO LONGITUDINALE ROTATORIA - ASSE E

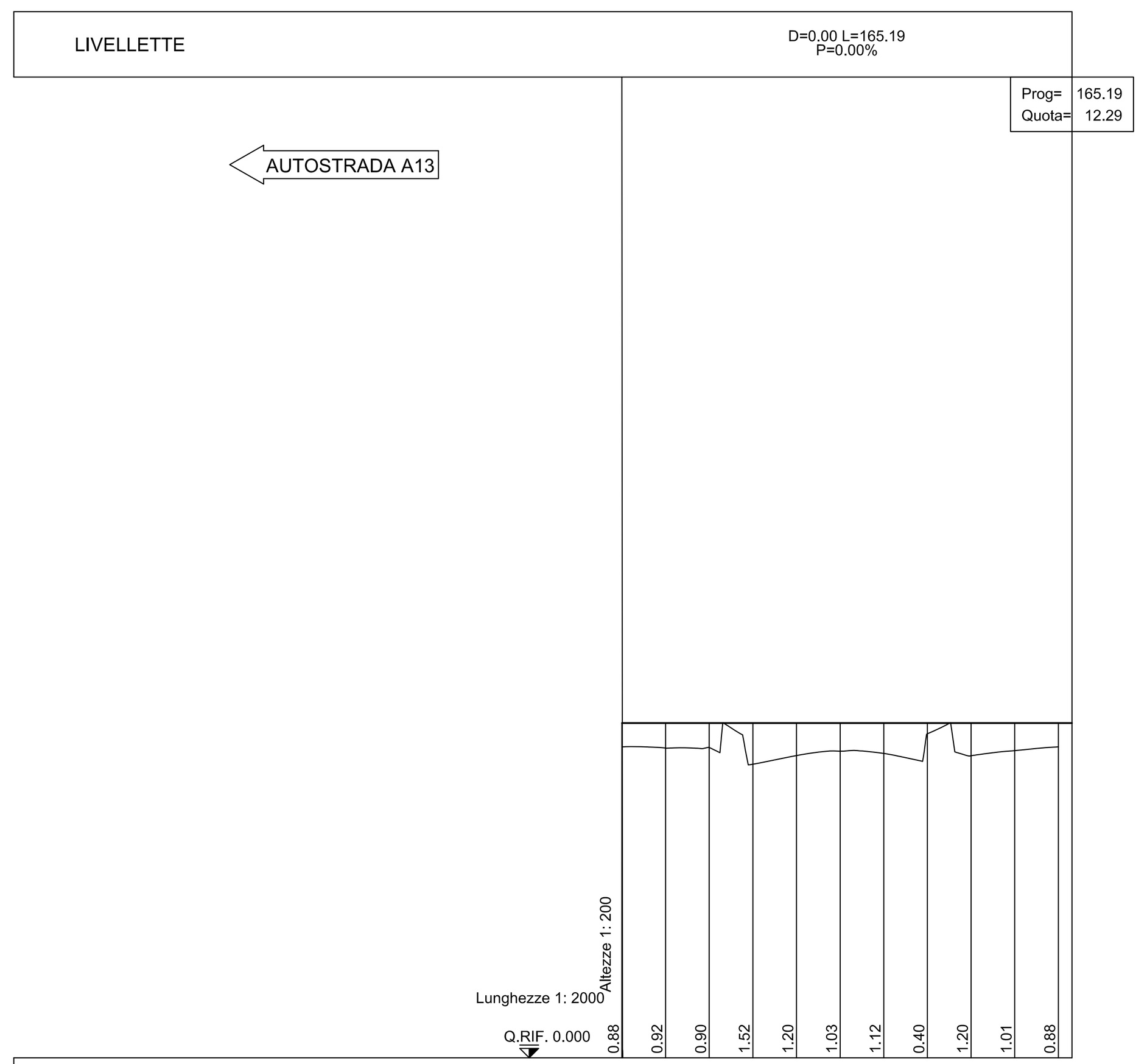

COMUNI E PROVINCE	COMUNE DI FERRARA - PROVINCIA DI FERRARA										
SEZIONI	E-1	E-2	E-3	E-4	E-5	E-6	E-7	E-8	E-9	E-10	E-11
PROGRESSIVE	0.00	16.02	32.04	48.06	64.08	80.09	96.11	112.13	128.15	144.17	160.18
DISTANZE PARZIALI		16.02	16.02	16.02	16.02	16.02	16.02	16.02	16.02	16.02	16.01
QUOTE TERRENO	11.41	11.37	11.39	10.77	11.09	11.26	11.17	11.89	11.09	11.28	11.41
QUOTE PROGETTO	12.29	12.29	12.29	12.29	12.29	12.29	12.29	12.29	12.29	12.29	12.29
ANDAMENTO PLANIMETRICO	L=160.19 R=25.50										
ANDAMENTO CIGLI	Destro 2.00% / Sinistro -2.00%										
ETTOMETRI	1259										
ALLARGAMENTO PER VISIBILITA'											

PROFILO LONGITUDINALE - ASSE F

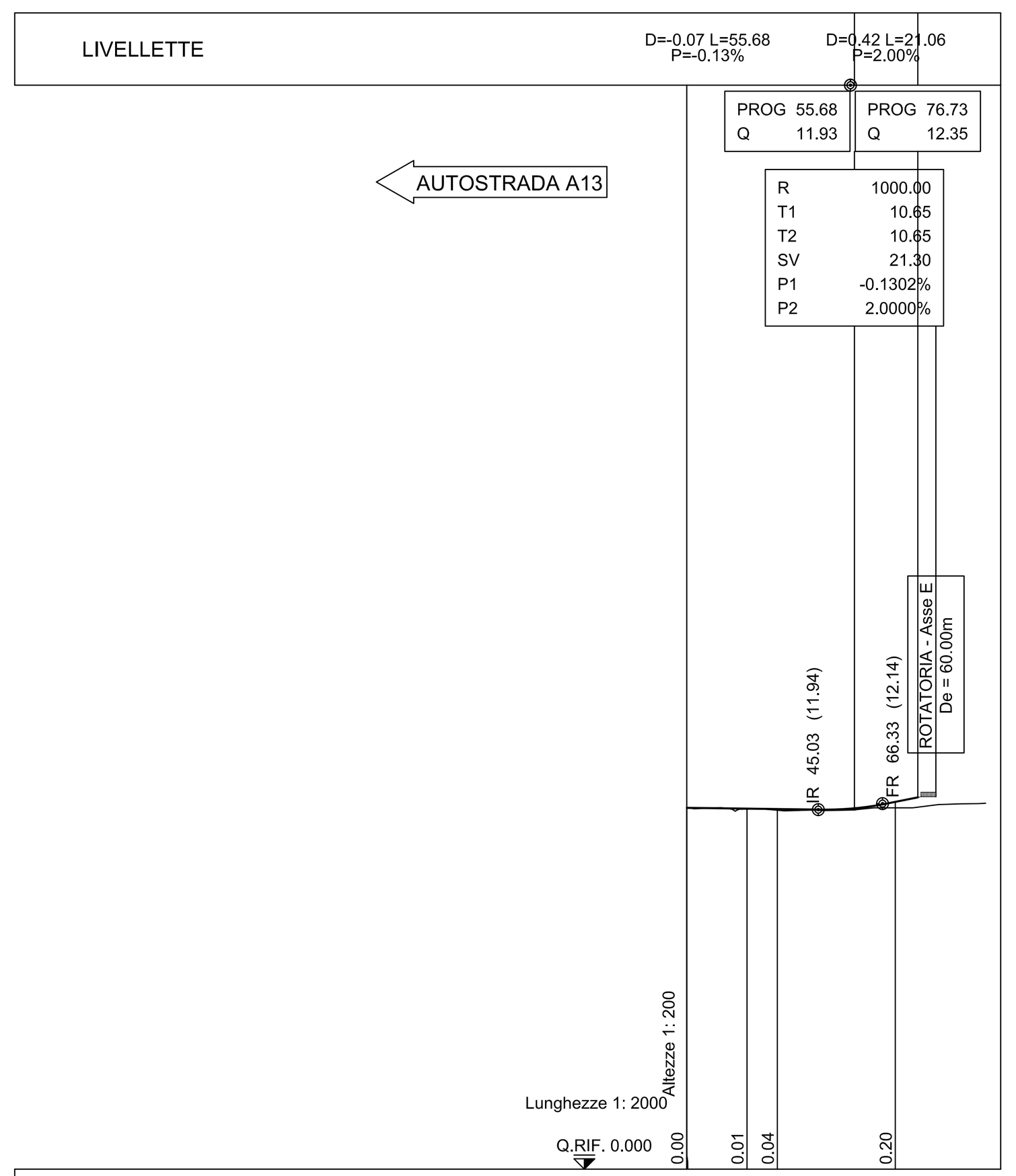

COMUNI E PROVINCE	COMUNE DI FERRARA - PROVINCIA DI FERRARA			
SEZIONI	F1	F2	F3	F4
PROGRESSIVE	0.00	20.00	30.08	69.23
DISTANZE PARZIALI		20.00	10.08	39.15
QUOTE TERRENO	12.00	11.96	11.92	12.00
QUOTE PROGETTO	12.00	11.97	11.96	12.20
ANDAMENTO PLANIMETRICO	L=99.23			
ANDAMENTO CIGLI	Destro / Sinistro – ZONA DI INTERSEZIONE – 2.50% / 2.50%			
ETTOMETRI				
ALLARGAMENTO PER VISIBILITA'				

PROFILO LONGITUDINALE - ASSE G

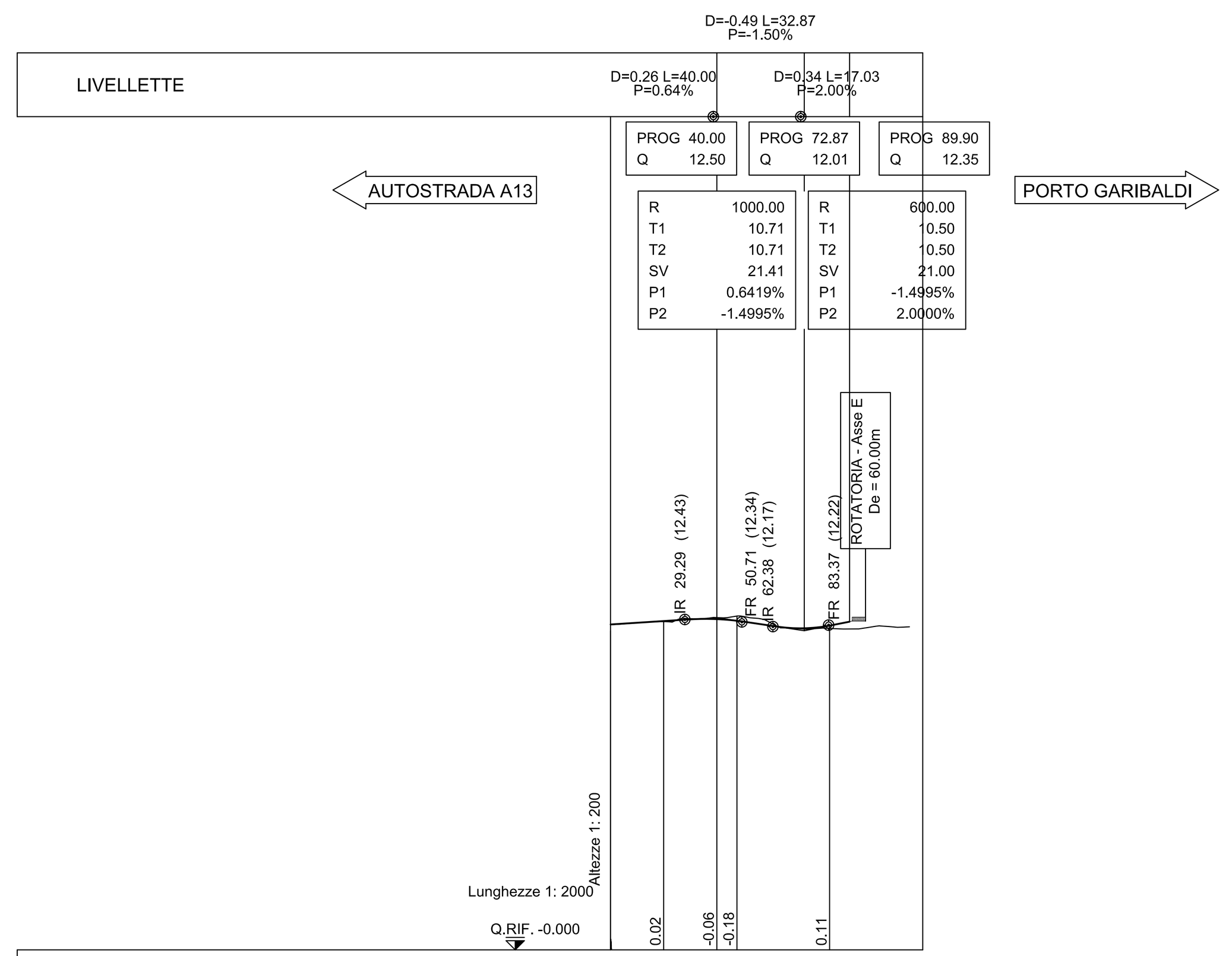

COMUNI E PROVINCE	COMUNE DI FERRARA - PROVINCIA DI FERRARA			
SEZIONI	G-2	G-3	G-4	G-5
PROGRESSIVE	20.00	40.00	47.55	82.40
DISTANZE PARZIALI	20.00	20.00	7.55	34.85
QUOTE TERRENO	12.35	12.50	12.56	12.10
QUOTE PROGETTO	12.37	12.44	12.38	12.20
ANDAMENTO PLANIMETRICO	L=112.42 R=252.59			
ANDAMENTO CIGLI	Destro / Sinistro – ZONA DI INTERSEZIONE – 7.00% / 7.00%			
ETTOMETRI	1260			
ALLARGAMENTO PER VISIBILITA'				

KEY-PLAN

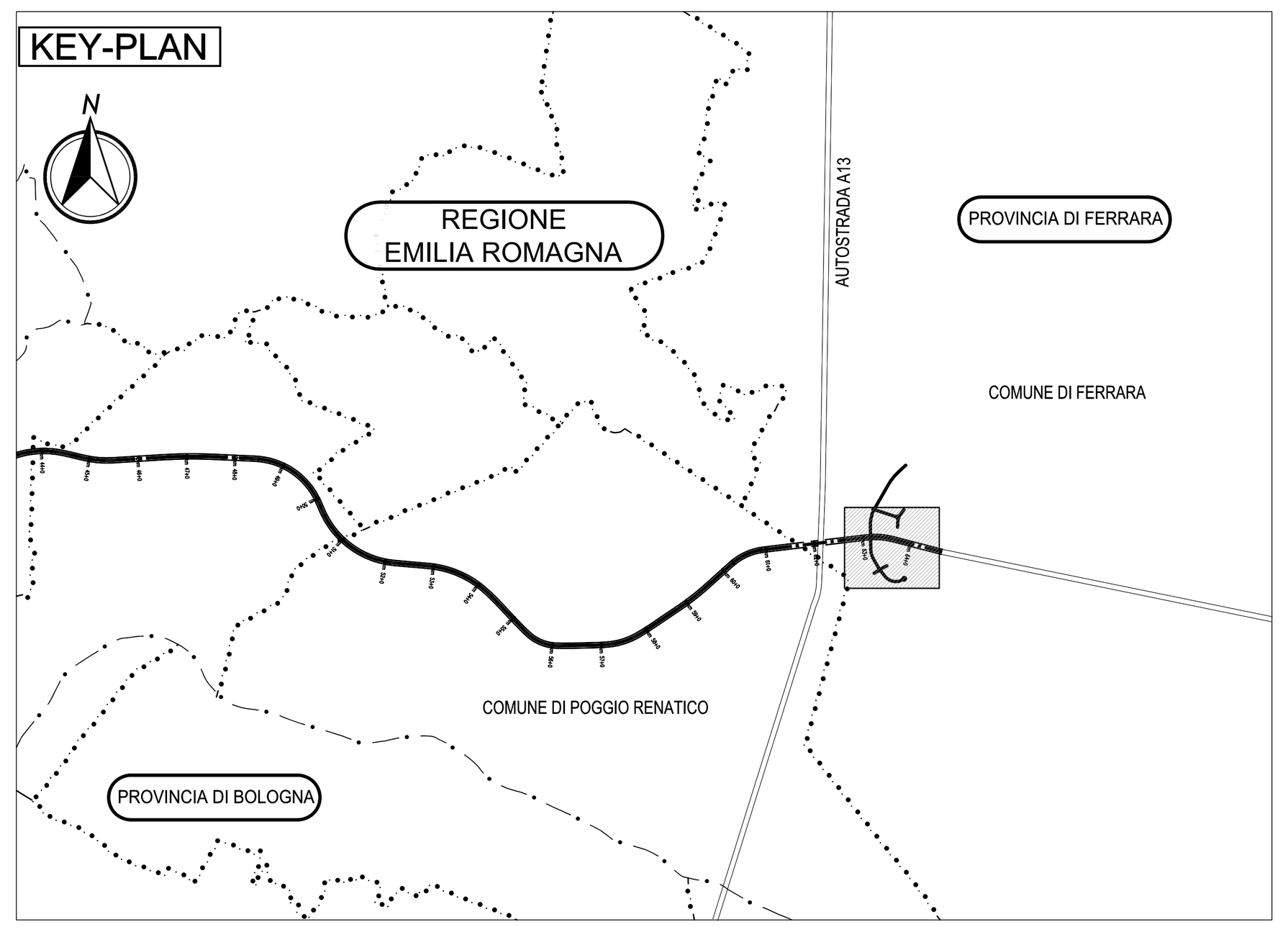

LEGENDA

ELABORATI DI RIFERIMENTO

Planimetria di progetto	PD 0 C11 CCS11 0 SD PP 01 A
Profili longitudinali	PD 0 C11 CCS11 0 SD FL 01 A
Sezioni trasversali	PD 0 C11 CCS11 0 SD SZ 01 A
Sezioni tipo	PD 0 C11 CCS11 0 SD ST 01 A PD 0 C11 CCS11 0 SD ST 02 A

CARATTERISTICHE DEI MATERIALI

NOTE

IL CONCEDENTE — Regione Emilia-Romagna

IL CONCESSIONARIO — ARC AUTOSTRADA REGIONALE CISPADANA

AUTOSTRADA REGIONALE CISPADANA

DAL CASELLO DI REGGIOLO-ROLO SULLA A22 AL CASELLO DI FERRARA SUD SULLA A13

CODICE C.U.P. E81B08000060009

PROGETTO DEFINITIVO

ASSE AUTOSTRADALE (COMPRENSIVO DEGLI INTERVENTI LOCALI)

PROGETTAZIONE STRADALE

VIABILITA' DI COLLEGAMENTO

C 11 (EX FE04) - TANGENZIALE OVEST DI FERRARA

PROFILI LONGITUDINALI 2



IL PROGETTISTA	RESPONSABILE INTEGRAZIONE PRESTAZIONI SPECIALISTICHE	IL CONCESSIONARIO
Ing. Antonio De Fazio Albo Ing. Prov. Bologna n°3696	Ing. Emilio Salsi Albo Ing. Reggio Emilia n° 945	Autostrada Regionale Cispadana S.p.A. IL PRESIDENTE Graziano Pattuzzi

REV.	DATA	DESCRIZIONE	REDAZIONE	CONTROLLO	APPROVAZIONE
G					
F					
E					
D					
C					
B					
A	17.04.2012	EMISSIONE	Azzolini	De Fazio	Salsi

IDENTIFICAZIONE ELABORATO

NUM. PROGR.	FASE	LOTTO	GRUPPO	CODICE OPERA WBS	TRATTO OPERA	AMBITO	TIPO ELABORATO	PROGRESSIVO	REV.
1493	PD	0	C11	CCS11	0	SD	FL	02	A

DATA: MAGGIO 2012

SCALA: 1:2000/200

IL PRESENTE DOCUMENTO NON POTRA' ESSERE COPIATO, RIPRODOTTO O ALTRIMENTI PUBBLICATO, IN TUTTO O IN PARTE, SENZA IL CONSENSO SCRITTO DEL CONCEDENTE. OGNI UTILIZZO NON AUTORIZZATO SARA' PERSEGUITO A NORMA DI LEGGE
THIS DOCUMENT MAY NOT BE COPIED, REPRODUCED OR PUBLISHED, EITHER IN PART OR IN ITS ENTIRETY, WITHOUT THE WRITTEN PERMISSION OF ARCCOS CONSORTIUM. UNAUTHORIZED USE WILL BE PROSECUTE BY LAW.

scala di stampa 1:1