

IL CONCEDENTE

IL CONCESSIONARIO



# AUTOSTRADA REGIONALE CISPADANA DAL CASELLO DI REGGIOLO-ROLO SULLA A22 AL CASELLO DI FERRARA SUD SULLA A13

CODICE C.U.P. E81B0800060009

## PROGETTO DEFINITIVO


### ASSE AUTOSTRADALE (COMPRESIVO DEGLI INTERVENTI LOCALI)

PROGETTAZIONE STRADALE

VIABILITA' DI COLLEGAMENTO

C 11 (EX FE04) - TANGENZIALE OVEST DI FERRARA

SEZIONI TRASVERSALI ASTA PRINCIPALE - QUADERNO



IL PROGETTISTA

Ing. Antonio De Fazio  
Albo Ing. Prov. Bologna n°3696



RESPONSABILE INTEGRAZIONE  
PRESTAZIONI SPECIALISTICHE

Ing. Emilio Salsi  
Albo Ing. Reggio Emilia n° 945



IL CONCESSIONARIO

Autostrada Regionale  
Cispadana S.p.A.  
IL PRESIDENTE  
Graziano Pattuzzi

|      |            |             |           |           |              |
|------|------------|-------------|-----------|-----------|--------------|
| G    |            |             |           |           |              |
| F    |            |             |           |           |              |
| E    |            |             |           |           |              |
| D    |            |             |           |           |              |
| C    |            |             |           |           |              |
| B    |            |             |           |           |              |
| A    | 17.04.2012 | EMISSIONE   | Azzolini  | De Fazio  | Salsi        |
| REV. | DATA       | DESCRIZIONE | REDAZIONE | CONTROLLO | APPROVAZIONE |

IDENTIFICAZIONE ELABORATO

|             |      |       |        |                  |              |        |                |             |      |
|-------------|------|-------|--------|------------------|--------------|--------|----------------|-------------|------|
| NUM. PROGR. | FASE | LOTTO | GRUPPO | CODICE OPERA WBS | TRATTO OPERA | AMBITO | TIPO ELABORATO | PROGRESSIVO | REV. |
| 1498        | PD   | 0     | C11    | CCS11            | 0            | SD     | SZ             | 01          | A    |

DATA: MAGGIO 2012

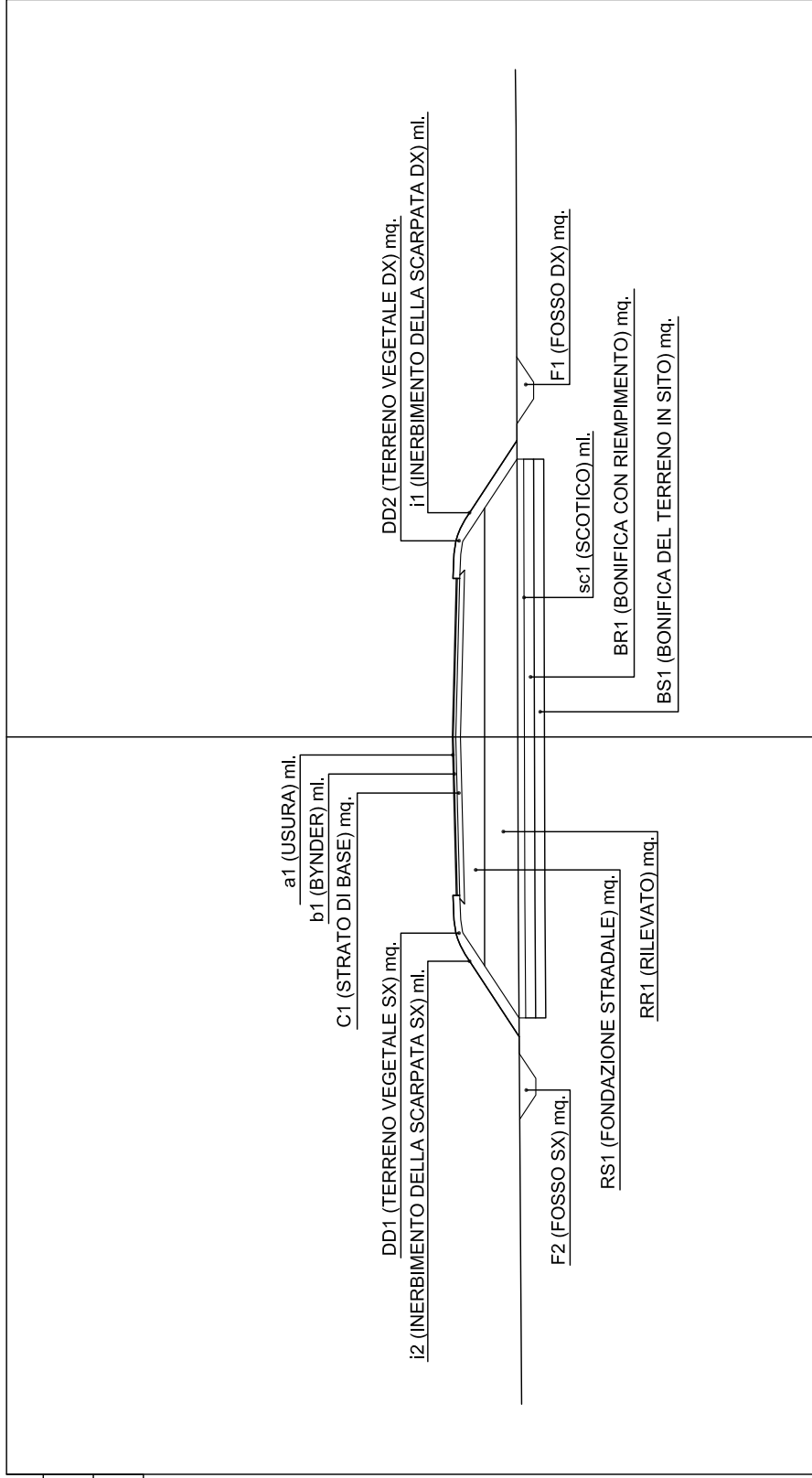
SCALA: 1:200

# LEGENDA DELLE VOCI PER IL COMPUTO DEI MOVIMENTI TERRA

PROFILO NOME\_ASSE

SEZIONE NUMERO\_SEZIONE

PROGRESSIVA PROGRESSIVA



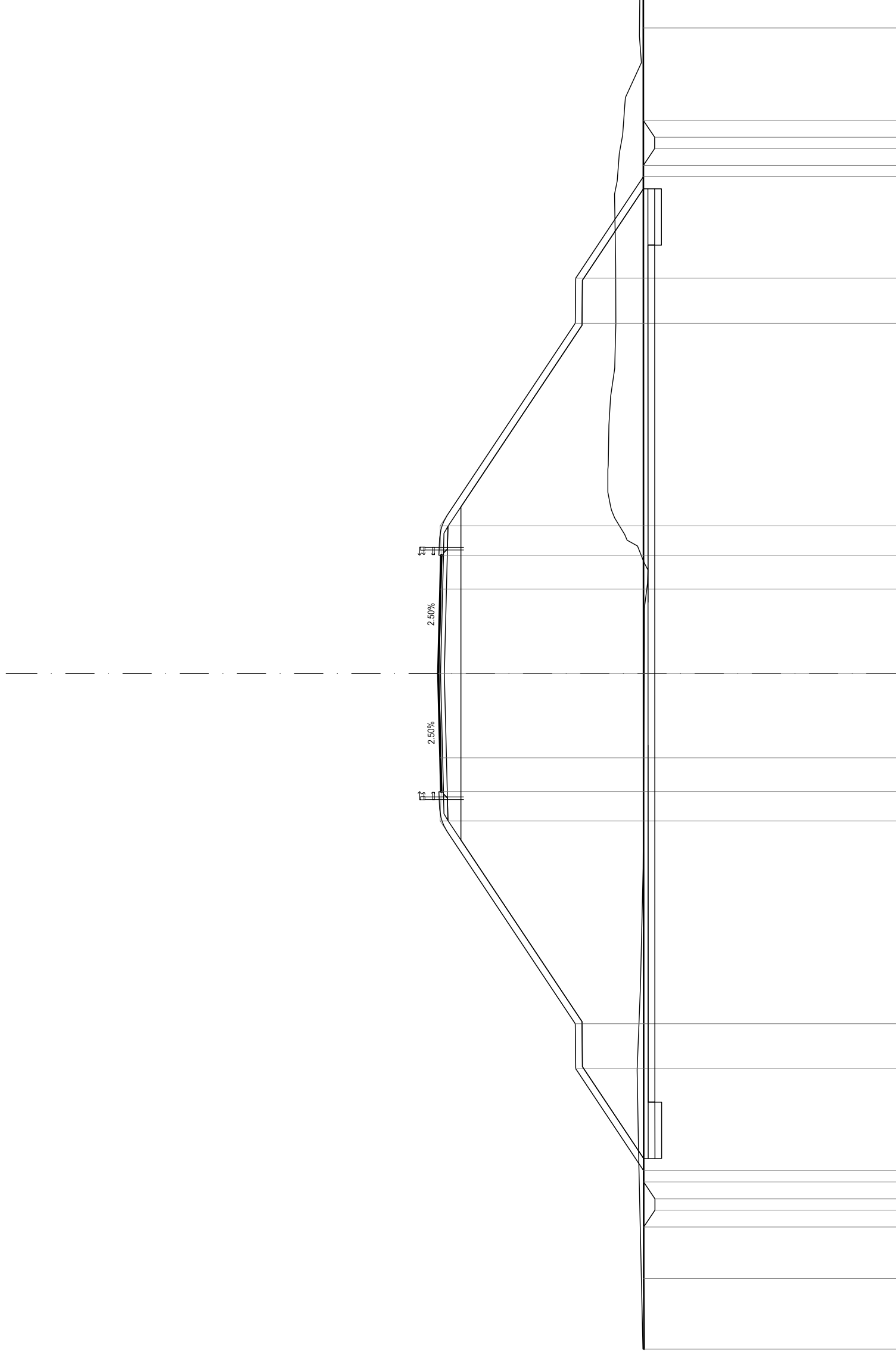
QUOTA\_RIFERIMENTO SCALA\_X  
 SCALA\_Y

SEZIONI MOVIMENTO TERRA

CCS11-ASSE D

BONIFICA CON RIPIEPIIMENTO  
 BR1 0.76 mq.  
 BR2 0.75 mq.  
 Totale: 1.51 mq.  
 BONIFICA IN SITO  
 BS1 0.74 mq.  
 BS2 0.75 mq.  
 BS3 11.41 mq.  
 Totale: 12.90 mq.  
 BASE  
 C1 1.84 mq.  
 TERRENO VEGETALE  
 DD1 5.62 mq.  
 DD2 5.62 mq.  
 Totale: 11.24 mq.  
 FOSSO  
 F1 0.63 mq.  
 F2 0.64 mq.  
 Totale: 1.27 mq.  
 RILEVATO SOTT. ARGINELLI  
 RA1 0.16 mq.  
 RA2 0.16 mq.  
 Totale: 0.32 mq.  
 RILEVATO  
 RR1 229.28 mq.  
 RILEVATO SOTTOFONDAZIONE  
 RS1 9.12 mq.  
 USURA  
 a1 10.50 ml.  
 BINDER  
 b1 10.50 ml.  
 INERBIMENTO  
 i1 19.50 ml.  
 i2 19.52 ml.  
 Totale: 39.02 ml.  
 SCOTICO  
 sc1 43.06 ml.

SEZIONE D-1  
 PROGRESSIVA 669.24



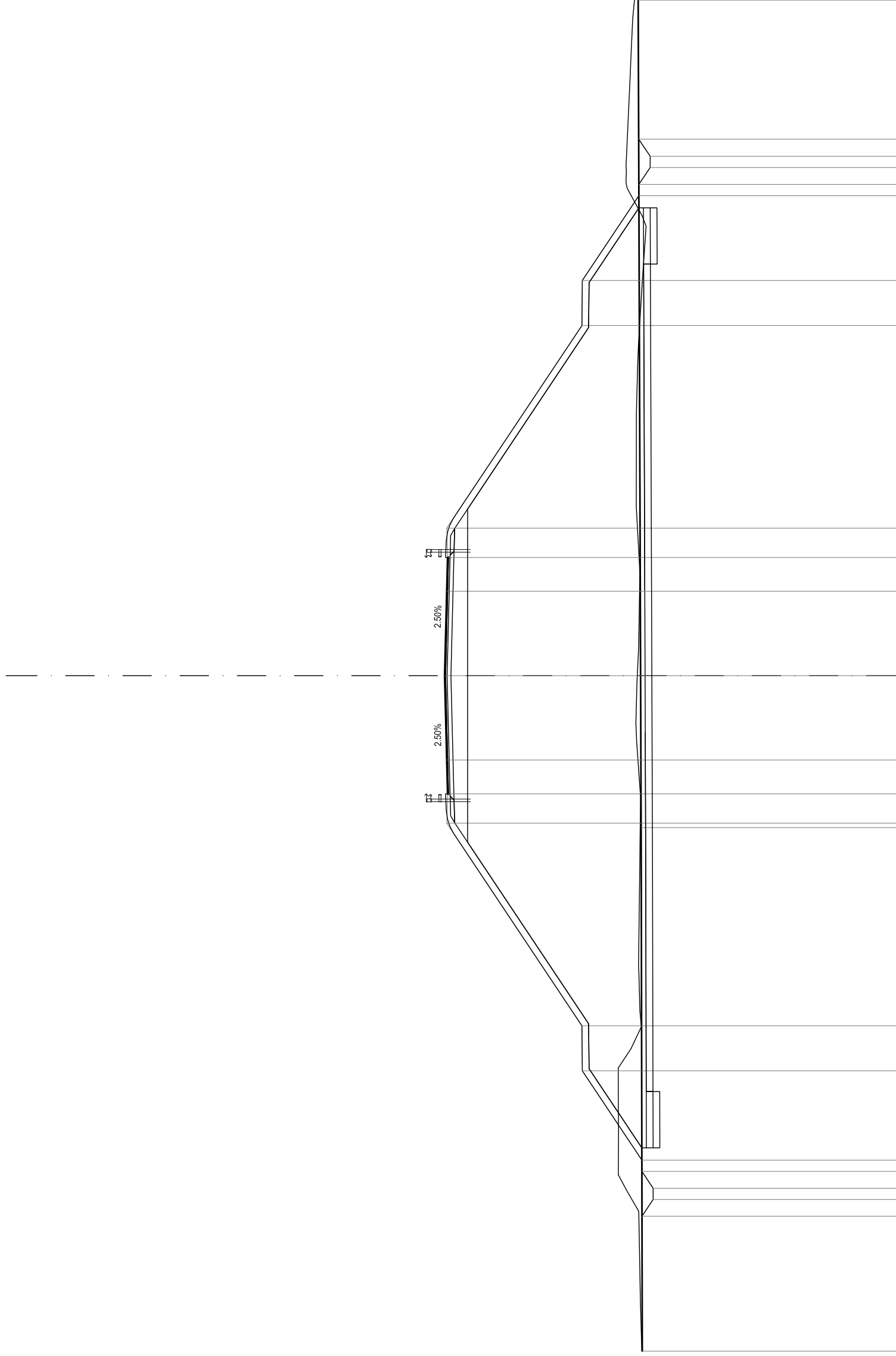
200  
 200  
 -2

|                      |        |        |        |        |        |        |
|----------------------|--------|--------|--------|--------|--------|--------|
| PROGRESSIVE TERRENO  | 30.00  | 26.87  | 9.27   | 9.28   | 28.66  | 30.00  |
| PARZIALI TERRENO     | 3.13   |        |        | 1.34   |        |        |
| QUOTE TERRENO        | 9.28   | 9.27   | 9.27   | 9.28   | 9.28   | 9.28   |
| PROGRESSIVE PROGETTO | -24.58 | -23.83 | -23.33 | -22.58 | -22.08 | -24.58 |
| PARZIALI PROGETTO    | 0.75   | 0.50   | 0.75   | 0.50   | 0.50   | 0.75   |
| QUOTE PROGETTO       | 9.27   | 8.77   | 8.77   | 8.78   | 8.78   | 9.28   |
| PROGRESSIVE TERRENO  | 18.31  | 18.26  | 18.30  | 18.39  | 18.31  | 18.31  |
| PARZIALI TERRENO     | 9.00   | 1.30   | 1.50   | 3.75   | 9.00   | 9.00   |
| QUOTE TERRENO        | 12.31  | 12.29  | 12.29  | 12.31  | 12.29  | 12.29  |
| PROGRESSIVE PROGETTO | -15.55 | -17.55 | -15.55 | -15.55 | -15.55 | -15.55 |
| PARZIALI PROGETTO    | 2.00   | 4.53   | 2.00   | 4.51   | 2.00   | 4.51   |
| QUOTE PROGETTO       | 12.31  | 12.29  | 12.29  | 12.31  | 12.29  | 12.29  |
| PROGRESSIVE TERRENO  | 18.31  | 18.26  | 18.30  | 18.39  | 18.31  | 18.31  |
| PARZIALI TERRENO     | 9.00   | 1.30   | 1.50   | 3.75   | 9.00   | 9.00   |
| QUOTE TERRENO        | 12.31  | 12.29  | 12.29  | 12.31  | 12.29  | 12.29  |
| PROGRESSIVE PROGETTO | -15.55 | -17.55 | -15.55 | -15.55 | -15.55 | -15.55 |
| PARZIALI PROGETTO    | 2.00   | 4.53   | 2.00   | 4.51   | 2.00   | 4.51   |
| QUOTE PROGETTO       | 12.31  | 12.29  | 12.29  | 12.31  | 12.29  | 12.29  |
| PROGRESSIVE TERRENO  | 55.53  | 55.53  | 55.53  | 55.53  | 55.53  | 55.53  |
| PARZIALI TERRENO     | 3.13   |        |        | 1.34   |        |        |
| QUOTE TERRENO        | 9.28   | 9.27   | 9.27   | 9.28   | 9.28   | 9.28   |
| PROGRESSIVE PROGETTO | -24.58 | -23.83 | -23.33 | -22.58 | -22.08 | -24.58 |
| PARZIALI PROGETTO    | 0.75   | 0.50   | 0.75   | 0.50   | 0.50   | 0.75   |
| QUOTE PROGETTO       | 9.27   | 8.77   | 8.77   | 8.78   | 8.78   | 9.28   |



**BONIFICA CON RIPIIMENTO**  
 BR1 0.75 mq.  
 BR2 0.75 mq.  
 Totale: 1.50 mq.  
**BONIFICA IN SITO**  
 BS1 11.16 mq.  
 BS2 0.75 mq.  
 BS3 0.75 mq.  
 Totale: 12.66 mq.  
**BASE**  
 C1 1.84 mq.  
**TERRENO VEGETALE**  
 DD1 5.43 mq.  
 DD2 5.37 mq.  
 Totale: 10.80 mq.  
**FOSSO**  
 F1 0.64 mq.  
 F2 0.63 mq.  
 Totale: 1.27 mq.  
**RILEVATO SOTT. ARGINELLI**  
 RA1 0.16 mq.  
 RA2 0.16 mq.  
 Totale: 0.32 mq.  
**RILEVATO**  
 RR1 211.14 mq.  
**RILEVATO SOTTOFONDAZIONE**  
 RS1 9.05 mq.  
**USURA**  
 a1 10.50 ml.  
**BINDER**  
 b1 10.50 ml.  
**INERBIMENTO**  
 i1 18.62 ml.  
 i2 18.85 ml.  
 Totale: 37.47 ml.  
**SCOTICO**  
 sc1 41.75 ml.

SEZIONE D-2  
PROGRESSIVA 682.12

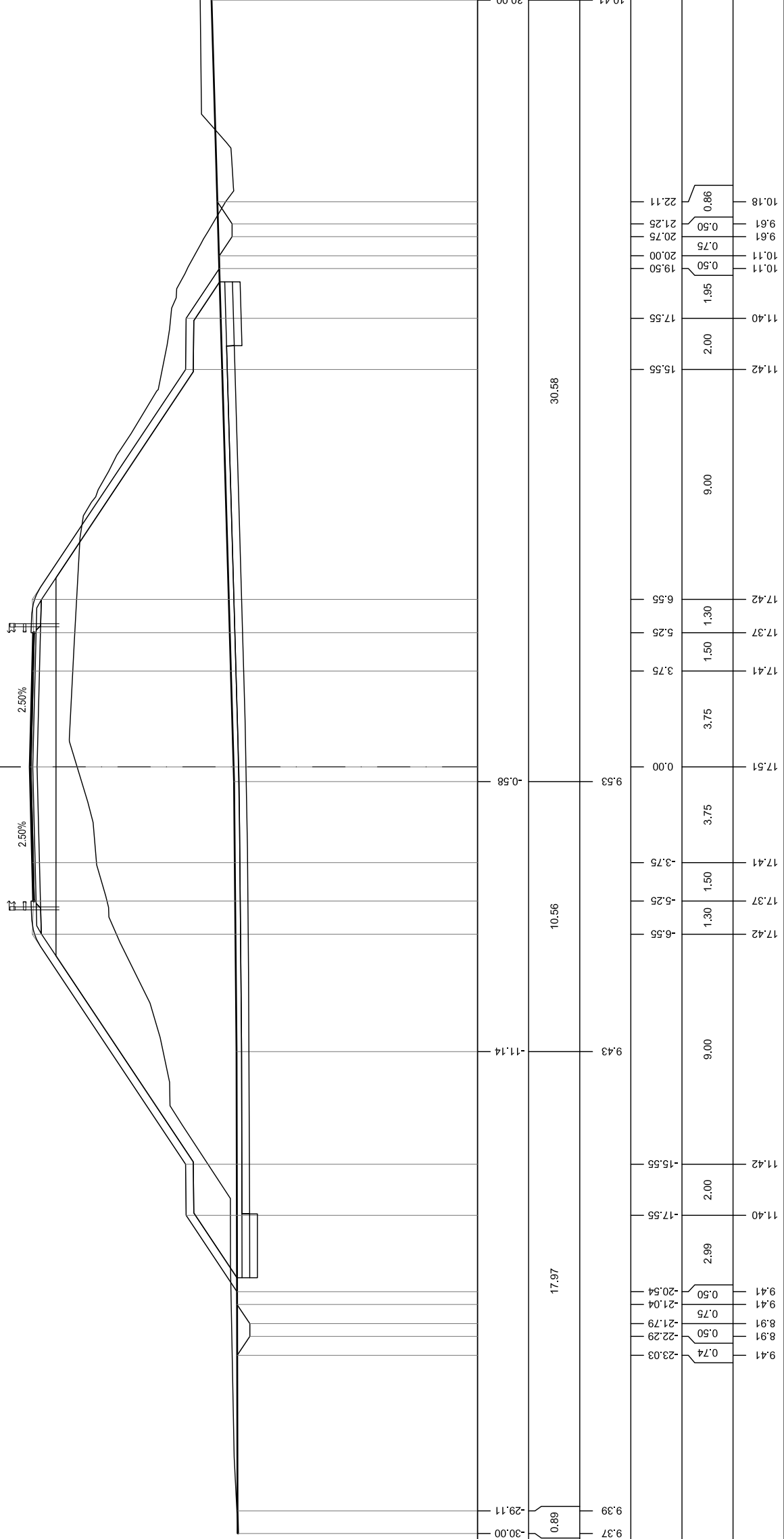


200  
-2

|                      |       |       |       |       |       |
|----------------------|-------|-------|-------|-------|-------|
| PROGRESSIVE TERRENO  | 30.00 | 30.00 | 9.33  | 9.51  | 30.00 |
| PARZIALI TERRENO     | 23.25 | 36.75 |       |       |       |
| QUOTE TERRENO        | 11.99 | 12.01 | 11.99 | 12.01 | 11.99 |
| PROGRESSIVE PROGETTO | 9.34  | 9.34  | 9.34  | 9.34  | 9.34  |
| PARZIALI PROGETTO    | 0.75  | 0.50  | 0.50  | 0.75  | 0.75  |
| QUOTE PROGETTO       | 0.75  | 0.50  | 0.50  | 0.75  | 0.75  |

SEZIONE D-3  
 PROGRESSIVA 702.12

- BONIFICA CON RIPIEMMENTO
- BR1 0.75 mq.
- BR2 0.75 mq.
- Totale: 1.50 mq.
- BONIFICA IN SITO
- BS1 10.08 mq.
- BS2 0.75 mq.
- BS3 0.77 mq.
- Totale: 11.60 mq.
- BASE
- C1 1.84 mq.
- TERRENO VEGETALE
- DD1 5.09 mq.
- DD2 4.73 mq.
- Totale: 9.82 mq.
- FOSSO
- F1 0.73 mq.
- F2 0.62 mq.
- Totale: 1.35 mq.
- RILEVATO SOTT. ARGINELLI
- RA1 0.16 mq.
- RA2 0.16 mq.
- Totale: 0.32 mq.
- RILEVATO
- RR1 177.95 mq.
- RILEVATO SOTTOFONDAZIONE
- RS1 9.04 mq.
- USURA
- a1 10.50 ml.
- BINDER
- b1 10.50 ml.
- INERBIMENTO
- i1 16.43 ml.
- i2 17.68 ml.
- Totale: 34.11 ml.
- SCOTICO
- sc1 38.98 ml.



0  
 200

|                      |        |        |        |        |        |        |        |        |       |       |       |       |
|----------------------|--------|--------|--------|--------|--------|--------|--------|--------|-------|-------|-------|-------|
| PROGRESSIVE TERRENO  | -30.00 | -29.11 | 9.37   | 9.39   | -30.00 | -11.14 | 9.43   | 9.53   | -0.58 | 30.00 | 10.41 | 30.00 |
| PARZIALI TERRENO     | 0.89   |        | 17.97  |        | 10.56  |        | 17.97  |        |       | 30.58 |       |       |
| QUOTE TERRENO        | 9.37   | 9.39   | 17.97  | 9.41   | 10.56  | 9.43   | 9.43   | 9.53   | -0.58 | 30.58 | 10.41 |       |
| PROGRESSIVE PROGETTO | -23.03 | -22.29 | -21.79 | -21.04 | -20.54 | -17.55 | -15.55 | -11.42 | 0.00  | 17.42 | 17.41 | 17.55 |
| PARZIALI PROGETTO    | 0.74   | 0.50   | 0.75   | 0.50   | 0.50   | 2.99   | 2.00   | 9.00   | 3.75  | 9.00  | 2.00  | 1.95  |
| QUOTE PROGETTO       | 9.41   | 8.91   | 8.91   | 9.41   | 9.41   | 11.40  | 11.42  | 17.42  | 17.41 | 17.42 | 11.42 | 11.40 |







**PROFILO C11\_D**

**SEZIONE D-7**

**PROGRESSIVA 787.12**

**BONIFICA CON RIPIEMLTO**

- BR1 0,76 mq.
- BR2 0,01 mq.
- BR3 0,02 mq.
- BR4 0,75 mq.
- Totale: 1,54 mq.

**BONIFICA IN SITO**

- BS1 7,84 mq.
- BS2 0,75 mq.
- BS3 0,75 mq.
- Totale: 9,34 mq.

**BASE**

- C1 3,04 mq.

**TERRENO VEGETALE**

- DD1 2,23 mq.
- DD2 2,24 mq.
- Totale: 4,47 mq.

**FOSSO**

- F1 0,67 mq.
- F2 0,61 mq.
- Totale: 1,28 mq.

**RILEVATO SOTTOFOND. ARGINELLI**

- RA1 0,17 mq.
- RA2 0,17 mq.
- Totale: 0,34 mq.

**RILEVATO**

- RR1 75,50 mq.

**RILEVATO SOTTOFONDAZIONE**

- RS1 14,43 mq.

**USURA**

- at1 17,50 ml.

-1

200

**PROGRESSIVE TERRENO**

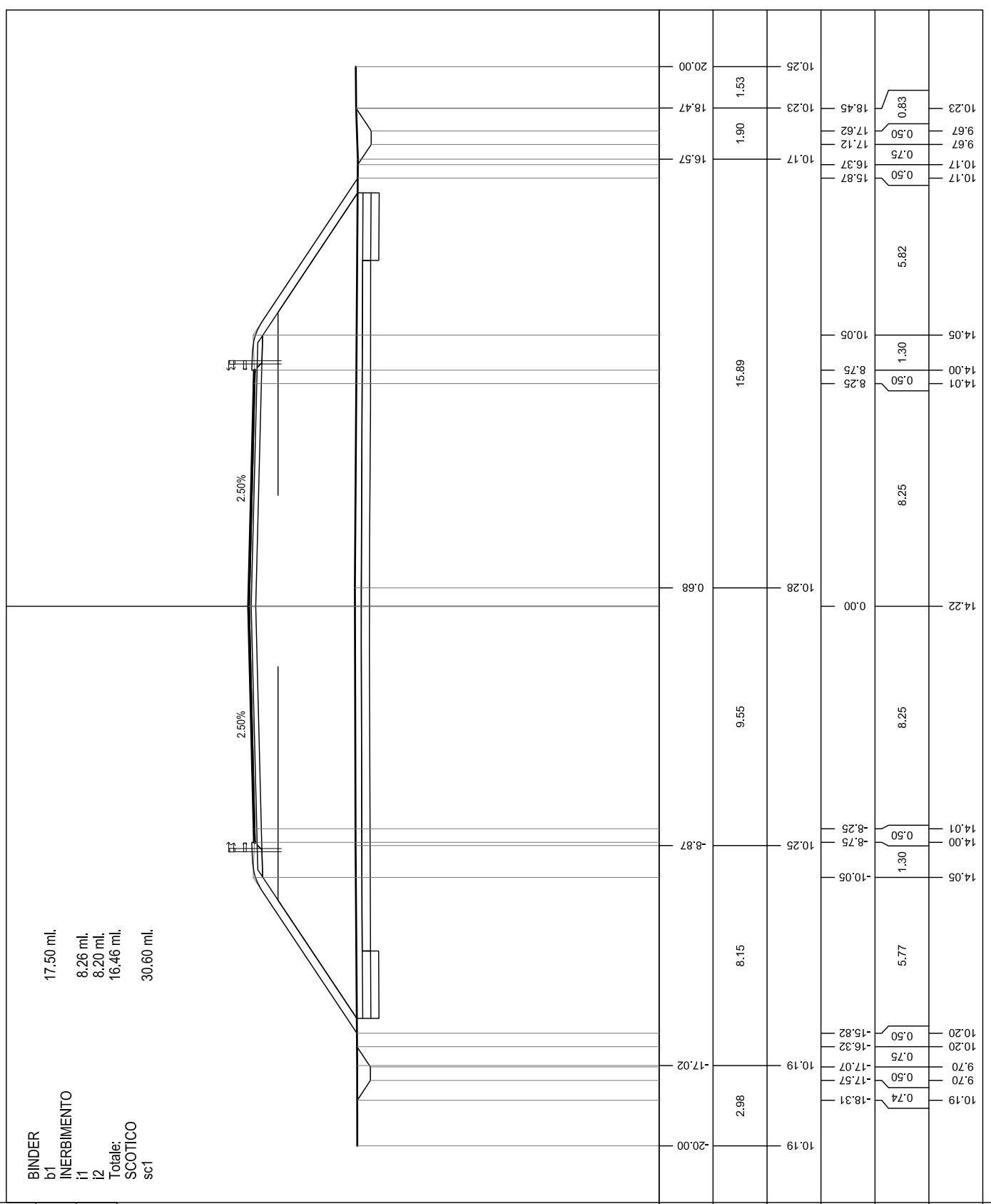
**PARZIALI TERRENO**

**QUOTE TERRENO**

**PROGRESSIVE PROGETTO**

**PARZIALI PROGETTO**

**QUOTE PROGETTO**



**BINDER**  
 b1 17,50 ml.  
 i1 8,26 ml.  
 i2 8,20 ml.  
 Totale: 16,46 ml.  
**SCOTTICO**  
 sc1 30,60 ml.

|                      |        |        |       |       |       |       |       |
|----------------------|--------|--------|-------|-------|-------|-------|-------|
| PROGRESSIVE TERRENO  | -20,00 | -17,02 | -8,87 | 0,68  | 10,25 | 18,47 | 20,00 |
| PARZIALI TERRENO     | 2,98   | 8,15   | 9,55  | 15,89 | 1,90  | 1,53  |       |
| QUOTE TERRENO        | 10,19  | 10,19  | 10,25 | 10,28 | 10,17 | 10,23 | 10,25 |
| PROGRESSIVE PROGETTO | -18,31 | -17,07 | -8,75 | 0,00  | 8,25  | 10,05 | 18,45 |
| PARZIALI PROGETTO    | 0,74   | 5,77   | 8,25  | 8,25  | 1,30  | 0,83  |       |
| QUOTE PROGETTO       | 10,19  | 14,05  | 14,00 | 14,22 | 14,01 | 14,05 | 10,23 |

PROFILO C11\_D

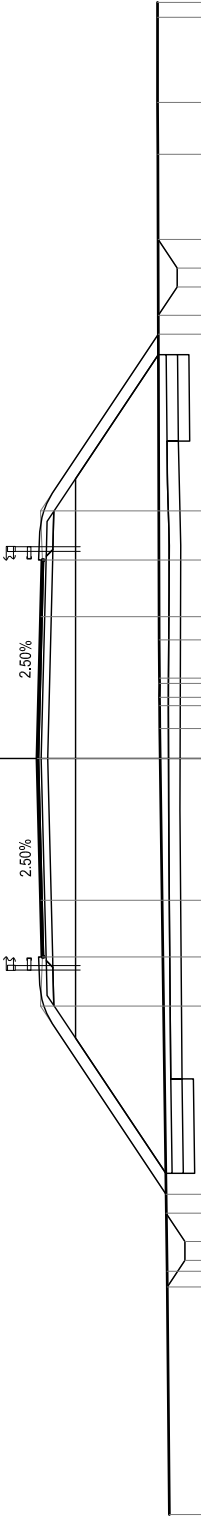
SEZIONE D-8

PROGRESSIVA 807.12

|                               |           |
|-------------------------------|-----------|
| BR1                           | 0.74 mq.  |
| BR2                           | 0.01 mq.  |
| BR3                           | 0.68 mq.  |
| Totale:                       | 1.43 mq.  |
| BONIFICA IN SITO              |           |
| BS1                           | 5.08 mq.  |
| BS2                           | 0.69 mq.  |
| BS3                           | 0.75 mq.  |
| Totale:                       | 6.52 mq.  |
| BASE                          |           |
| C1                            | 1.84 mq.  |
| TERRENO VEGETALE              |           |
| DD1                           | 1.93 mq.  |
| DD2                           | 1.83 mq.  |
| Totale:                       | 3.76 mq.  |
| FOSSO                         |           |
| F1                            | 0.63 mq.  |
| F2                            | 0.58 mq.  |
| Totale:                       | 1.21 mq.  |
| RILEVATO SOTTOFOND. ARGINELLI |           |
| RA1                           | 0.17 mq.  |
| RA2                           | 0.17 mq.  |
| Totale:                       | 0.34 mq.  |
| RILEVATO                      |           |
| RR1                           | 41.11 mq. |
| RILEVATO SOTTOFONDAZIONE      |           |
| RS1                           | 9.06 mq.  |
| USURA                         |           |
| at                            | 10.50 ml. |

sc1

21.66 ml.



-1

200

|             |        |        |       |       |       |
|-------------|--------|--------|-------|-------|-------|
| PROGRESSIVE | -20.00 | -13.56 | 10.21 | 10.15 |       |
| TERRENO     |        |        |       |       |       |
| PARZIALI    |        |        | 6.44  |       |       |
| TERRENO     |        |        | 14.35 |       |       |
| QUOTE       |        |        |       |       |       |
| TERRENO     | 10.40  | 10.41  | 10.41 | 10.41 | 10.42 |
| PROGRESSIVE | 0.79   | 1.40   | 0.22  | 0.40  | 10.46 |
| PROGETTO    |        |        | 3.75  | 0.00  |       |
| PARZIALI    |        |        | 3.75  |       |       |
| PROGETTO    |        |        | 14.35 |       |       |
| QUOTE       |        |        |       |       |       |
| PROGETTO    |        |        |       |       |       |
| PARZIALI    | 10.20  | 9.73   | 0.50  | 0.50  | 10.23 |
| PROGETTO    |        |        | 0.70  |       |       |
| QUOTE       |        |        | 4.98  |       |       |
| PROGETTO    |        |        |       |       |       |
| PARZIALI    |        |        | 1.30  |       |       |
| PROGETTO    |        |        | 13.50 |       |       |
| QUOTE       |        |        |       |       |       |
| PROGETTO    |        |        |       |       |       |
| PARZIALI    | 13.54  | 13.54  | 1.50  |       | 13.54 |
| PROGETTO    |        |        | 3.75  |       |       |
| QUOTE       |        |        |       |       |       |
| PROGETTO    |        |        |       |       |       |
| PARZIALI    | 13.64  | 13.64  | 1.50  |       | 13.64 |
| PROGETTO    |        |        | 3.75  |       |       |
| QUOTE       |        |        |       |       |       |
| PROGETTO    |        |        |       |       |       |
| PARZIALI    | 13.94  | 13.94  | 1.50  |       | 13.94 |
| PROGETTO    |        |        | 1.30  |       |       |
| QUOTE       |        |        |       |       |       |
| PROGETTO    |        |        |       |       |       |
| PARZIALI    | 13.54  | 13.54  | 1.30  |       | 13.54 |
| PROGETTO    |        |        | 1.50  |       |       |
| QUOTE       |        |        |       |       |       |
| PROGETTO    |        |        |       |       |       |
| PARZIALI    | 13.54  | 13.54  | 1.30  |       | 13.54 |
| PROGETTO    |        |        | 1.50  |       |       |
| QUOTE       |        |        |       |       |       |
| PROGETTO    |        |        |       |       |       |
| PARZIALI    | 13.73  | 13.73  | 1.37  |       | 13.73 |
| PROGETTO    |        |        | 1.37  |       |       |
| QUOTE       |        |        |       |       |       |
| PROGETTO    |        |        |       |       |       |
| PARZIALI    | 19.60  | 19.60  | 2.25  |       | 19.60 |
| PROGETTO    |        |        | 2.25  |       |       |
| QUOTE       |        |        |       |       |       |
| PROGETTO    |        |        |       |       |       |
| PARZIALI    | 20.00  | 20.00  | 0.40  |       | 20.00 |
| PROGETTO    |        |        | 0.40  |       |       |





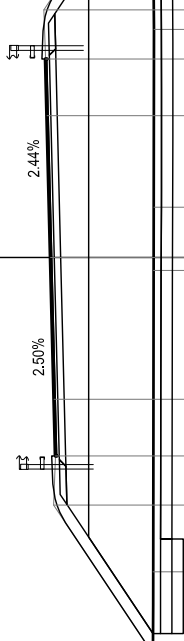
**PROFILO C11\_D**

**SEZIONE D-10**

**PROGRESSIVA 842.12**

- BONIFICA CON RIPIIMENTO**
  - BR1 0.76 mq.
  - BR2 0.75 mq.
  - Totale: 1.51 mq.
- BONIFICA IN SITO**
  - BS1 4.53 mq.
  - BS2 0.75 mq.
  - BS3 0.75 mq.
  - Totale: 6.03 mq.
- BASE**
  - C1 1.85 mq.
- TERRENO VEGETALE**
  - DD1 1.69 mq.
  - DD2 1.58 mq.
  - Totale: 3.27 mq.
- FOSSO**
  - F1 0.63 mq.
  - F2 0.63 mq.
  - Totale: 1.26 mq.
- RILEVATO SOTTOFOND. ARGINELLI**
  - RA1 0.17 mq.
  - RA2 0.15 mq.
  - Totale: 0.32 mq.
- RILEVATO**
  - RR1 30.42 mq.
- RILEVATO SOTTOFONDAZIONE**
  - RS1 10.43 mq.
- a1 10.50 ml.
- BINDER
- b1 10.50 ml.

INERBIMENTO  
i1 6.45 ml.  
i2 6.00 ml.  
Totale: 12.45 ml.  
SCOTTICO  
sc1 20.27 ml.



200

-1

|                      |        |        |        |       |       |       |       |       |       |
|----------------------|--------|--------|--------|-------|-------|-------|-------|-------|-------|
| PROGRESSIVE TERRENO  | -22.00 | -18.34 | -12.37 | -8.32 | -0.34 | 1.33  | 6.03  | 22.00 |       |
| PARZIALI TERRENO     | 3.66   | 5.97   | 4.05   | 7.98  | 1.67  | 4.70  | 10.15 | 3.98  | 1.84  |
| QUOTE TERRENO        | 10.19  | 10.13  | 10.13  | 10.13 | 10.12 | 10.10 | 10.10 | 10.19 | 10.13 |
| PROGRESSIVE PROGETTO | 10.23  | 10.14  | 9.63   | 9.63  | 10.13 | 10.13 | 10.13 | 10.15 | 10.15 |
| PARZIALI PROGETTO    | 0.76   | 0.50   | 0.50   | 0.50  | 0.75  | 0.75  | 0.50  | 0.75  | 0.78  |
| QUOTE PROGETTO       | 10.14  | 9.63   | 9.63   | 10.13 | 10.13 | 10.13 | 10.13 | 10.15 | 10.15 |

PROFILO C11\_D

SEZIONE D-11

PROGRESSIVA 846.16

BONIFICA CON RIEMPIMENTO

- BR1 0.74 mq.
- BR2 0.02 mq.
- BR3 0.75 mq.
- Totale: 1.51 mq.

BONIFICA IN SITO

- BS1 4.54 mq.
- BS2 0.76 mq.
- BS3 0.75 mq.
- Totale: 6.05 mq.

BASE

C1 1.86 mq.

TERRENO VEGETALE

- DD1 1.69 mq.
- DD2 1.51 mq.
- Totale: 3.20 mq.

FOSSO

- F1 0.65 mq.
- F2 0.63 mq.
- Totale: 1.28 mq.

RILEVATO SOTTOFOND. ARGINELLI

- RA1 0.16 mq.
- RA2 0.15 mq.
- Totale: 0.31 mq.

RILEVATO

RR1 28.49 mq.

RILEVATO SOTTOFONDAZIONE

RS1 10.88 mq.

USURA

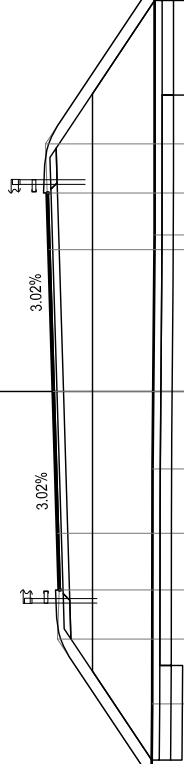
at 10.50 ml.

200



200

BINDER  
b1 10.50 ml.  
INERBIMENTO  
i1 6.48 ml.  
i2 5.75 ml.  
Totale: 12.23 ml.  
SCOTICO  
sc1 20.09 ml.



|                      |       |        |        |       |       |       |       |       |       |       |       |
|----------------------|-------|--------|--------|-------|-------|-------|-------|-------|-------|-------|-------|
| PROGRESSIVE TERRENO  | 10.23 | -15.15 | -13.22 | 10.20 | 10.15 | 10.14 | 10.09 | 4.14  | 18.21 | 19.31 | 22.00 |
| PARZIALI TERRENO     | 6.85  | 1.93   | 4.95   | 6.22  | 6.19  | 14.07 | 2.69  |       |       |       |       |
| QUOTE TERRENO        | 10.19 | 10.17  | 10.17  | 10.17 | 10.17 | 10.17 | 10.12 | 10.09 | 10.09 | 10.09 | 10.12 |
| PROGRESSIVE PROGETTO | 10.19 | 10.17  | 10.17  | 10.17 | 10.17 | 10.17 | 10.12 | 10.09 | 10.09 | 10.09 | 10.12 |
| PARZIALI PROGETTO    | 0.79  | 0.50   | 0.50   | 0.50  | 0.50  | 0.50  | 0.50  | 0.50  | 0.50  | 0.50  | 0.75  |
| QUOTE PROGETTO       | 10.19 | 9.67   | 9.67   | 9.67  | 9.67  | 9.67  | 10.09 | 10.09 | 10.09 | 10.09 | 10.12 |



PROFILO C11\_D

SEZIONE D-13

PROGRESSIVA 882.12

BONIFICA CON RIEMPIMENTO

BR1 5.31 mq.  
 BS1 5.31 mq.  
 BASE 1.86 mq.

TERRENO VEGETALE

DD1 1.32 mq.  
 DD2 0.96 mq.  
 Totale: 2.28 mq.

FOSSO

F1 0.66 mq.  
 F2 0.63 mq.  
 Totale: 1.29 mq.

RILEVATO SOTTOFOND. ARGINELLI

RA1 0.18 mq.  
 RA2 0.15 mq.  
 Totale: 0.33 mq.

RILEVATO

RR1 10.28 mq.

RILEVATO SOTTOFONDAZIONE

RS1 14.49 mq.

USURA

a1 10.50 ml.

BINDER

b1 10.50 ml.

INERBIMENTO

l1 5.43 ml.

l2 3.91 ml.

Totale: 9.34 ml.

SCOTTICO

sc1\_1 17.69 ml.

200  
 200



|                      |        |        |       |       |       |       |
|----------------------|--------|--------|-------|-------|-------|-------|
| PROGRESSIVE TERRENO  | -22.00 | -21.18 | 10.62 | 10.63 | 10.41 | 22.00 |
| PARZIALI TERRENO     | 0.82   | 20.50  | 5.38  | 2.69  | 14.61 |       |
| QUOTE TERRENO        | 10.62  | 10.63  | 10.42 | 10.37 | 10.40 | 10.41 |
| PROGRESSIVE PROGETTO |        |        |       |       |       |       |
| PARZIALI PROGETTO    | 0.79   | 11.29  | 11.29 | 11.97 | 12.66 | 13.46 |
| QUOTE PROGETTO       | 10.63  | 10.53  | 11.97 | 11.92 | 12.66 | 13.46 |

PROFILO C11\_D

SEZIONE D-14

PROGRESSIVA 902.11

BONIFICA CON RIEMPIMENTO

- BR1 5.23 mq.
- BONIFICA IN SITO
- BS1 5.21 mq.
- BASE
- C1 1.85 mq.
- TERRENO VEGETALE
- DD1 1.31 mq.
- DD2 0.91 mq.
- Totale: 2.22 mq.
- FOSSO
- F1 0.64 mq.
- F2 0.68 mq.
- Totale: 1.32 mq.

RILEVATO SOTTOFOND. ARGINELLI

- RA1 0.17 mq.
- RA2 0.13 mq.
- Totale: 0.30 mq.
- RILEVATO
- RR1 8.34 mq.
- RILEVATO SOTTOFONDAZIONE
- RS1 14.46 mq.
- USURA
- a1 10.50 ml.
- BINDER
- b1 10.50 ml.
- INERBIMENTO
- I1 5.28 ml.
- I2 3.70 ml.
- Totale: 8.98 ml.
- SCOTTICO
- sc1 .1

200  
200



|                      |        |        |       |       |       |       |       |
|----------------------|--------|--------|-------|-------|-------|-------|-------|
| PROGRESSIVE TERRENO  | -22.00 | 8.04   | 10.33 | 10.49 | 10.49 | 10.38 | 10.38 |
| PARZIALI TERRENO     | 13.06  | 16.98  | 13.54 | 0.42  | 21.58 | 12.43 | 10.38 |
| QUOTE TERRENO        | 10.49  | -8.94  | 10.49 | 10.49 | 10.49 | 10.38 | 10.38 |
| PROGRESSIVE PROGETTO | 10.57  | -11.10 | 10.49 | 10.49 | 10.49 | 10.38 | 10.38 |
| PARZIALI PROGETTO    | 10.51  | 0.78   | 10.49 | 10.49 | 10.49 | 10.38 | 10.38 |
| QUOTE PROGETTO       | 10.51  | 0.78   | 10.49 | 10.49 | 10.49 | 10.38 | 10.38 |



PROFILO C11\_D

SEZIONE D-16

PROGRESSIVA 922.11

BONIFICA CON RIEMPIMENTO

BR1 5.23 mq.  
 BS1 5.23 mq.  
 BASE 1.86 mq.

TERRENO VEGETALE

DD1 1.30 mq.  
 DD2 0.92 mq.  
 Totale: 2.22 mq.

FOSSO

F1 0.65 mq.  
 F2 0.64 mq.  
 Totale: 1.29 mq.

RILEVATO SOTTOFOND. ARGINELLI

RA1 0.18 mq.  
 RA2 0.13 mq.  
 Totale: 0.31 mq.

RILEVATO

RR1 8.49 mq.

RILEVATO SOTTOFONDAZIONE

RS1 14.45 mq.

USURA

a1 10.50 ml.  
 b1 10.50 ml.

INERBIMENTO

I1 5.28 ml.  
 I2 3.77 ml.  
 Totale: 9.05 ml.

SCOTTICO

sc1.-1 17.44 ml.

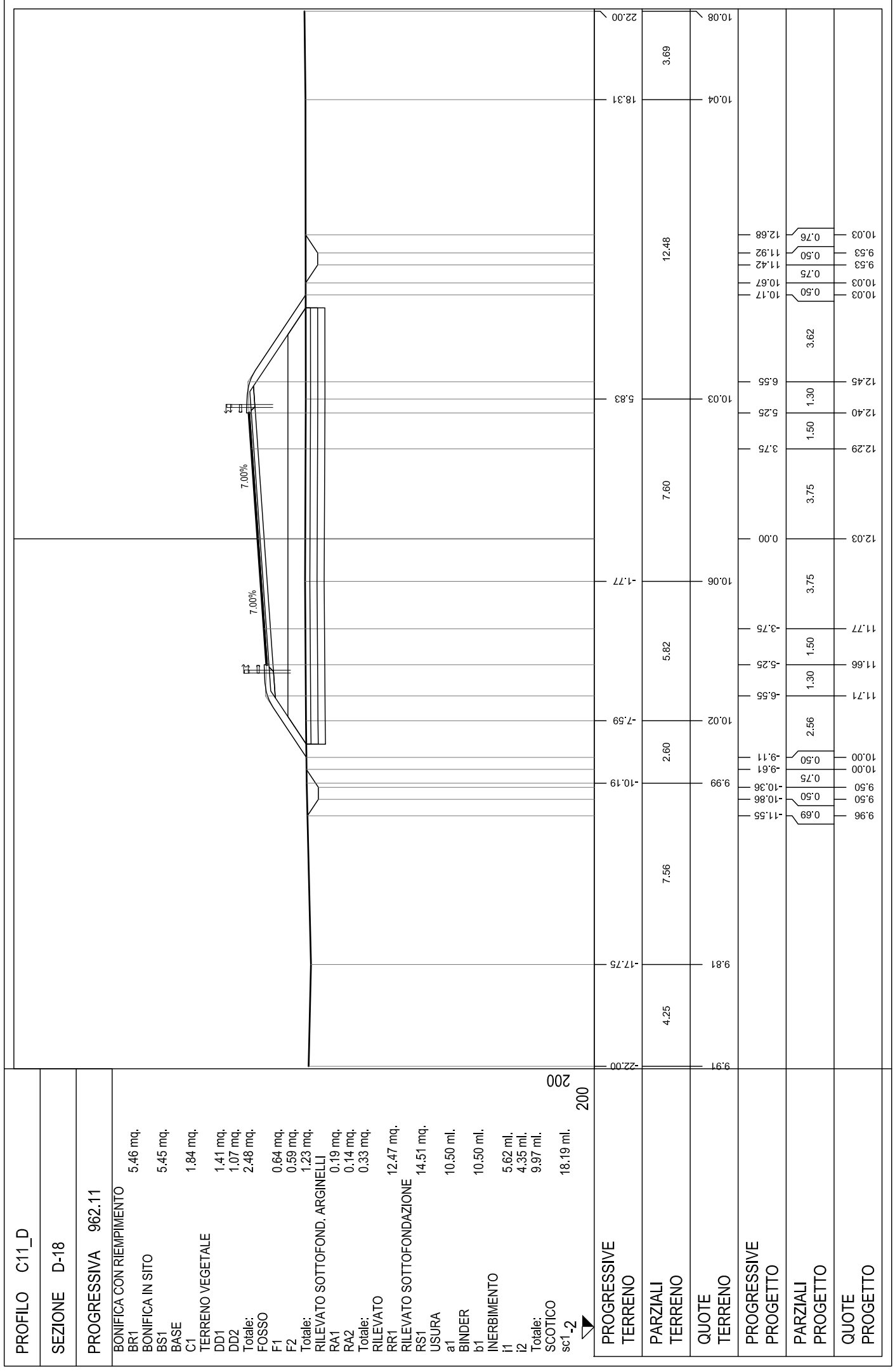
200  
 200



|                      |        |        |       |       |       |       |       |       |
|----------------------|--------|--------|-------|-------|-------|-------|-------|-------|
| PROGRESSIVE TERRENO  | -22.00 | -19.72 | 10.47 | 10.36 | 10.30 | 10.29 | 10.38 | 22.00 |
| PARZIALI TERRENO     | 2.28   | 18.93  | 7.50  | 1.86  | 10.36 | 3.07  |       |       |
| QUOTE TERRENO        | 10.44  | 10.47  | 10.36 | 10.30 | 10.29 | 10.38 | 10.42 |       |
| PROGRESSIVE PROGETTO | 11.79  | 11.74  | 11.84 | 12.11 | 12.37 | 12.47 | 12.52 | 10.30 |
| PARZIALI PROGETTO    | 0.77   | 2.08   | 1.50  | 3.75  | 1.50  | 3.33  | 0.50  | 0.78  |
| QUOTE PROGETTO       | 10.42  | 9.90   | 9.90  | 9.90  | 10.30 | 10.30 | 9.88  | 10.32 |







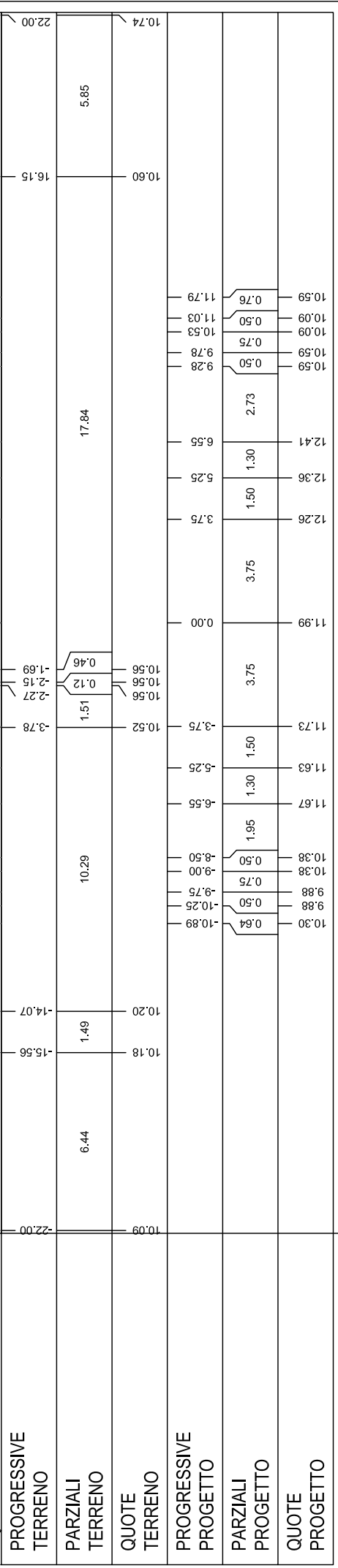
PROFILO C11\_D

SEZIONE D-19

PROGRESSIVA 982.12

|                               |           |
|-------------------------------|-----------|
| BONIFICA CON RIPIEVEDIMENTO   |           |
| BR1                           | 5.00 mq.  |
| BONIFICA IN SITO              |           |
| BS1                           | 5.00 mq.  |
| BASE                          |           |
| C1                            | 1.85 mq.  |
| TERRENO VEGETALE              |           |
| DD1                           | 1.08 mq.  |
| DD2                           | 0.87 mq.  |
| Totale:                       | 1.95 mq.  |
| FOSSO                         |           |
| F1                            | 0.64 mq.  |
| F2                            | 0.53 mq.  |
| Totale:                       | 1.17 mq.  |
| RILEVATO SOTTOFOND. ARGINELLI |           |
| RA1                           | 0.17 mq.  |
| RA2                           | 0.14 mq.  |
| Totale:                       | 0.31 mq.  |
| RILEVATO                      |           |
| RR1                           | 3.25 mq.  |
| RILEVATO SOTTOFONDAZIONE      |           |
| RS1                           | 14.40 mq. |
| USURA                         |           |
| a1                            | 10.50 ml. |
| BINDER                        |           |
| b1                            | 10.50 ml. |
| INERBIMENTO                   |           |
| I1                            | 4.55 ml.  |
| I2                            | 3.62 ml.  |
| Totale:                       | 8.17 ml.  |
| SCOTTICO                      |           |
| sc1_1                         | 16.67 ml. |

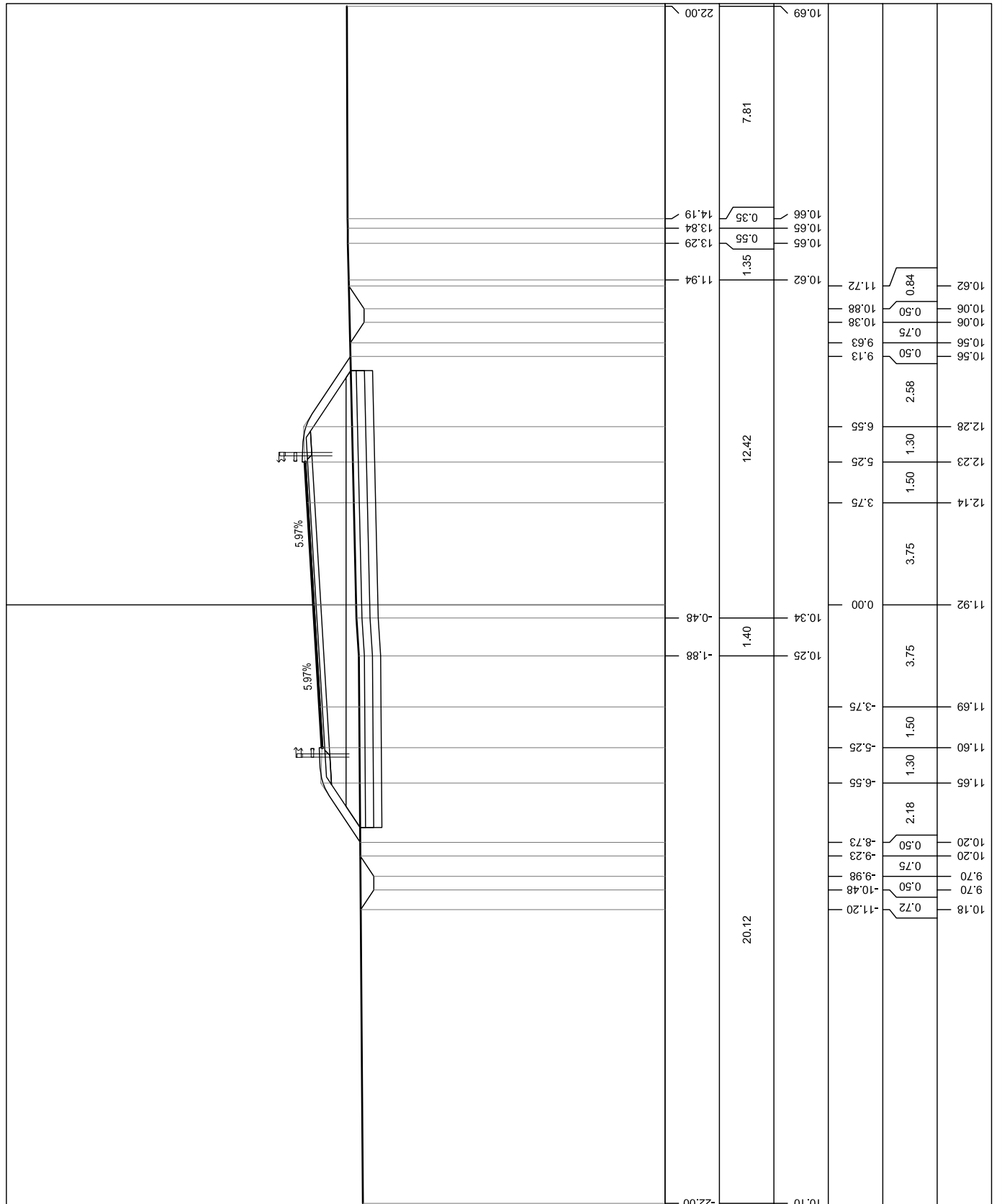
200



|                      |        |        |        |       |       |       |       |       |
|----------------------|--------|--------|--------|-------|-------|-------|-------|-------|
| PROGRESSIVE TERRENO  | -22.00 | -14.07 | -15.56 | 10.20 | 10.18 | 10.74 | 16.15 | 22.00 |
| PARZIALI TERRENO     | 6.44   | 1.49   | 10.29  | 10.52 | 17.84 | 5.85  |       |       |
| QUOTE TERRENO        | 10.09  | 10.20  | 10.18  | 10.52 | 17.84 | 5.85  | 10.60 | 10.74 |
| PROGRESSIVE PROGETTO |        |        |        |       |       |       |       |       |
| PARZIALI PROGETTO    |        |        |        |       |       |       |       |       |
| QUOTE PROGETTO       |        |        |        |       |       |       |       |       |



|   |                |
|---|----------------|
| <b>PROFILO C11_D</b>  |                |
| <b>SEZIONE D-21</b>   |                |
| <b>PROGRESSIVA</b>  | <b>1022.12</b> |
| <b>BONIFICA CON RIEMPIMENTO</b><br>BR1 5.04 mq.<br><b>BONIFICA IN SITO</b><br>BS1 5.03 mq.<br><b>BASE</b><br>C1 1.85 mq.<br><b>TERRENO VEGETALE</b><br>DD1 1.04 mq.<br>DD2 0.96 mq.<br><b>Totale:</b><br><b>FOSSO</b><br>F1 0.70 mq.<br>F2 0.59 mq.<br><b>Totale:</b><br><b>RILEVATO SOTTOFOND. ARGINELLI</b><br>RA1 0.18 mq.<br>RA2 0.14 mq.<br><b>Totale:</b><br><b>RILEVATO</b><br>RR1 6.02 mq.<br><b>RILEVATO SOTTOFONDAZIONE</b><br>RS1 13.47 mq.<br><b>USURA</b><br>a1 10.50 ml.<br><b>BINDER</b><br>b1 10.50 ml.<br><b>INERBIMENTO</b><br>I1 4.37 ml.<br>I2 3.89 ml.<br><b>Totale:</b><br><b>SCOTTICO</b><br>sc1 .1<br>16.79 ml. |                |
| <b>PROGRESSIVE TERRENO</b>  | <b>200</b>     |





PROFilo C11\_D

SEZIONE D-23

PROGRESSIVA 1054.60

BONIFICA CON RIPIEPIIMENTO

BR1 5.03 mq.

BONIFICA IN SITO

BS1 5.03 mq.

BASE

C1 1.85 mq.

TERRENO VEGETALE

DD1 0.97 mq.

DD2 1.01 mq.

Totale: 1.98 mq.

FOSSO

F1 0.69 mq.

F2 0.59 mq.

Totale: 1.28 mq.

RILEVATO SOTTOFOND. ARGINELLI

RA1 0.16 mq.

RA2 0.16 mq.

Totale: 0.32 mq.

RILEVATO

RR1 8.83 mq.

RILEVATO SOTTOFONDAZIONE

RS1 10.10 mq.

USURA

a1 10.50 ml.

BINDER

b1 10.50 ml.

INERBIMENTO

I1 4.13 ml.

I2 4.12 ml.

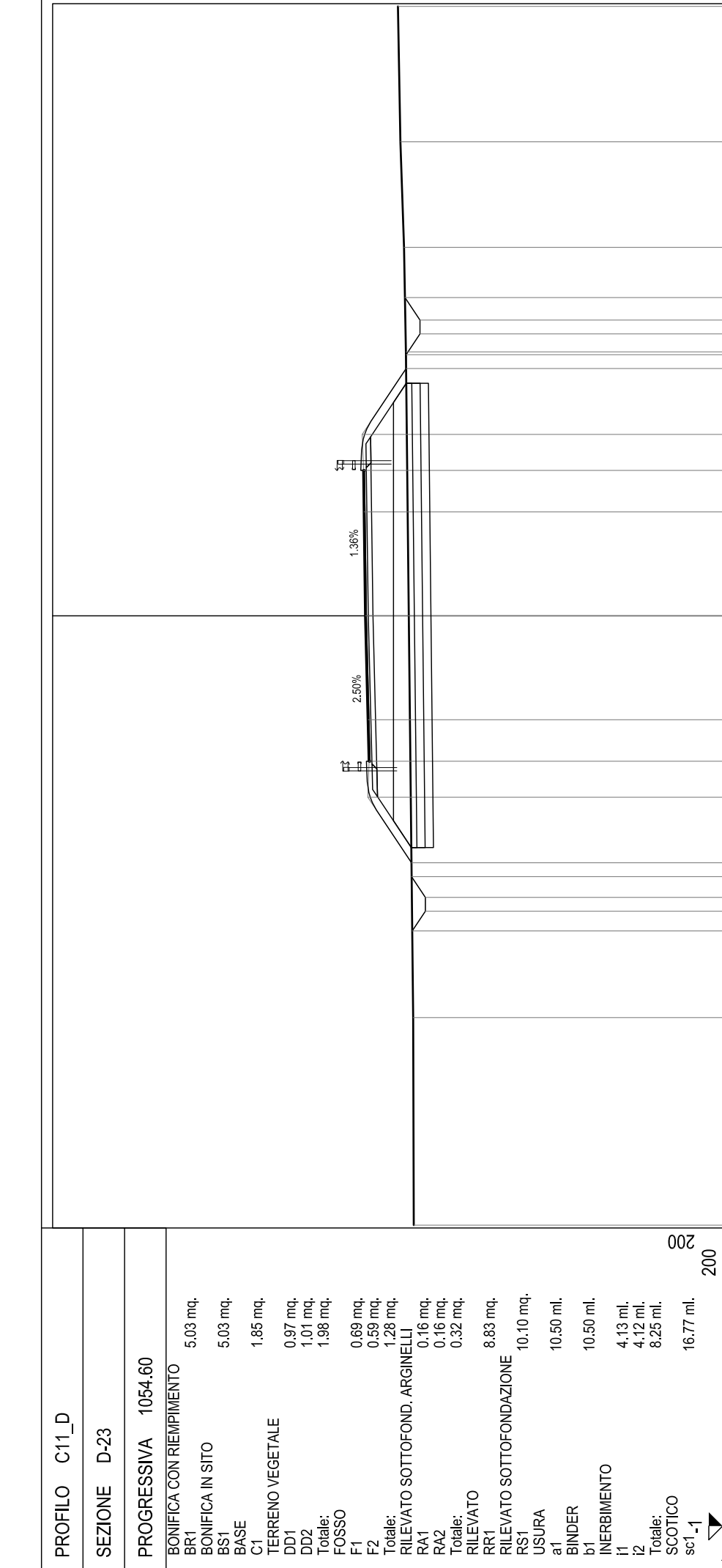
Totale: 8.25 ml.

SCOTTICO

sc1 .1 16.77 ml.

200  
200

|                      |        |        |       |       |
|----------------------|--------|--------|-------|-------|
| PROGRESSIVE TERRENO  | -22.00 | -14.51 | 10.18 | 10.72 |
| PARZIALI TERRENO     | 7.49   | 24.04  | 3.81  | 4.89  |
| QUOTE TERRENO        | 10.18  | 10.18  | 10.51 | 10.64 |
| PROGRESSIVE PROGETTO | 10.16  | 10.16  | 10.44 | 10.72 |
| PARZIALI PROGETTO    | 10.21  | 10.24  | 10.43 | 10.43 |
| QUOTE PROGETTO       | 10.21  | 10.24  | 10.43 | 10.43 |



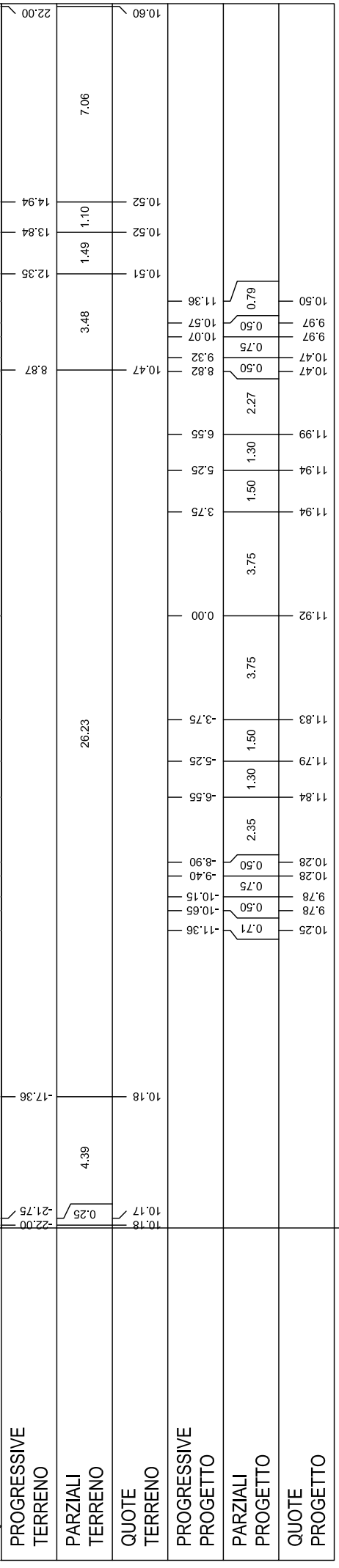
PROFILO C11\_D

SEZIONE D-24

PROGRESSIVA 1062.12

|                               |           |
|-------------------------------|-----------|
| BONIFICA CON RIEMPIMENTO      |           |
| BR1                           | 4.99 mq.  |
| BONIFICA IN SITO              |           |
| BS1                           | 4.99 mq.  |
| BASE                          |           |
| C1                            | 1.84 mq.  |
| TERRENO VEGETALE              |           |
| DD1                           | 0.95 mq.  |
| DD2                           | 1.00 mq.  |
| Totale:                       | 1.95 mq.  |
| FOSSO                         |           |
| F1                            | 0.64 mq.  |
| F2                            | 0.59 mq.  |
| Totale:                       | 1.23 mq.  |
| RILEVATO SOTTOFOND. ARGINELLI |           |
| RA1                           | 0.17 mq.  |
| RA2                           | 0.16 mq.  |
| Totale:                       | 0.33 mq.  |
| RILEVATO                      |           |
| RR1                           | 8.62 mq.  |
| RILEVATO SOTTOFONDAZIONE      |           |
| RS1                           | 9.73 mq.  |
| USURA                         |           |
| a1                            | 10.50 ml. |
| BINDER                        |           |
| b1                            | 10.50 ml. |
| INERBIMENTO                   |           |
| I1                            | 4.00 ml.  |
| I2                            | 4.09 ml.  |
| Totale:                       | 8.09 ml.  |
| SCOTTICO                      |           |
| sc1_1                         | 16.64 ml. |

200  
200



PROFILO C11\_D

SEZIONE D-25

PROGRESSIVA 1082.11

BONIFICA CON RIEMPIMENTO

BR1 5.13 mq.

BONIFICA IN SITO

BS1 5.12 mq.

BASE

C1 1.86 mq.

TERRENO VEGETALE

DD1 1.08 mq.

DD2 1.05 mq.

Totale: 2.13 mq.

FOSSO

F1 0.59 mq.

F2 0.60 mq.

Totale: 1.19 mq.

RILEVATO SOTTOFOND. ARGINELLI

RA1 0.16 mq.

RA2 0.16 mq.

Totale: 0.32 mq.

RILEVATO

RR1 11.69 mq.

RILEVATO SOTTOFONDAZIONE

RS1 9.03 mq.

USURA

a1 10.50 ml.

BINDER

b1 10.50 ml.

INERBIMENTO

I1 4.26 ml.

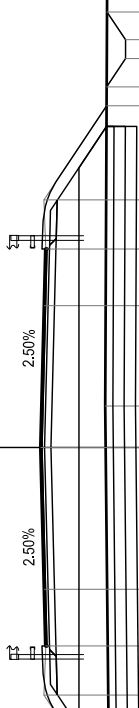
I2 4.39 ml.

Totale: 8.65 ml.

SCOTTICO

sc1 .1 17.08 ml.

200  
200



|                      |       |       |       |       |       |       |        |        |        |
|----------------------|-------|-------|-------|-------|-------|-------|--------|--------|--------|
| PROGRESSIVE TERRENO  | 22.00 | 19.33 | 15.77 | 10.29 | 1.10  | 10.36 | -13.45 | -21.81 | -22.00 |
| PARZIALI TERRENO     | 2.67  | 3.56  | 14.67 | 14.55 | 8.36  | 10.21 | 0.19   | 10.39  | 10.39  |
| QUOTE TERRENO        | 10.29 | 10.29 | 10.29 | 10.29 | 10.29 | 10.29 | 10.29  | 10.29  | 10.29  |
| PROGRESSIVE PROGETTO | 10.31 | 9.83  | 10.29 | 10.33 | 10.33 | 10.33 | 10.25  | 10.25  | 10.23  |
| PARZIALI PROGETTO    | 0.73  | 0.50  | 0.76  | 0.50  | 2.49  | 1.30  | 2.59   | 0.50   | 0.71   |
| QUOTE PROGETTO       | 11.52 | 10.79 | 9.04  | 9.54  | 6.55  | 5.26  | 11.98  | 10.25  | 9.75   |
| PROGRESSIVE TERRENO  | 11.97 | 11.93 | 11.97 | 11.93 | 11.97 | 11.93 | 11.97  | 11.93  | 11.97  |
| PARZIALI TERRENO     | 3.75  | 1.50  | 3.75  | 1.50  | 3.75  | 1.50  | 3.75   | 1.50   | 3.75   |
| QUOTE TERRENO        | 12.07 | 12.07 | 12.07 | 12.07 | 12.07 | 12.07 | 12.07  | 12.07  | 12.07  |
| PROGRESSIVE PROGETTO | 11.98 | 11.98 | 11.98 | 11.98 | 11.98 | 11.98 | 11.98  | 11.98  | 11.98  |
| PARZIALI PROGETTO    | 0.71  | 0.50  | 0.76  | 0.50  | 2.49  | 1.30  | 2.59   | 0.50   | 0.71   |
| QUOTE PROGETTO       | 11.52 | 10.79 | 9.04  | 9.54  | 6.55  | 5.26  | 11.98  | 10.25  | 9.75   |



**PROFILO C11\_D**  
**SEZIONE D-26**

**PROGRESSIVA 1102.11**

**BONIFICA CON RIEMPIMENTO**

- BR1 5.40 mq.
- BONIFICA IN SITO
- BS1 5.39 mq.
- BASE
- C1 1.86 mq.

**TERRENO VEGETALE**

- DD1 1.20 mq.
- DD2 1.23 mq.
- Totale: 2.43 mq.

**FOSSO**

- F1 0.69 mq.
- F2 0.61 mq.
- Totale: 1.30 mq.

**RILEVATO SOTTOFOND. ARGINELLI**

- RA1 0.17 mq.
- RA2 0.17 mq.
- Totale: 0.34 mq.

**RILEVATO**

- RR1 17.40 mq.

**RILEVATO SOTTOFONDAZIONE**

- RS1 9.11 mq.

**USURA**

- a1 10.50 ml.

**BINDER**

- b1 10.50 ml.

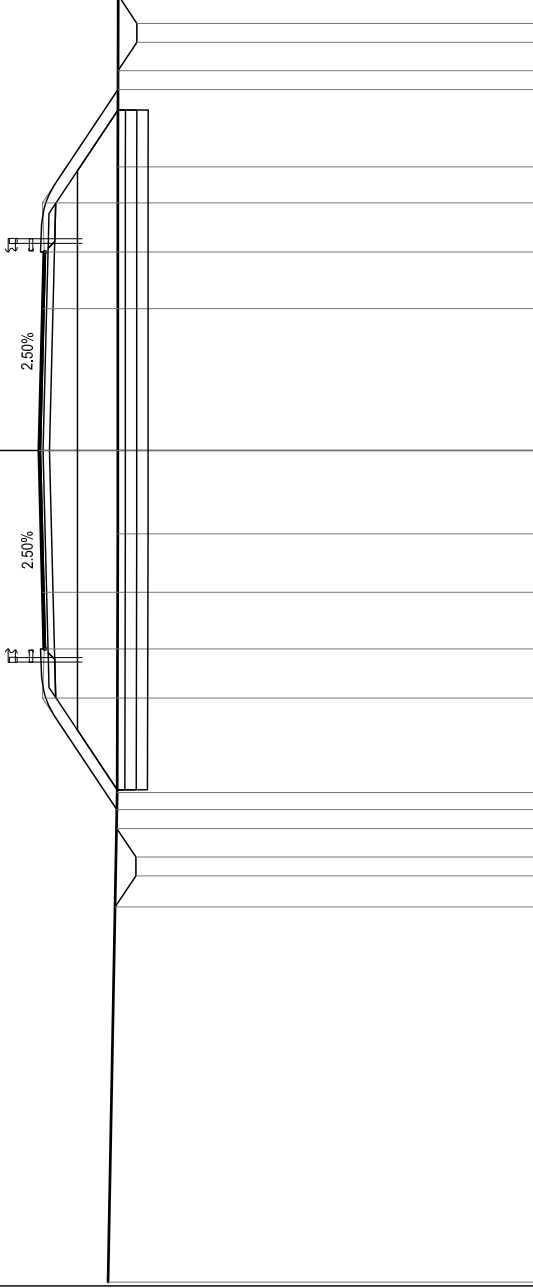
**INERBIMENTO**

- i1 4.87 ml.
- i2 4.81 ml.
- Totale: 9.68 ml.

**SCOTTICO**

- sc1 -.1

200  
200



|             |  |       |  |       |  |       |  |       |  |       |  |       |  |       |  |       |  |       |  |       |  |       |
|-------------|--|-------|--|-------|--|-------|--|-------|--|-------|--|-------|--|-------|--|-------|--|-------|--|-------|--|-------|
| PROGRESSIVE |  |       |  |       |  |       |  |       |  |       |  |       |  |       |  |       |  |       |  |       |  | 22.00 |
| TERRENO     |  |       |  |       |  |       |  |       |  |       |  |       |  |       |  |       |  |       |  |       |  |       |
| PARZIALI    |  |       |  |       |  |       |  |       |  |       |  |       |  |       |  |       |  |       |  |       |  |       |
| TERRENO     |  | 12.95 |  | 6.84  |  | 9.71  |  | 14.50 |  | 10.18 |  |       |  |       |  |       |  |       |  |       |  |       |
| QUOTE       |  |       |  |       |  |       |  |       |  |       |  |       |  |       |  |       |  |       |  |       |  |       |
| TERRENO     |  | 10.23 |  | 10.22 |  | 10.21 |  | 10.18 |  | 7.50  |  |       |  |       |  |       |  |       |  |       |  |       |
| PROGRESSIVE |  |       |  |       |  |       |  |       |  |       |  |       |  |       |  |       |  |       |  |       |  |       |
| PROGETTO    |  |       |  |       |  |       |  |       |  |       |  |       |  |       |  |       |  |       |  |       |  |       |
| PARZIALI    |  |       |  |       |  |       |  |       |  |       |  |       |  |       |  |       |  |       |  |       |  |       |
| PROGETTO    |  | 0.83  |  | 2.95  |  | 1.30  |  | 1.50  |  | 1.50  |  | 1.30  |  | 3.00  |  | 0.50  |  | 0.75  |  | 0.50  |  |       |
| QUOTE       |  |       |  |       |  |       |  |       |  |       |  |       |  |       |  |       |  |       |  |       |  |       |
| PROGETTO    |  | 12.29 |  | 12.21 |  | 12.16 |  | 12.20 |  | 12.29 |  | 12.16 |  | 12.20 |  | 12.04 |  | 9.71  |  | 10.21 |  |       |
| PROGRESSIVE |  |       |  |       |  |       |  |       |  |       |  |       |  |       |  |       |  |       |  |       |  |       |
| PROGETTO    |  |       |  |       |  |       |  |       |  |       |  |       |  |       |  |       |  |       |  |       |  |       |
| PARZIALI    |  |       |  |       |  |       |  |       |  |       |  |       |  |       |  |       |  |       |  |       |  |       |
| PROGETTO    |  | 12.08 |  | 11.25 |  | 9.74  |  | 10.24 |  | 10.24 |  | 10.00 |  | 9.50  |  | 10.24 |  | 10.24 |  | 10.24 |  |       |
| QUOTE       |  |       |  |       |  |       |  |       |  |       |  |       |  |       |  |       |  |       |  |       |  |       |
| PROGETTO    |  | 12.09 |  | 12.16 |  | 12.20 |  | 12.20 |  | 12.29 |  | 12.16 |  | 12.20 |  | 12.04 |  | 9.71  |  | 10.21 |  |       |

**PROFILO C11\_D**

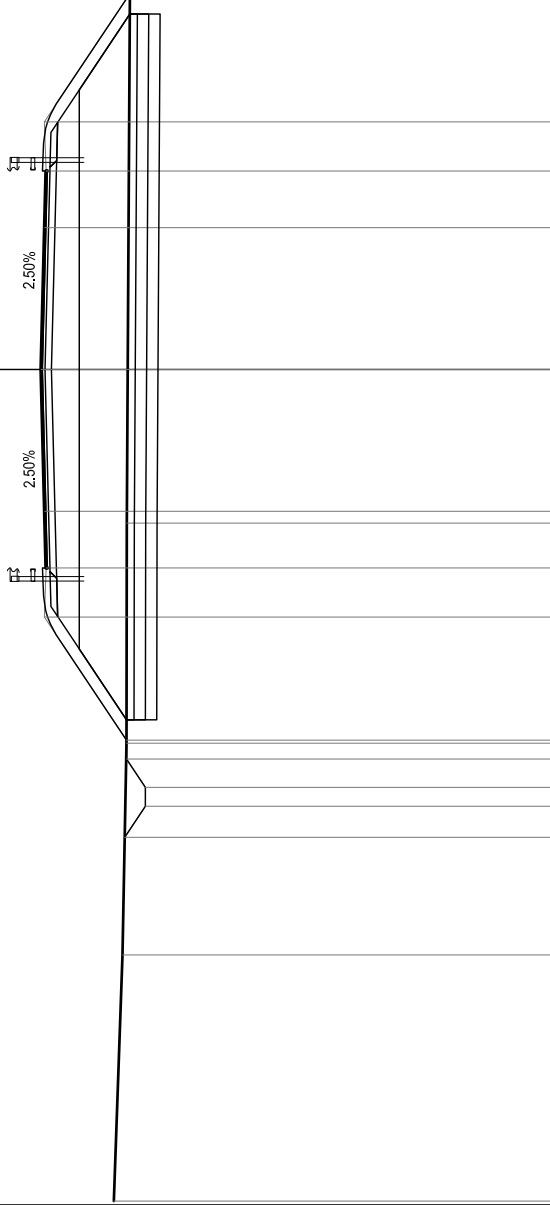
**SEZIONE D-27**

**PROGRESSIVA 1118.32**

- BONIFICA CON RIEMPIMENTO
- BR1 5.60 mq.
- BONIFICA IN SITO
- BS1 5.61 mq.
- BASE
- C1 1.84 mq.
- TERRENO VEGETALE
- DD1 1.33 mq.
- DD2 1.40 mq.
- Totale: 2.73 mq.
- FOSSO
- F1 0.68 mq.
- F2 0.61 mq.
- Totale: 1.29 mq.
- RILEVATO SOTTOFOND. ARGINELLI
- RA1 0.15 mq.
- RA2 0.15 mq.
- Totale: 0.30 mq.
- RILEVATO
- RR1 21.52 mq.
- RILEVATO SOTTOFONDAZIONE
- RS1 9.11 mq.
- USURA
- a1 10.50 ml.
- BINDER
- b1 10.50 ml.
- INERBIMENTO
- I1 5.36 ml.
- I2 5.19 ml.
- Totale: 10.55 ml.
- SCOTTICO
- sc1.-1 18.67 ml.

200

200



|                         |        |       |       |       |       |       |       |       |
|-------------------------|--------|-------|-------|-------|-------|-------|-------|-------|
| PROGRESSIVE<br>TERRENO  | -22.00 | 4.06  | 10.21 | -9.89 | 5.60  | 5.83  | 26.06 | 22.00 |
| PARZIALI<br>TERRENO     |        | 6.51  | 5.60  | 5.83  |       |       |       |       |
| QUOTE<br>TERRENO        | 10.56  | 10.33 | 10.22 | 10.22 | 5.60  | 5.83  | 26.06 | 10.06 |
| PROGRESSIVE<br>PROGETTO |        |       |       |       |       |       |       |       |
| PARZIALI<br>PROGETTO    |        |       |       |       |       |       |       |       |
| QUOTE<br>PROGETTO       | 10.27  | 12.38 | 12.35 | 12.39 | 12.38 | 12.38 | 12.39 | 10.13 |
|                         | 0.82   | 1.50  | 1.30  | 3.26  | 1.50  | 1.30  | 3.40  | 0.50  |
|                         | 9.72   | 12.35 | 12.35 | 12.39 | 12.38 | 12.38 | 12.39 | 10.13 |
|                         | 0.50   | 1.30  | 1.30  | 3.26  | 1.50  | 1.30  | 3.40  | 0.50  |
|                         | -11.06 | 12.38 | 12.35 | 12.39 | 12.38 | 12.38 | 12.39 | 10.13 |
|                         | -1.06  | 12.35 | 12.35 | 12.39 | 12.38 | 12.38 | 12.39 | 10.13 |
|                         | 9.72   | 12.38 | 12.35 | 12.39 | 12.38 | 12.38 | 12.39 | 10.13 |
|                         | 0.75   | 12.35 | 12.35 | 12.39 | 12.38 | 12.38 | 12.39 | 10.13 |
|                         | -10.31 | 12.38 | 12.35 | 12.39 | 12.38 | 12.38 | 12.39 | 10.13 |
|                         | -9.81  | 12.35 | 12.35 | 12.39 | 12.38 | 12.38 | 12.39 | 10.13 |
|                         | 10.22  | 12.38 | 12.35 | 12.39 | 12.38 | 12.38 | 12.39 | 10.13 |
|                         | 0.50   | 12.35 | 12.35 | 12.39 | 12.38 | 12.38 | 12.39 | 10.13 |
|                         | 10.22  | 12.38 | 12.35 | 12.39 | 12.38 | 12.38 | 12.39 | 10.13 |
|                         | 12.42  | 12.35 | 12.35 | 12.39 | 12.38 | 12.38 | 12.39 | 10.13 |
|                         | 0.72   | 12.38 | 12.35 | 12.39 | 12.38 | 12.38 | 12.39 | 10.13 |
|                         | 11.70  | 12.35 | 12.35 | 12.39 | 12.38 | 12.38 | 12.39 | 10.13 |
|                         | 0.50   | 12.38 | 12.35 | 12.39 | 12.38 | 12.38 | 12.39 | 10.13 |
|                         | 9.63   | 12.35 | 12.35 | 12.39 | 12.38 | 12.38 | 12.39 | 10.13 |
|                         | 11.20  | 12.38 | 12.35 | 12.39 | 12.38 | 12.38 | 12.39 | 10.13 |
|                         | 0.75   | 12.35 | 12.35 | 12.39 | 12.38 | 12.38 | 12.39 | 10.13 |
|                         | 10.45  | 12.38 | 12.35 | 12.39 | 12.38 | 12.38 | 12.39 | 10.13 |
|                         | 9.96   | 12.35 | 12.35 | 12.39 | 12.38 | 12.38 | 12.39 | 10.13 |
|                         | 12.42  | 12.38 | 12.35 | 12.39 | 12.38 | 12.38 | 12.39 | 10.13 |





PROFILO C11\_D

SEZIONE D-30

PROGRESSIVA 1162.11

BONIFICA CON RIEMPIMENTO

BR1 5.45 mq.

BONIFICA IN SITO

BS1 5.46 mq.

BASE

C1 1.86 mq.

TERRENO VEGETALE

DD1 0.98 mq.

DD2 1.51 mq.

Totale: 2.49 mq.

FOSSO

F1 0.80 mq.

F2 0.55 mq.

Totale: 1.35 mq.

RILEVATO SOTTOFOND. ARGINELLI

RA1 0.15 mq.

RA2 0.15 mq.

Totale: 0.30 mq.

RILEVATO

RR1 17.77 mq.

RILEVATO SOTTOFONDAZIONE

RS1 9.11 mq.

USURA

a1 10.50 ml.

BINDER

b1 10.50 ml.

INERBIMENTO

I1 5.90 ml.

I2 4.04 ml.

Totale: 9.94 ml.

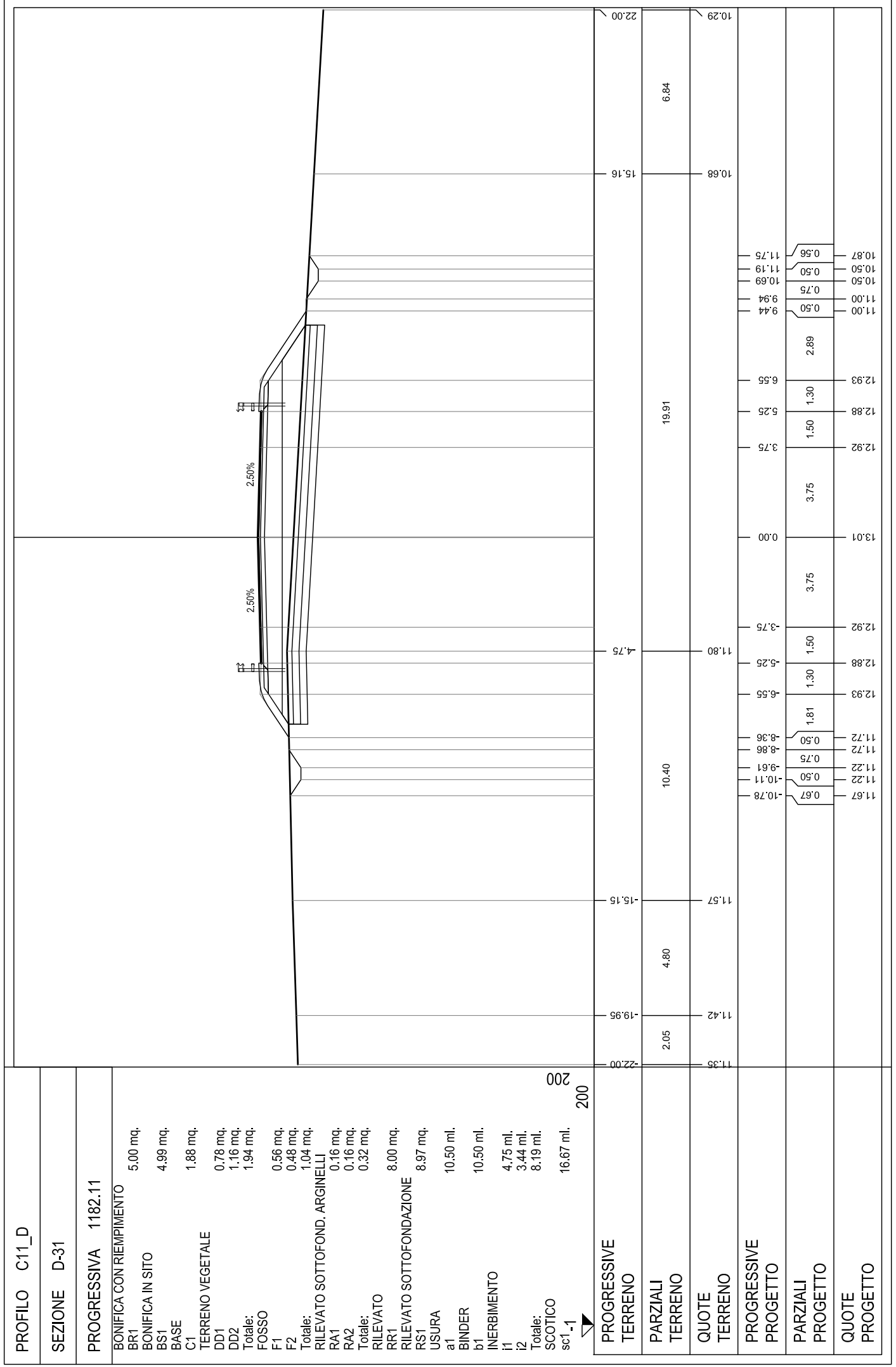
SCOTTICO

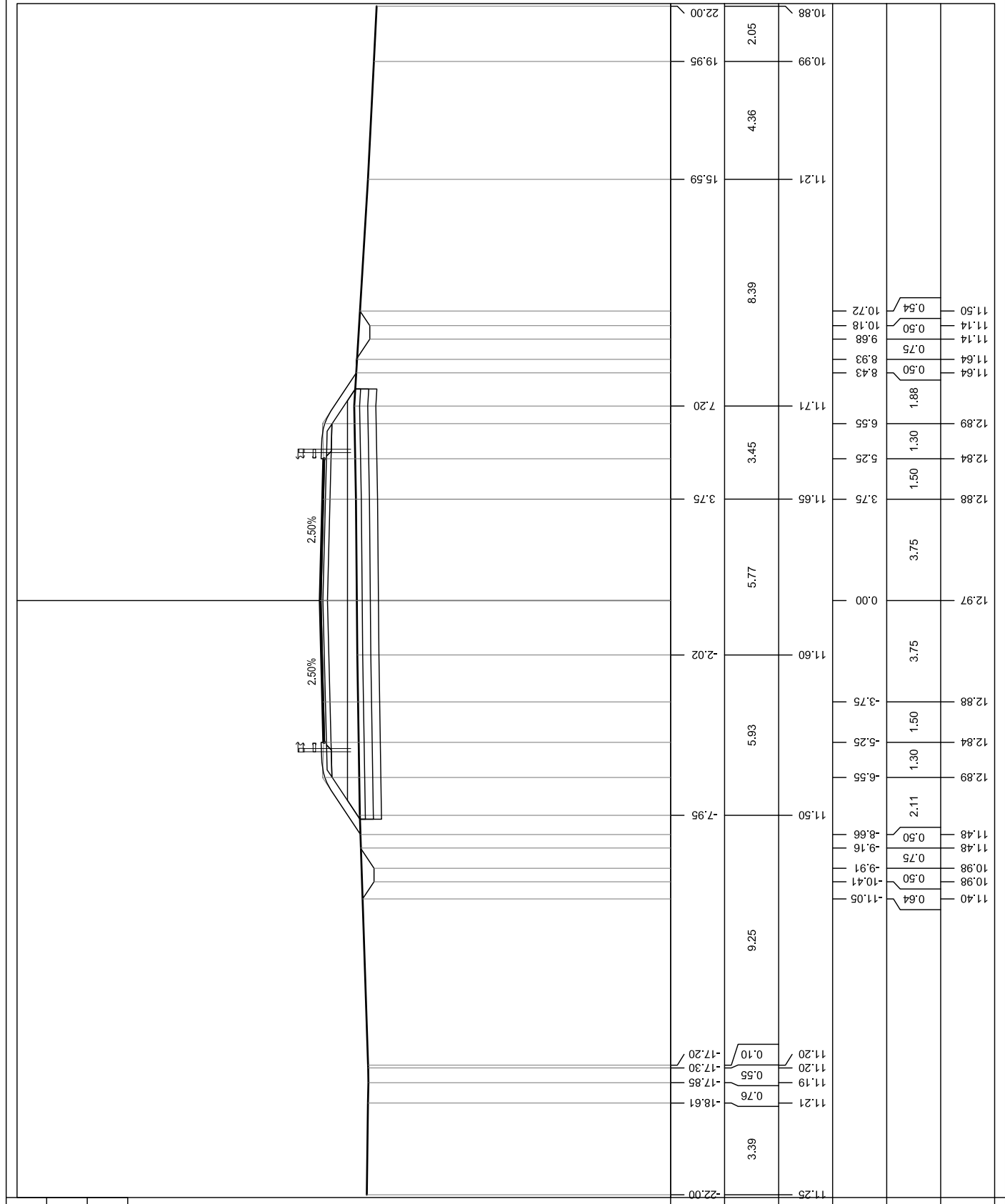
sc1\_1 18.19 ml.

200  
200

2.50% 2.50%

|                      |       |        |        |        |       |       |       |       |       |       |       |
|----------------------|-------|--------|--------|--------|-------|-------|-------|-------|-------|-------|-------|
| PROGRESSIVE TERRENO  | 11.71 | -17.10 | -16.70 | -11.76 | -6.58 | -5.25 | -3.75 | 11.02 | 10.24 | 11.25 | 22.00 |
| PARZIALI TERRENO     | 4.90  | 0.40   | 4.94   | 5.18   | 4.10  | 13.73 | 10.75 |       |       |       |       |
| QUOTE TERRENO        | 11.57 | 11.71  | -11.58 | 10.82  | 10.82 | 10.82 | 10.82 | 10.82 | 10.40 | 10.29 | 10.30 |
| PROGRESSIVE PROGETTO | 11.32 | 11.32  | 11.32  | 11.32  | 11.32 | 11.32 | 11.32 | 11.32 | 11.32 | 11.32 | 11.32 |
| PARZIALI PROGETTO    | 0.97  | 0.50   | 0.75   | 0.50   | 1.30  | 1.50  | 3.75  | 3.75  | 1.30  | 3.85  |       |
| QUOTE PROGETTO       | 11.46 | 10.82  | 10.82  | 10.82  | 10.82 | 10.82 | 10.82 | 10.82 | 10.29 | 10.29 | 10.25 |





**PROFILO C11\_D**

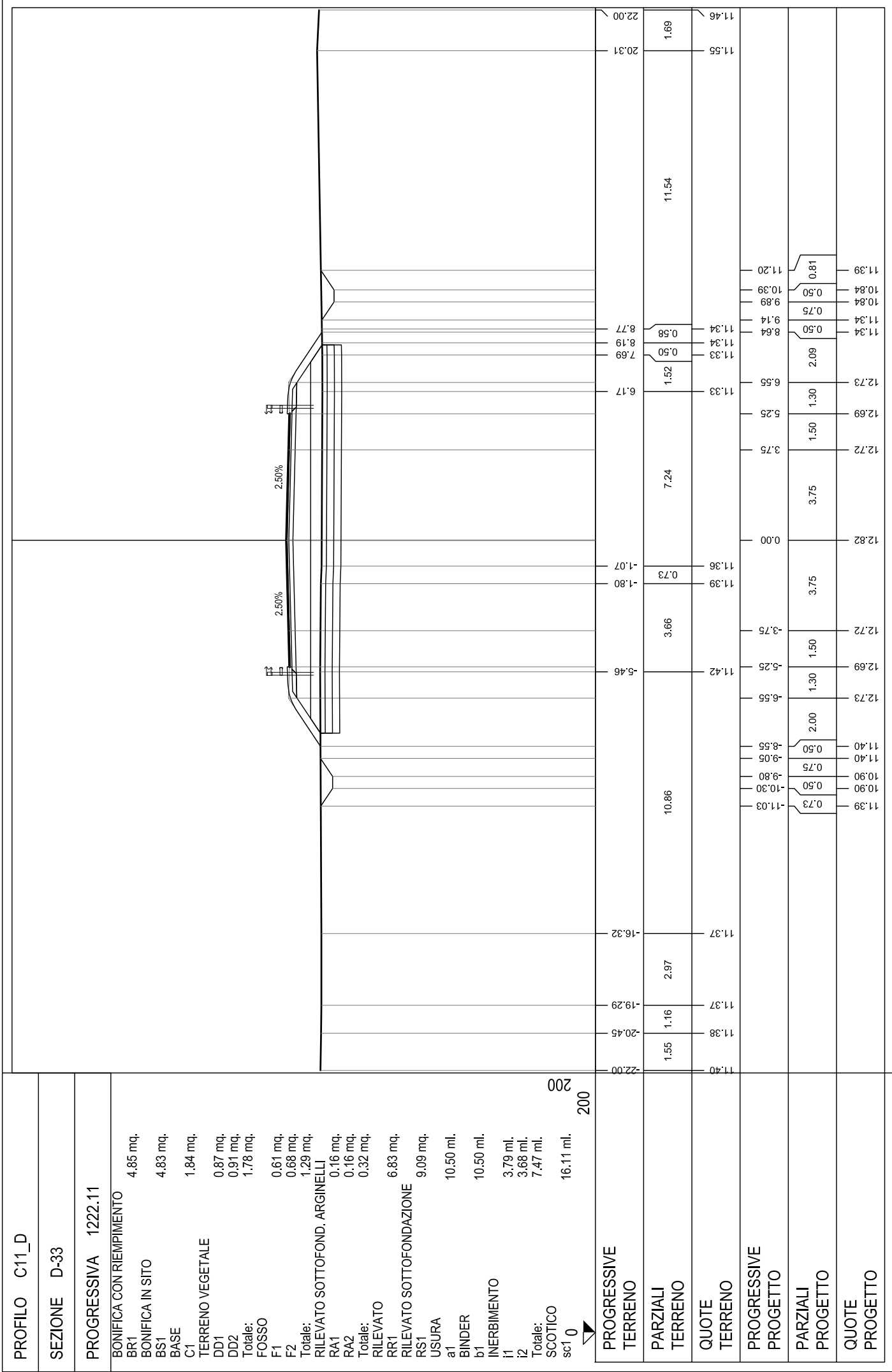
**SEZIONE D-32**

**PROGRESSIVA 1202.11**

**BONIFICA CON RIEMPIMENTO**

- BR1 4.78 mq.
- BONIFICA IN SITO
- BS1 4.77 mq.
- BASE
- C1 1.86 mq.
- TERRENO VEGETALE
- DD1 0.90 mq.
- DD2 0.82 mq.
- Totale: 1.72 mq.
- FOSSO
- F1 0.47 mq.
- F2 0.53 mq.
- Totale: 1.00 mq.
- RILEVATO SOTTOFOND. ARGINELLI
- RA1 0.16 mq.
- RA2 0.16 mq.
- Totale: 0.32 mq.
- RILEVATO
- RR1 5.49 mq.
- RILEVATO SOTTOFONDAZIONE
- RS1 8.97 mq.
- USURA
- a1 10.50 ml.
- BINDER
- b1 10.50 ml.
- INERBIMENTO
- I1 3.52 ml.
- I2 3.80 ml.
- Totale: 7.32 ml.
- SCOTTICO
- sc1 0 15.92 ml.

|             |        |        |        |       |       |
|-------------|--------|--------|--------|-------|-------|
| PROGRESSIVE | 22.00  | 19.95  | 15.59  | 11.21 | 10.88 |
| TERRENO     | -17.20 | -17.30 | -18.61 | 11.21 | 11.20 |
| PARZIALI    | 0.10   | 0.55   | 0.76   | 3.39  | 11.19 |
| TERRENO     | 9.25   | 5.93   | 5.77   | 3.45  | 8.39  |
| QUOTE       | 11.50  | 11.60  | 11.71  | 11.71 | 10.99 |
| TERRENO     | -8.66  | -5.25  | 0.00   | 6.55  | 10.72 |
| PROGRESSIVE | 11.48  | 12.84  | 12.88  | 12.89 | 11.50 |
| PROGETTO    | -9.16  | -5.25  | -3.75  | 5.26  | 11.14 |
| PARZIALI    | 0.50   | 1.30   | 1.50   | 1.50  | 11.14 |
| PROGETTO    | 0.75   | 1.30   | 3.75   | 1.30  | 11.14 |
| QUOTE       | 11.40  | 12.89  | 12.88  | 12.89 | 11.64 |
| PROGETTO    | 0.64   | 2.11   | 0.00   | 1.88  | 11.64 |
| TERRENO     | -10.41 | -6.55  | 3.75   | 1.88  | 11.64 |
| PROGRESSIVE | -10.41 | -8.66  | 3.75   | 6.55  | 10.72 |
| PROGETTO    | -9.91  | -5.25  | 0.00   | 5.26  | 10.18 |
| PARZIALI    | 0.50   | 1.30   | 1.50   | 1.50  | 9.68  |
| PROGETTO    | 0.75   | 1.30   | 3.75   | 1.30  | 9.68  |
| QUOTE       | 11.40  | 12.89  | 12.88  | 12.89 | 11.50 |
| PROGETTO    | 0.64   | 2.11   | 0.00   | 1.88  | 11.50 |
| TERRENO     | -10.41 | -6.55  | 3.75   | 6.55  | 10.72 |
| PROGRESSIVE | -10.41 | -8.66  | 3.75   | 6.55  | 10.72 |
| PROGETTO    | -9.91  | -5.25  | 0.00   | 5.26  | 10.18 |
| PARZIALI    | 0.50   | 1.30   | 1.50   | 1.50  | 9.68  |
| PROGETTO    | 0.75   | 1.30   | 3.75   | 1.30  | 9.68  |
| QUOTE       | 11.40  | 12.89  | 12.88  | 12.89 | 11.50 |
| PROGETTO    | 0.64   | 2.11   | 0.00   | 1.88  | 11.50 |
| TERRENO     | -10.41 | -6.55  | 3.75   | 6.55  | 10.72 |





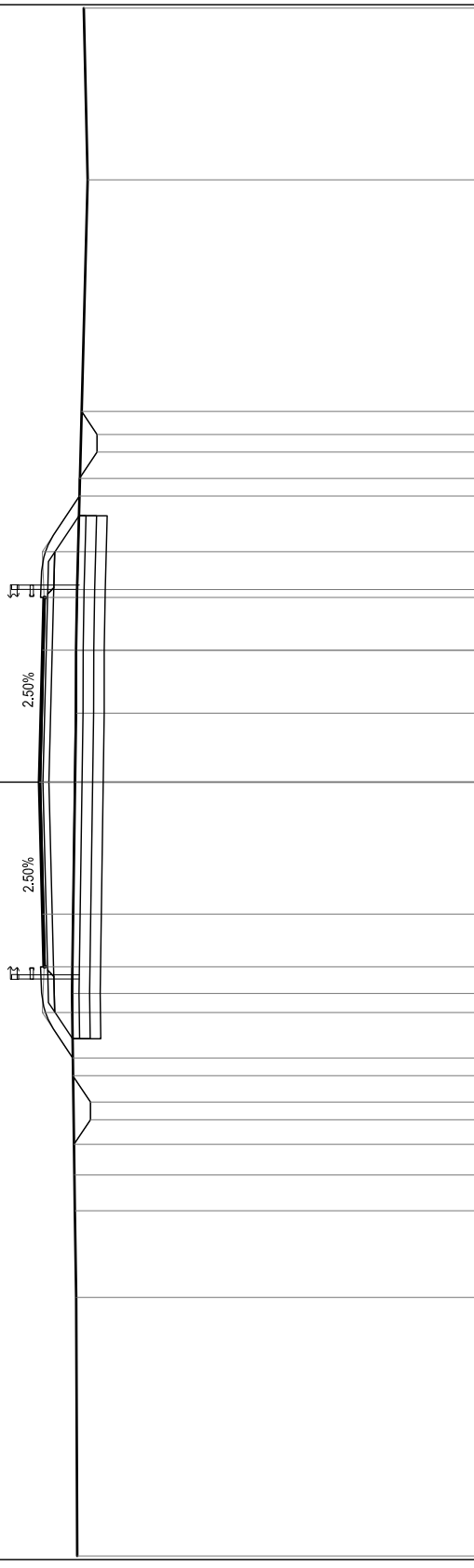
PROFILO C11\_D

SEZIONE D-34

PROGRESSIVA 1242.11

BONIFICA CON RIEMPIMENTO

- BR1 4.47 mq.
- BONIFICA IN SITO
- BS1 4.45 mq.
- BASE
- C1 1.82 mq.
- TERRENO VEGETALE
- DD1 0.61 mq.
- DD2 0.71 mq.
- Totale: 1.32 mq.
- FOSSO
- F1 0.57 mq.
- F2 0.55 mq.
- Totale: 1.12 mq.
- RILEVATO SOTTOFOND. ARGINELLI
- RA1 0.16 mq.
- RA2 0.16 mq.
- Totale: 0.32 mq.
- RILEVATO SOTTOFONDAZIONE
- RS1 9.05 mq.
- USURA
- a1 10.50 ml.
- BINDER
- b1 10.50 ml.
- INERBIMENTO
- i1 3.17 ml.
- i2 2.84 ml.
- Totale: 6.01 ml.
- SCOTTICO
- sc1 14.87 ml.



|                      |        |        |        |        |       |       |       |       |       |       |
|----------------------|--------|--------|--------|--------|-------|-------|-------|-------|-------|-------|
| PROGRESSIVE TERRENO  | -22.00 | -14.65 | -12.18 | -11.17 | -6.01 | 1.96  | 3.75  | 5.47  | 11.20 | 22.00 |
| PARZIALI TERRENO     | 7.35   | 2.47   | 1.01   | 5.16   | 7.97  | 1.79  | 1.72  | 11.65 | 4.88  |       |
| QUOTE TERRENO        | 11.53  | 11.57  | 11.58  | 11.58  | 11.65 | 11.54 | 11.53 | 11.51 | 11.20 | 11.32 |
| PROGRESSIVE PROGETTO | 11.59  | 11.13  | 11.13  | 11.63  | 12.49 | 12.44 | 12.48 | 12.44 | 12.44 | 12.49 |
| PARZIALI PROGETTO    | 0.70   | 0.50   | 0.75   | 0.50   | 1.30  | 3.75  | 1.50  | 1.30  | 1.56  | 0.66  |
| QUOTE PROGETTO       | 11.59  | 11.13  | 11.13  | 11.63  | 12.49 | 12.44 | 12.48 | 12.44 | 12.49 | 11.37 |

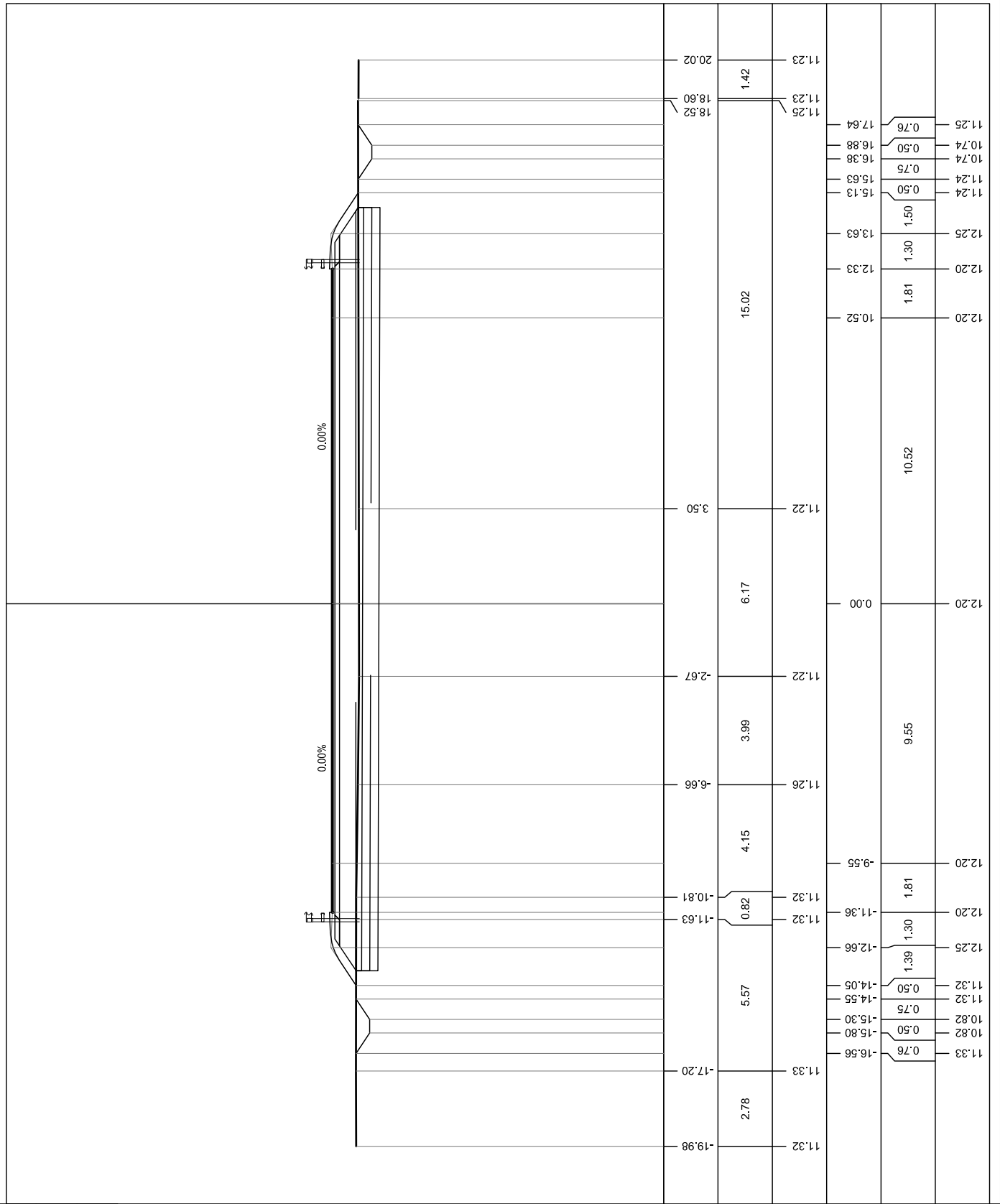




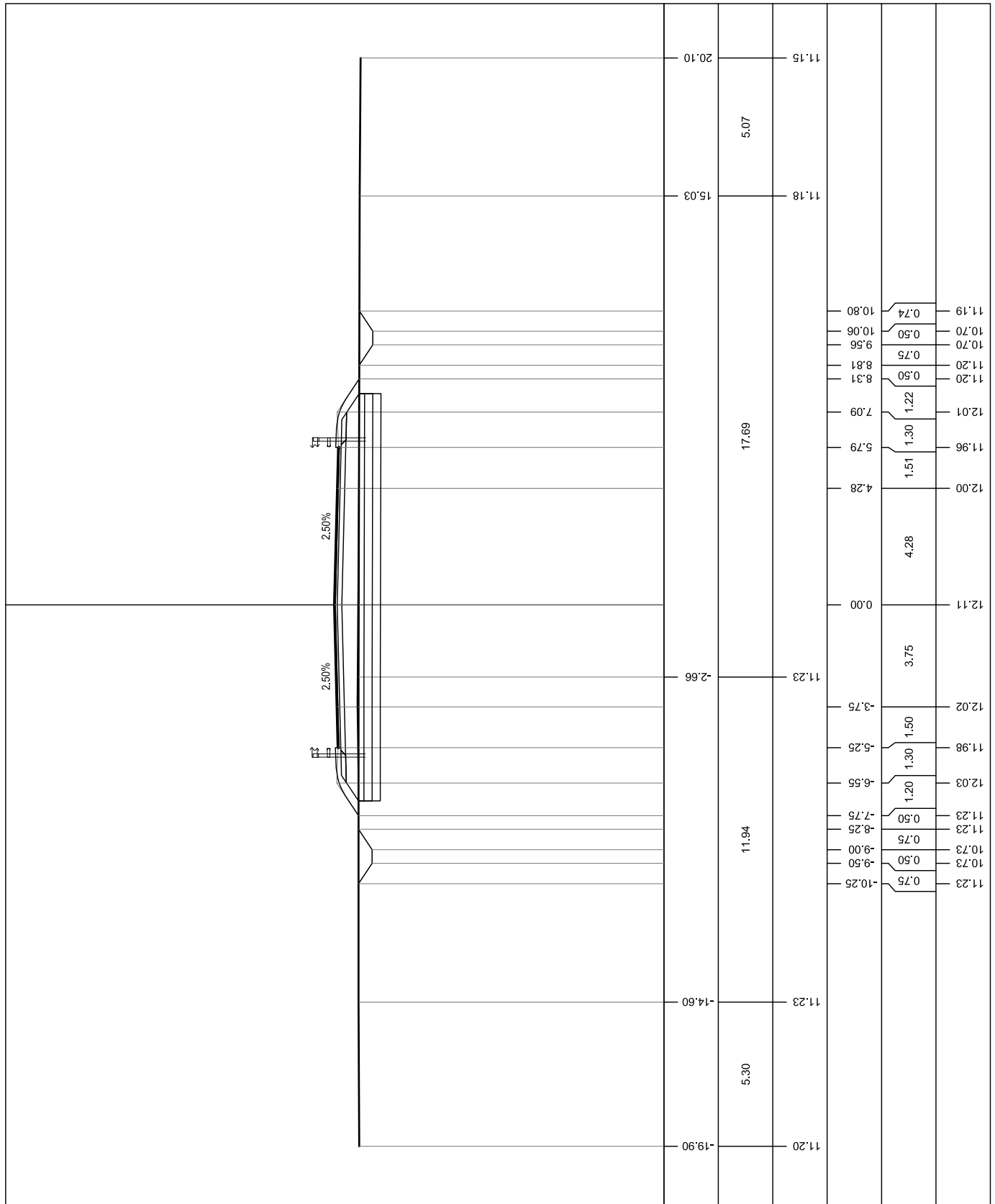
SEZIONI MOVIMENTO TERRA

CCS11-ASSE H

|                               |           |
|-------------------------------|-----------|
| PROFILO C11_H                 |           |
| SEZIONE H-1                   |           |
| PROGRESSIVA                   | 30.01     |
| BONIFICA CON RIPIEPIIMENTO    |           |
| BR1                           | 8.43 mq.  |
| BONIFICA IN SITO              |           |
| BS1                           | 8.44 mq.  |
| BASE                          |           |
| C1                            | 4.09 mq.  |
| TERRENO VEGETALE              |           |
| DD1                           | 0.62 mq.  |
| DD2                           | 0.66 mq.  |
| Totale:                       | 1.28 mq.  |
| FOSSO                         |           |
| F1                            | 0.63 mq.  |
| F2                            | 0.63 mq.  |
| Totale:                       | 1.26 mq.  |
| RILEVATO SOTTOFOND. ARGINELLI |           |
| RA1                           | 0.16 mq.  |
| RA2                           | 0.16 mq.  |
| Totale:                       | 0.32 mq.  |
| RILEVATO                      |           |
| RR1                           | 2.34 mq.  |
| RILEVATO SOTTOFONDAZIONE      |           |
| RS1                           | 16.24 mq. |
| USURA                         | 23.69 ml. |
| a1                            | 23.69 ml. |
| BINDER                        |           |
| b1                            | 3.07 ml.  |
| INERBIMENTO                   |           |
| i1                            | 2.94 ml.  |
| i2                            | 6.01 ml.  |
| Totale:                       | 28.11 ml. |
| SCOTICO                       | sc1 0     |
| 200                           |           |



|                               |           |
|-------------------------------|-----------|
| <b>PROFILO C11_H</b>          |           |
| <b>SEZIONE H-2</b>            |           |
| <b>PROGRESSIVA 69.16</b>      |           |
| BONIFICA CON RIPIEPIIMENTO    | 4.50 mq.  |
| BR1                           |           |
| BONIFICA IN SITO              | 4.49 mq.  |
| BS1                           |           |
| BASE                          |           |
| C1                            | 1.93 mq.  |
| TERRENO VEGETALE              |           |
| DD1                           | 0.57 mq.  |
| DD2                           | 0.57 mq.  |
| Totale:                       | 1.14 mq.  |
| FOSSO                         |           |
| F1                            | 0.63 mq.  |
| F2                            | 0.62 mq.  |
| Totale:                       | 1.25 mq.  |
| RILEVATO SOTTOFOND. ARGINELLI |           |
| RA1                           | 0.17 mq.  |
| RA2                           | 0.17 mq.  |
| Totale:                       | 0.34 mq.  |
| RILEVATO                      |           |
| RR1                           | 0.32 mq.  |
| RILEVATO SOTTOFONDAZIONE      |           |
| RS1                           | 7.28 mq.  |
| USURA                         |           |
| a1                            | 11.04 ml. |
| BINDER                        |           |
| b1                            | 11.04 ml. |
| INERBIMENTO                   |           |
| i1                            | 2.74 ml.  |
| i2                            | 2.71 ml.  |
| Totale:                       | 5.45 ml.  |
| SCOTICO                       |           |
| sc1 0                         | 14.97 ml. |



PROFILO C11\_H

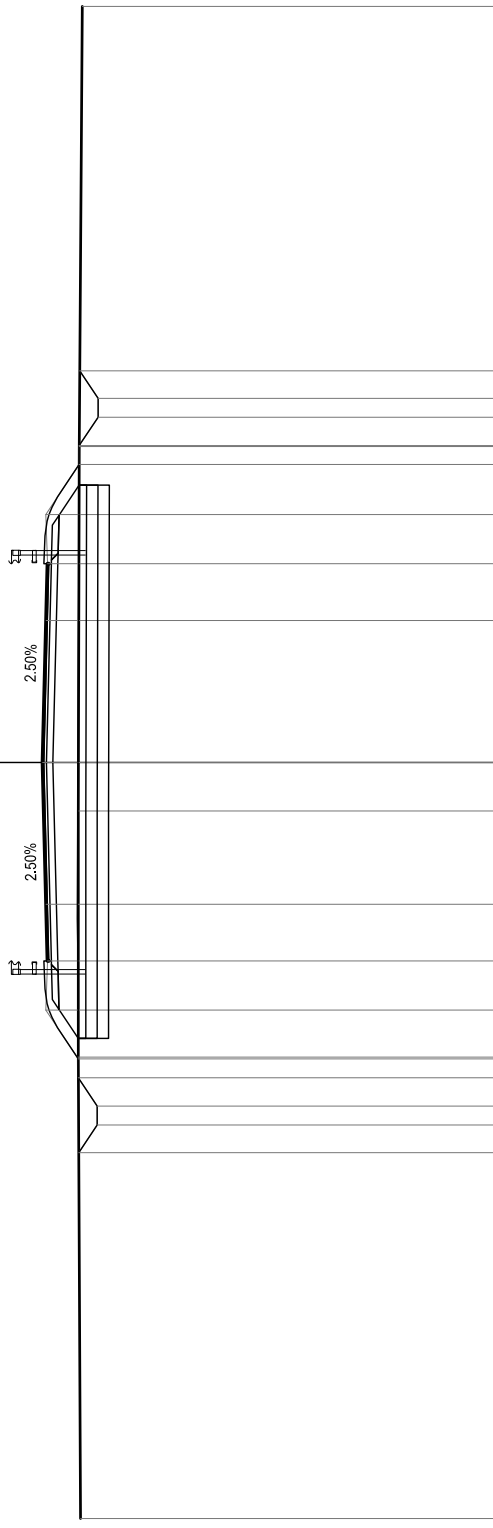
SEZIONE H-3

PROGRESSIVA 80.00

- BONIFICA CON RIPIIMENTO  
BR1 4.39 mq.
- BONIFICA IN SITO  
BS1 4.39 mq.
- BASE  
C1 1.85 mq.
- TERRENO VEGETALE  
DD1 0.60 mq.  
DD2 0.60 mq.  
Totale: 1.20 mq.
- FOSSO  
F1 0.61 mq.  
F2 0.61 mq.  
Totale: 1.22 mq.
- RILEVATO SOTTOFOND. ARGINELLI  
RA1 0.17 mq.  
RA2 0.17 mq.  
Totale: 0.34 mq.
- RILEVATO  
RR1 0.17 mq.
- RILEVATO SOTTOFONDAZIONE  
RS1 8.03 mq.
- USURA  
a1 10.51 ml.  
BINDER  
b1 10.51 ml.
- INERBIMENTO  
i1 2.86 ml.  
i2 2.83 ml.  
Totale: 5.69 ml.
- SCOTICO  
sc1 0

200  
200

|                      |        |       |       |       |       |
|----------------------|--------|-------|-------|-------|-------|
| PROGRESSIVE TERRENO  | -20.00 | -7.80 | -1.28 | 8.36  | 20.00 |
| PARZIALI TERRENO     | 12.20  | 6.52  | 9.64  | 11.64 | 11.10 |
| QUOTE TERRENO        | 11.14  | 11.20 | 11.20 | 11.18 | 11.10 |
| PROGRESSIVE PROGETTO | 10.70  | 10.70 | 10.70 | 10.70 | 10.70 |
| PARZIALI PROGETTO    | 0.73   | 0.50  | 1.29  | 1.30  | 1.32  |
| QUOTE PROGETTO       | 11.19  | 11.20 | 12.06 | 12.01 | 12.06 |
|                      | 10.70  | 10.70 | 10.70 | 10.70 | 10.70 |
|                      | 0.50   | 0.75  | 1.29  | 1.30  | 1.32  |
|                      | 10.70  | 10.70 | 10.70 | 10.70 | 10.70 |
|                      | 0.73   | 0.50  | 1.29  | 1.30  | 1.32  |
|                      | 11.19  | 11.20 | 12.06 | 12.01 | 12.06 |
|                      | 10.70  | 10.70 | 10.70 | 10.70 | 10.70 |
|                      | 0.50   | 0.75  | 1.29  | 1.30  | 1.32  |
|                      | 10.70  | 10.70 | 10.70 | 10.70 | 10.70 |
|                      | 0.73   | 0.50  | 1.29  | 1.30  | 1.32  |
|                      | 11.19  | 11.20 | 12.06 | 12.01 | 12.06 |
|                      | 10.70  | 10.70 | 10.70 | 10.70 | 10.70 |
|                      | 0.50   | 0.75  | 1.29  | 1.30  | 1.32  |
|                      | 10.70  | 10.70 | 10.70 | 10.70 | 10.70 |
|                      | 0.73   | 0.50  | 1.29  | 1.30  | 1.32  |
|                      | 11.19  | 11.20 | 12.06 | 12.01 | 12.06 |
|                      | 10.68  | 10.68 | 10.68 | 10.68 | 10.68 |
|                      | 0.50   | 0.75  | 1.29  | 1.30  | 1.32  |
|                      | 10.68  | 10.68 | 10.68 | 10.68 | 10.68 |
|                      | 0.73   | 0.50  | 1.29  | 1.30  | 1.32  |
|                      | 11.16  | 11.18 | 12.06 | 12.01 | 12.06 |
|                      | 10.68  | 10.68 | 10.68 | 10.68 | 10.68 |
|                      | 0.50   | 0.75  | 1.29  | 1.30  | 1.32  |
|                      | 10.68  | 10.68 | 10.68 | 10.68 | 10.68 |
|                      | 0.73   | 0.50  | 1.29  | 1.30  | 1.32  |
|                      | 11.16  | 11.18 | 12.06 | 12.01 | 12.06 |
|                      | 10.36  | 10.36 | 10.36 | 10.36 | 10.36 |



PROFILO C11\_H

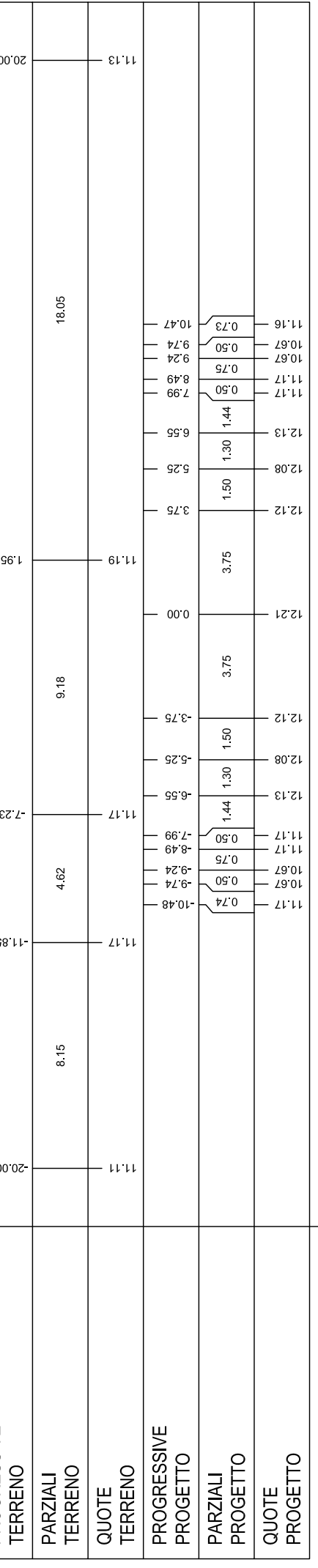
SEZIONE H-4

|                               |           |
|-------------------------------|-----------|
| PROGRESSIVA                   | 100.00    |
| BONIFICA CON RIPIEMMENTO      |           |
| BR1                           | 4.47 mq.  |
| BONIFICA IN SITO              |           |
| BS1                           | 4.45 mq.  |
| BASE                          |           |
| C1                            | 1.86 mq.  |
| TERRENO VEGETALE              |           |
| DD1                           | 0.67 mq.  |
| DD2                           | 0.67 mq.  |
| Totale:                       | 1.34 mq.  |
| FOSSO                         |           |
| F1                            | 0.61 mq.  |
| F2                            | 0.62 mq.  |
| Totale:                       | 1.23 mq.  |
| RILEVATO SOTTOFOND. ARGINELLI |           |
| RA1                           | 0.16 mq.  |
| RA2                           | 0.16 mq.  |
| Totale:                       | 0.32 mq.  |
| RILEVATO                      |           |
| RR1                           | 0.30 mq.  |
| RILEVATO SOTTOFONDAZIONE      |           |
| RS1                           | 9.12 mq.  |
| USURA                         |           |
| a1                            | 10.50 ml. |
| BINDER                        |           |
| b1                            | 10.50 ml. |
| INERBIMENTO                   |           |
| i1                            | 3.00 ml.  |
| i2                            | 3.00 ml.  |
| Totale:                       | 6.00 ml.  |
| SCOTICO                       |           |
| sc1 0                         | 14.88 ml. |

200

200

200





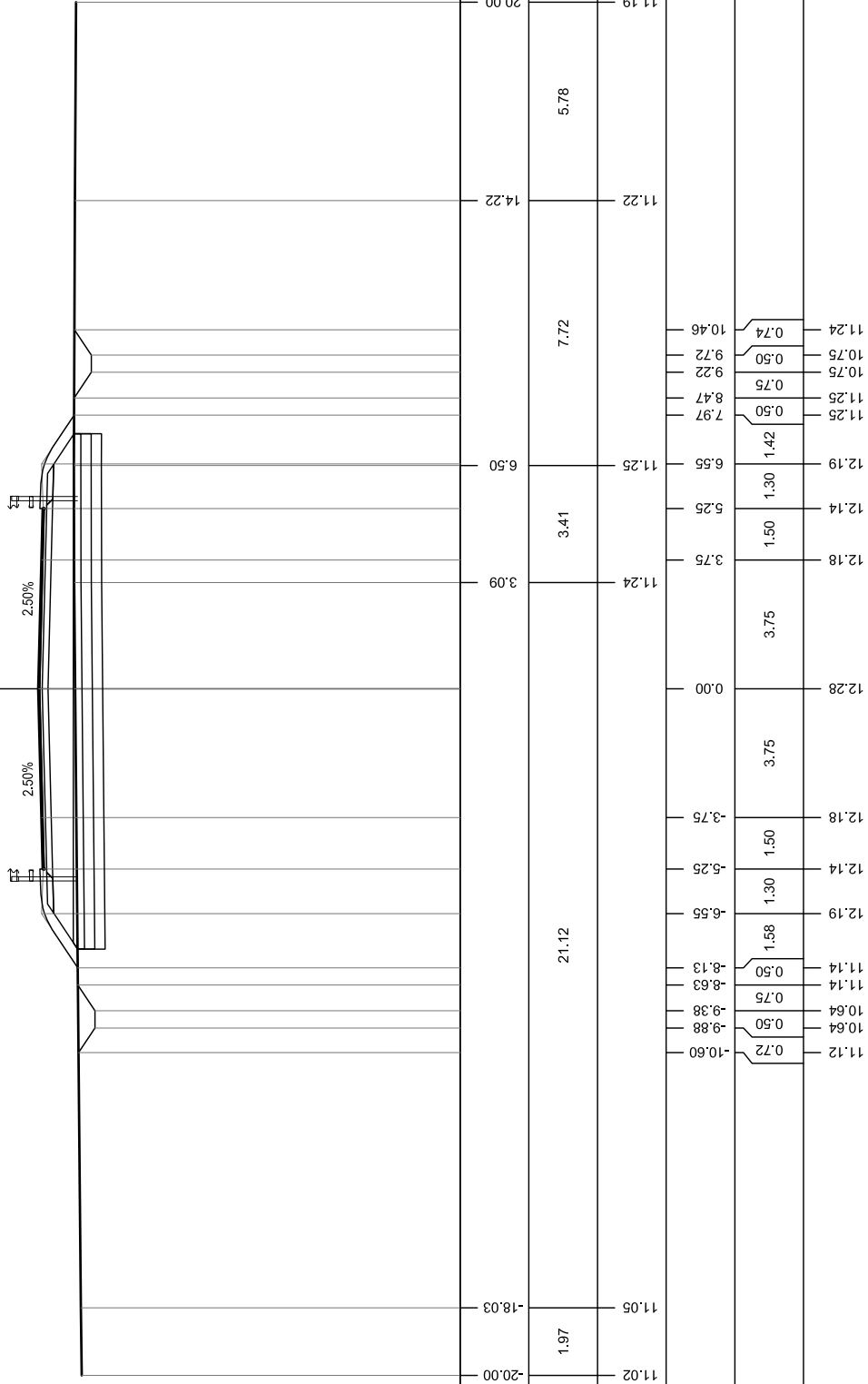
PROFILO C11\_H

SEZIONE H-5

PROGRESSIVA 120.00

- BONIFICA CON RIPIEPIIMENTO  
BR1 4.50 mq.
- BONIFICA IN SITO  
BS1 4.50 mq.
- BASE  
C1 1.86 mq.
- TERRENO VEGETALE  
DD1 0.72 mq.  
DD2 0.65 mq.  
Totale: 1.37 mq.
- FOSSO  
F1 0.60 mq.  
F2 0.60 mq.  
Totale: 1.20 mq.
- RILEVATO SOTTOFOND. ARGINELLI  
RA1 0.17 mq.  
RA2 0.17 mq.  
Totale: 0.34 mq.
- RILEVATO  
RR1 0.95 mq.
- RILEVATO SOTTOFONDAZIONE  
RS1 9.00 mq.
- USURA  
a1 10.50 ml.  
b1 10.50 ml.
- INERBIMENTO  
i1 2.98 ml.  
i2 3.17 ml.  
Totale: 6.15 ml.
- SCOTICO  
sc1 0 15.01 ml.

200  
200



PROGRESSIVE  
TERRENO

PARZIALI  
TERRENO

QUOTE  
TERRENO

PROGRESSIVE  
PROGETTO

PARZIALI  
PROGETTO

QUOTE  
PROGETTO

|                      |        |        |       |       |       |
|----------------------|--------|--------|-------|-------|-------|
| PROGRESSIVE TERRENO  | -20.00 | -18.03 | 11.06 | 11.19 | 20.00 |
| PARZIALI TERRENO     | 1.97   | 21.12  | 3.41  | 7.72  | 5.78  |
| QUOTE TERRENO        | 11.02  | 11.24  | 11.24 | 11.22 | 11.19 |
| PROGRESSIVE PROGETTO | -10.60 | -9.88  | -9.38 | -8.63 | -8.13 |
| PARZIALI PROGETTO    | 0.72   | 0.50   | 0.75  | 0.50  | 0.74  |
| QUOTE PROGETTO       | 11.12  | 10.64  | 10.64 | 11.14 | 11.24 |

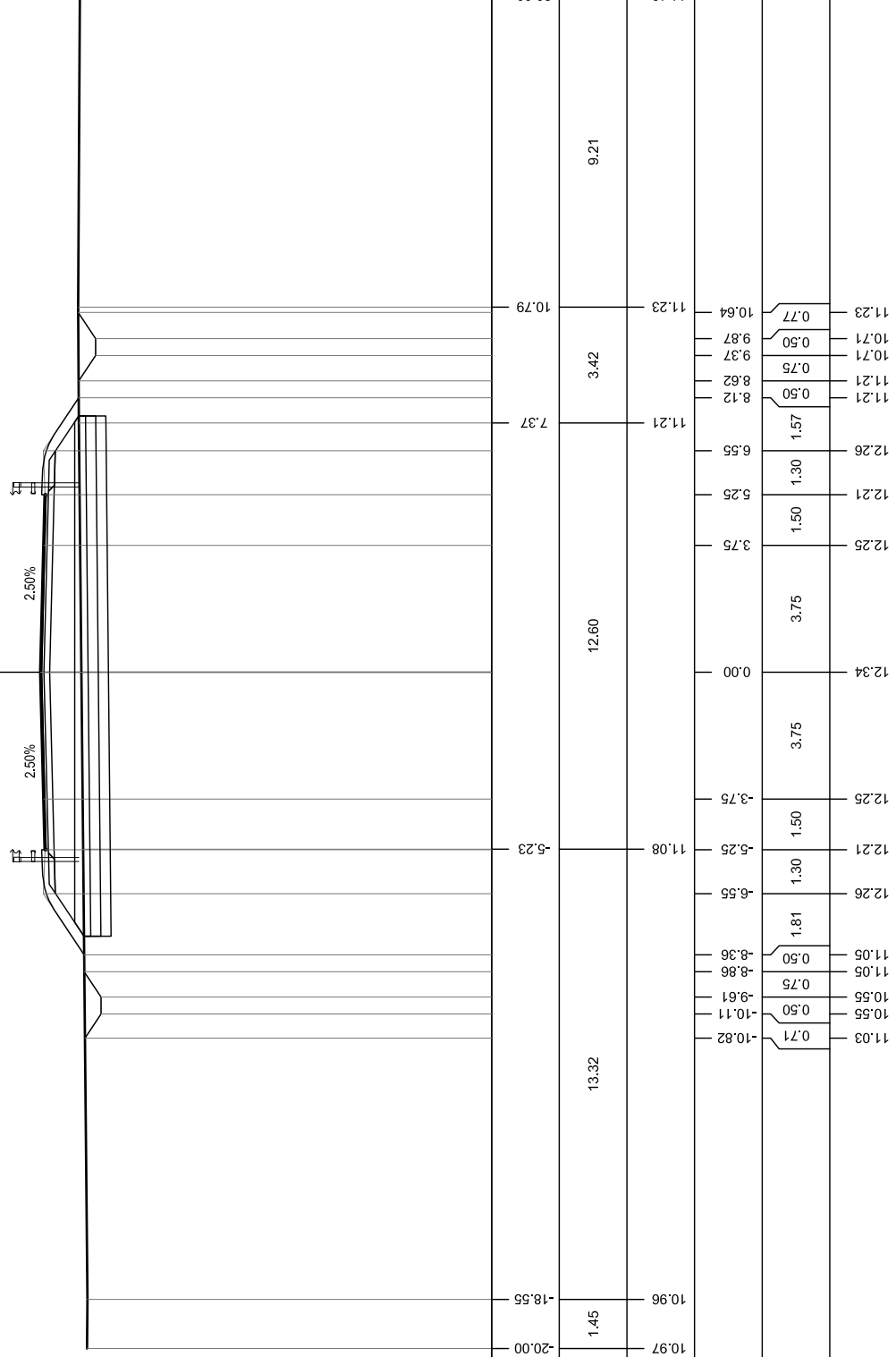
PROFILO C11\_H

SEZIONE H-6

PROGRESSIVA 140.00

- BONIFICA CON RIPIIMENTO  
BR1 4.61 mq.
- BONIFICA IN SITO  
BS1 4.61 mq.
- BASE  
C1 1.84 mq.
- TERRENO VEGETALE  
DD1 0.79 mq.  
DD2 0.71 mq.  
Totale: 1.50 mq.
- FOSSO  
F1 0.65 mq.  
F2 0.60 mq.  
Totale: 1.25 mq.
- RILEVATO SOTTOFOND. ARGINELLI  
RA1 0.17 mq.  
RA2 0.17 mq.  
Totale: 0.34 mq.
- RILEVATO  
RR1 2.96 mq.
- RILEVATO SOTTOFONDAZIONE  
RS1 9.12 mq.
- USURA  
a1 10.50 ml.  
b1 10.50 ml.
- INERBIMENTO  
i1 3.16 ml.  
i2 3.44 ml.  
Totale: 6.60 ml.
- SCOTICO  
sc1 -1 15.39 ml.

200  
200



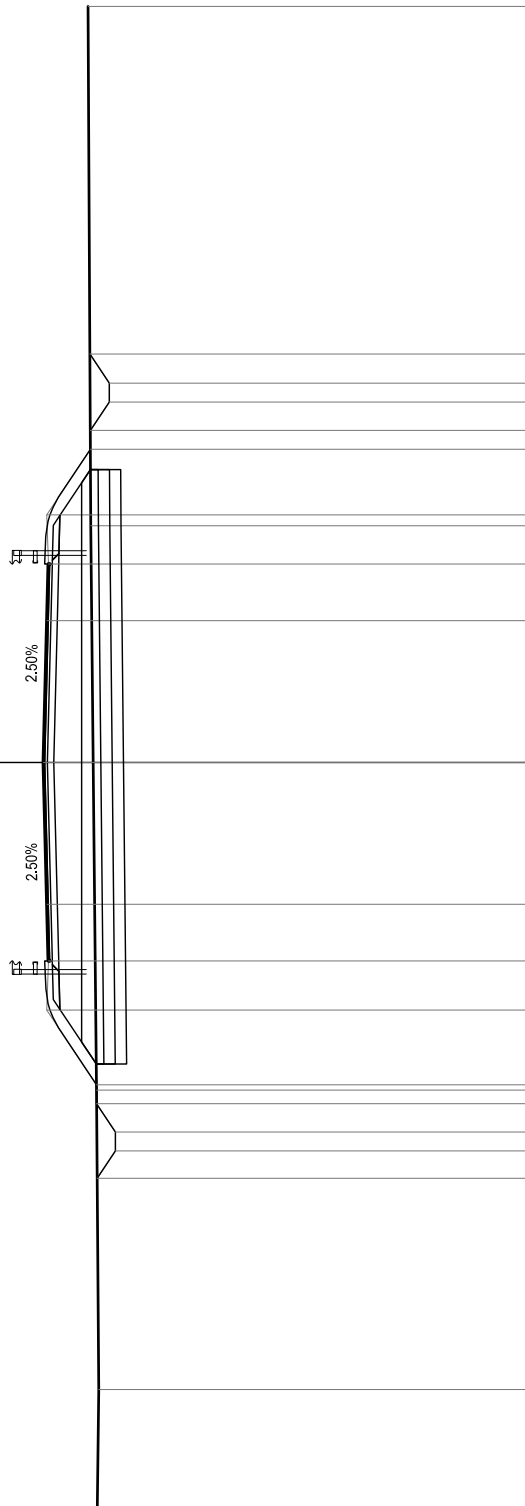
|                      |        |        |       |       |       |       |
|----------------------|--------|--------|-------|-------|-------|-------|
| PROGRESSIVE TERRENO  | -20.00 | -18.55 | 10.96 | 10.97 | 11.18 | 20.00 |
| PARZIALI TERRENO     | 1.45   | 13.32  | 12.60 | 9.21  | 3.42  | 9.21  |
| QUOTE TERRENO        | 10.97  | 11.08  | 11.21 | 11.21 | 11.21 | 11.23 |
| PROGRESSIVE PROGETTO | 10.96  | 11.05  | 11.05 | 11.05 | 11.05 | 11.05 |
| PARZIALI PROGETTO    | 0.71   | 0.50   | 0.75  | 0.50  | 0.75  | 0.77  |
| QUOTE PROGETTO       | 11.03  | 10.55  | 10.55 | 10.55 | 11.21 | 11.23 |

PROFILO C11\_H

SEZIONE H-7

PROGRESSIVA 154.96

- BONIFICA CON RIPIIMENTO
- BR1 4.72 mq.
- BONIFICA IN SITO
- BS1 4.73 mq.
- BASE
- C1 1.84 mq.
- TERRENO VEGETALE
- DD1 0.86 mq.
- DD2 0.75 mq.
- Totale: 1.61 mq.
- FOSSO
- F1 0.62 mq.
- F2 0.59 mq.
- Totale: 1.21 mq.
- RILEVATO SOTTOFOND. ARGINELLI
- RA1 0.16 mq.
- RA2 0.16 mq.
- Totale: 0.32 mq.
- RILEVATO
- RR1 4.67 mq.
- RILEVATO SOTTOFONDAZIONE
- RS1 9.12 mq.
- USURA
- a1 10.50 ml.
- BINDER
- b1 10.50 ml.
- INERBIMENTO
- i1 3.35 ml.
- i2 3.65 ml.
- Totale: 7.00 ml.
- SCOTICO
- sc1 -1 15.73 ml.



|                      |       |       |       |        |        |
|----------------------|-------|-------|-------|--------|--------|
| PROGRESSIVE TERRENO  | 20.00 | 6.26  | -8.67 | -16.59 | -20.00 |
| PARZIALI TERRENO     | 13.74 | 14.93 | 7.92  | 3.41   | 10.93  |
| QUOTE TERRENO        | 11.22 | 11.14 | 10.99 | 10.97  | 10.97  |
| PROGRESSIVE PROGETTO |       |       |       |        |        |
| PARZIALI PROGETTO    | 11.15 | 12.31 | 12.26 | 12.30  | 12.39  |
| QUOTE PROGETTO       | 11.15 | 12.30 | 12.26 | 12.31  | 12.30  |

PROFILO C11\_H

SEZIONE H-8

PROGRESSIVA 180.00

BONIFICA CON RIPIPIAMENTO

BR1 4.94 mq.

BONIFICA IN SITO

BS1 4.95 mq.

BASE

C1 1.84 mq.

TERRENO VEGETALE

DD1 0.96 mq.

DD2 0.91 mq.

Totale: 1.87 mq.

FOSSO

F1 0.64 mq.

F2 0.64 mq.

Totale: 1.28 mq.

RILEVATO SOTTOFOND. ARGINELLI

RA1 0.16 mq.

RA2 0.15 mq.

Totale: 0.31 mq.

RILEVATO

RR1 7.76 mq.

RILEVATO SOTTOFONDAZIONE

RS1 10.07 mq.

USURA

a1 10.50 ml.

BINDER

b1 10.50 ml.

INERBIMENTO

i1 4.04 ml.

i2 3.83 ml.

Totale: 7.87 ml.

SCOTICO

sc1 -1 16.46 ml.

PROGRESSIVE

TERRENO

PARZIALI

TERRENO

QUOTE

TERRENO

PROGRESSIVE

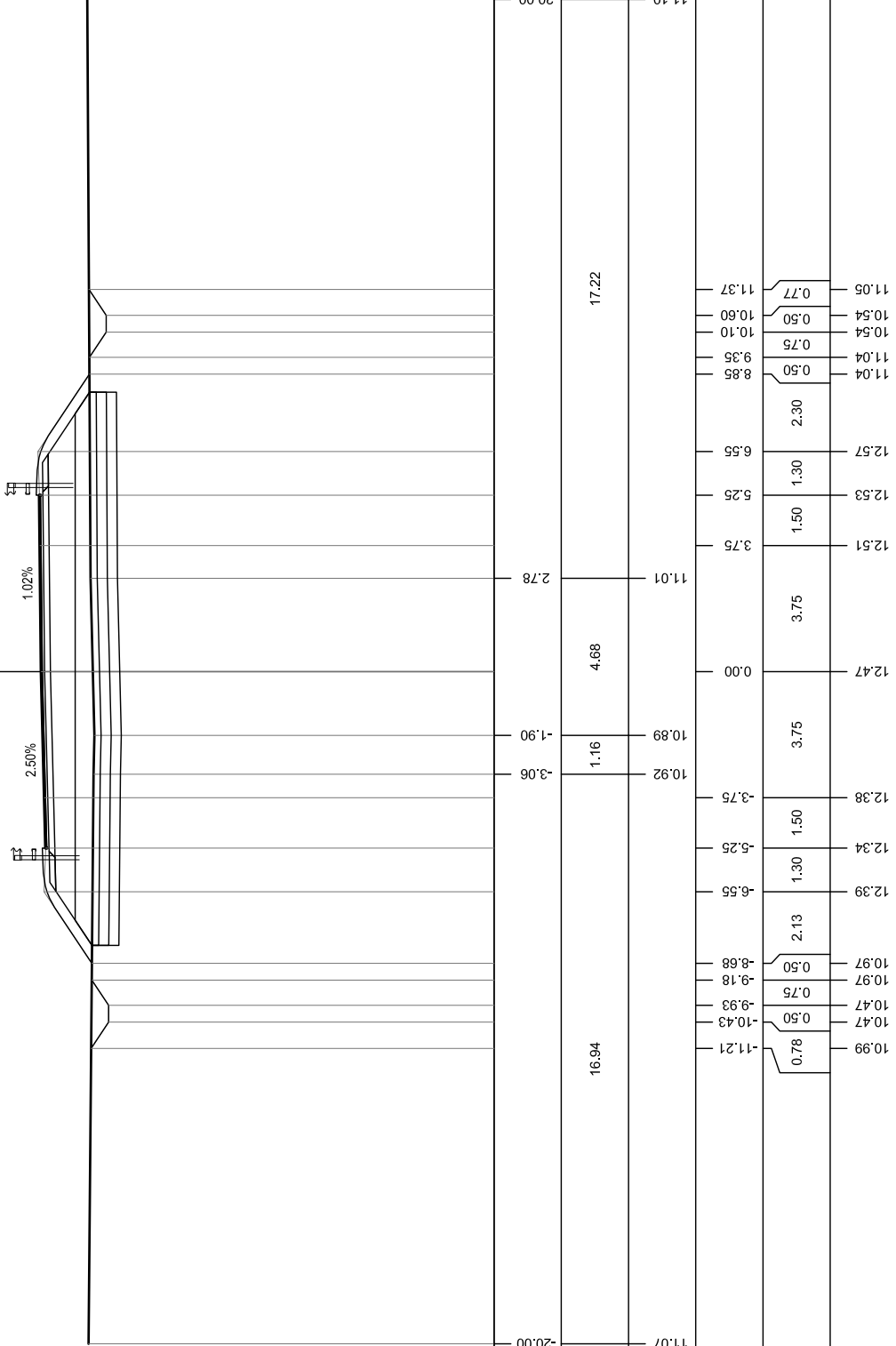
PROGETTO

PARZIALI

PROGETTO

QUOTE

PROGETTO



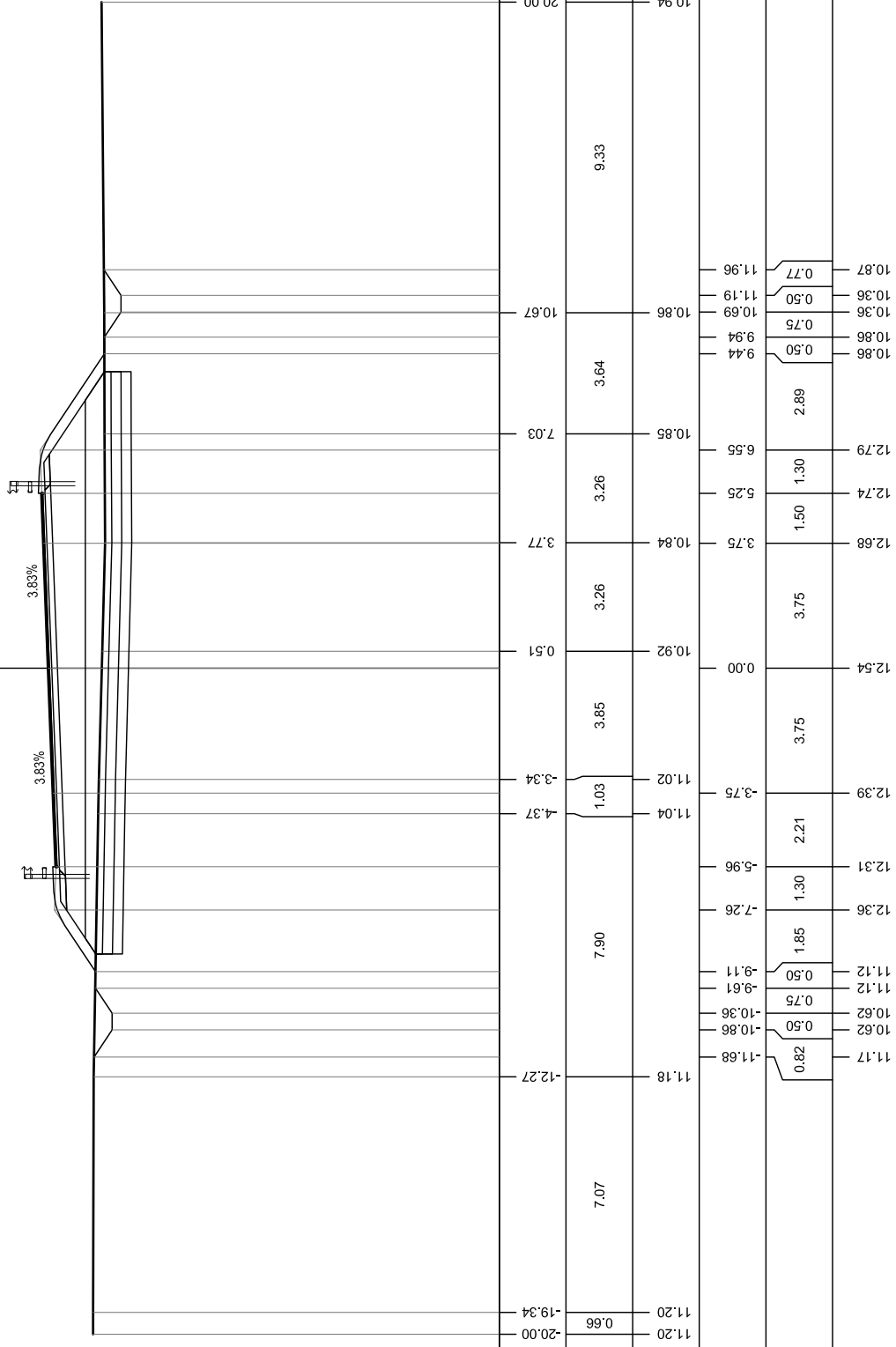
|                      |        |       |       |       |       |       |       |
|----------------------|--------|-------|-------|-------|-------|-------|-------|
| PROGRESSIVE TERRENO  | -20.00 | -3.06 | -1.90 | 2.78  | 11.01 | 11.10 | 20.00 |
| PARZIALI TERRENO     |        | 1.16  | 4.68  | 17.22 |       |       |       |
| QUOTE TERRENO        | 11.07  | 10.92 | 10.89 | 11.01 |       |       |       |
| PROGRESSIVE PROGETTO |        | -3.75 | -5.25 | -6.55 | -5.25 | 6.55  | 11.37 |
| PARZIALI PROGETTO    |        | 1.30  | 1.50  | 3.75  | 1.30  | 2.30  | 0.77  |
| QUOTE PROGETTO       | 10.99  | 10.47 | 10.47 | 10.43 | 11.04 | 11.04 | 11.05 |

PROFilo C11\_H

SEZIONE H-9

PROGRESSIVA 200.00

- BONIFICA CON RIPIEPIIMENTO
- BR1 5.23 mq.
- BONIFICA IN SITO
- BS1 5.24 mq.
- BASE
- C1 1.97 mq.
- TERRENO VEGETALE
- DD1 1.17 mq.
- DD2 0.84 mq.
- Totale: 2.01 mq.
- FOSSO
- F1 0.69 mq.
- F2 0.64 mq.
- Totale: 1.33 mq.
- RILEVATO SOTTOFOND. ARGINELLI
- RA1 0.16 mq.
- RA2 0.14 mq.
- Totale: 0.30 mq.
- RILEVATO
- RR1 8.13 mq.
- RILEVATO SOTTOFONDAZIONE
- RS1 12.38 mq.
- USURA
- a1 11.21 ml.
- BINDER
- b1 11.21 ml.
- INERBIMENTO
- i1 4.75 ml.
- i2 3.49 ml.
- Totale: 8.24 ml.
- SCOTICO
- sc1 -1 17.48 ml.



200  
200

|                      |        |        |        |       |       |       |
|----------------------|--------|--------|--------|-------|-------|-------|
| PROGRESSIVE TERRENO  | -20.00 | -19.34 | -12.27 | 11.18 | 11.20 | 11.20 |
| PARZIALI TERRENO     | 0.66   | 7.07   | 1.03   | 7.90  | 3.85  | 3.85  |
| QUOTE TERRENO        | 11.20  | 7.07   | 1.03   | 7.90  | 3.85  | 3.85  |
| PROGRESSIVE PROGETTO | 11.17  | 11.12  | 11.12  | 11.12 | 11.12 | 11.12 |
| PARZIALI PROGETTO    | 0.82   | 1.85   | 1.85   | 1.85  | 3.75  | 3.75  |
| QUOTE PROGETTO       | 11.17  | 11.12  | 11.12  | 11.12 | 3.75  | 3.75  |









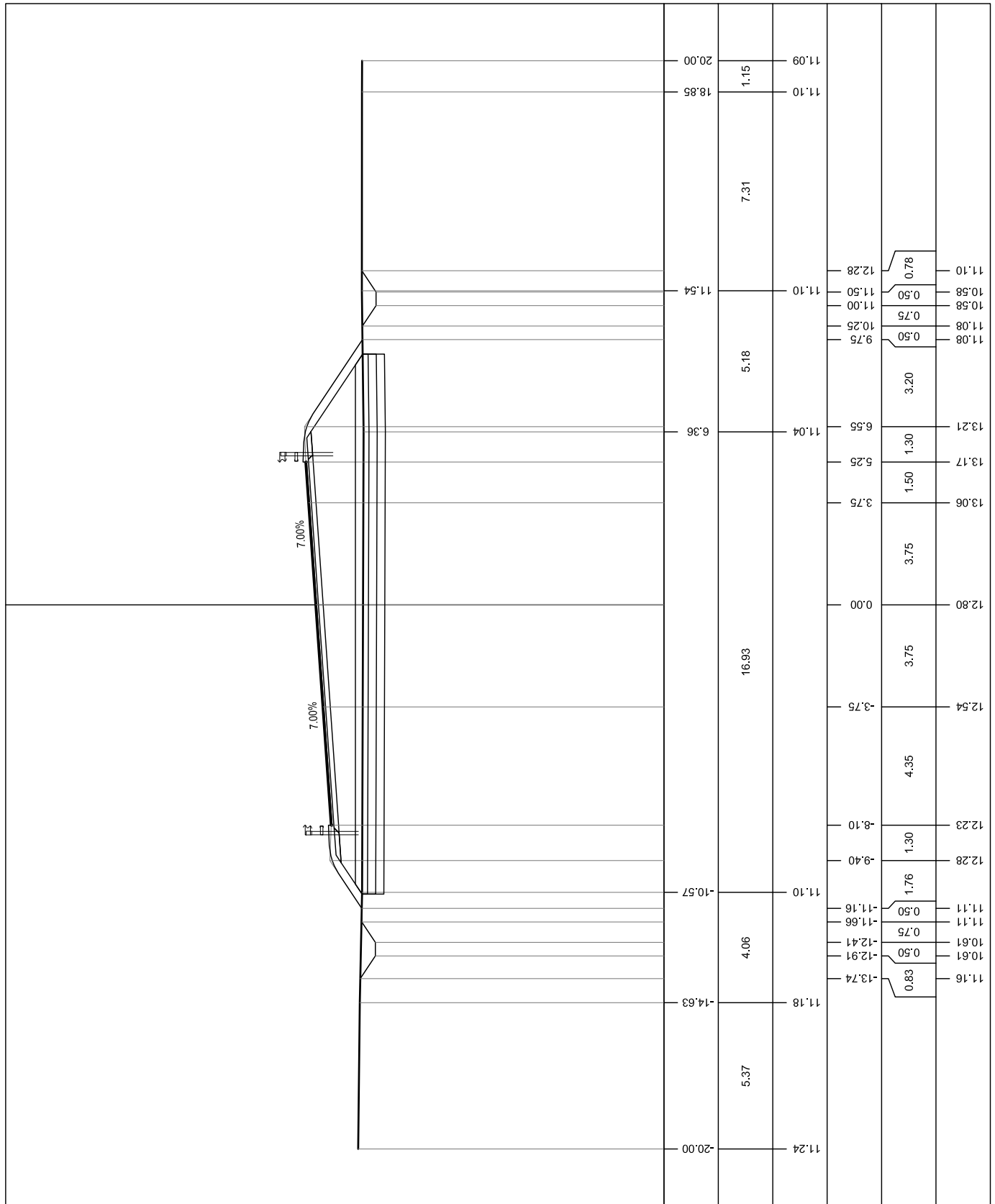
PROFILO C11\_H

SEZIONE H-13

PROGRESSIVA 280.00

- BONIFICA CON RIPIEPIIMENTO  
BR1 5.95 mq.
- BONIFICA IN SITO  
BS1 5.97 mq.
- BASE  
C1 2.34 mq.
- TERRENO VEGETALE  
DD1 1.26 mq.  
DD2 0.80 mq.  
Totale: 2.06 mq.
- FOSSO  
F1 0.71 mq.  
F2 0.65 mq.  
Totale: 1.36 mq.
- RILEVATO SOTTOFOND. ARGINELLI  
RA1 0.18 mq.  
RA2 0.14 mq.  
Totale: 0.32 mq.
- RILEVATO  
RR1 5.29 mq.
- RILEVATO SOTTOFONDAZIONE  
RS1 19.32 mq.
- USURA  
a1 13.35 ml.  
b1 13.35 ml.
- INERBIMENTO  
i1 5.12 ml.  
i2 3.38 ml.  
Totale: 8.50 ml.
- SCOTICO  
sc1 0 19.85 ml.

200  
200



|                      |        |        |        |       |       |       |       |
|----------------------|--------|--------|--------|-------|-------|-------|-------|
| PROGRESSIVE TERRENO  | -20.00 | -14.63 | -10.57 | 6.36  | 11.54 | 18.85 | 20.00 |
| PARZIALI TERRENO     | 5.37   | 4.06   | 16.93  | 5.18  | 7.31  | 1.15  |       |
| QUOTE TERRENO        | 11.24  | 11.18  | 11.10  | 11.04 | 11.10 | 11.10 | 11.09 |
| PROGRESSIVE PROGETTO | 11.16  | 10.61  | 10.61  | 10.61 | 10.61 | 10.61 | 10.61 |
| PARZIALI PROGETTO    | 0.83   | 0.50   | 0.50   | 0.50  | 0.50  | 0.50  | 0.78  |
| QUOTE PROGETTO       | 11.16  | 10.61  | 10.61  | 10.61 | 10.61 | 10.61 | 11.10 |



PROFILO C11\_H

SEZIONE H-15

PROGRESSIVA 320.00

BONIFICA CON RIEMPIMENTO

BR1 5.93 mq.

BONIFICA IN SITO

BS1 5.93 mq.

BASE

C1 2.31 mq.

TERRENO VEGETALE

DD1 1.24 mq.

DD2 0.83 mq.

Totale: 2.07 mq.

FOSSO

F1 0.65 mq.

F2 0.62 mq.

Totale: 1.27 mq.

RILEVATO SOTTOFOND. ARGINELLI

RA1 0.14 mq.

RA2 0.19 mq.

Totale: 0.33 mq.

RILEVATO

RR1 5.24 mq.

RILEVATO SOTTOFONDAZIONE

RS1 19.08 mq.

USURA

a1 13.25 ml.

BINDER

b1 13.25 ml.

INERBIMENTO

l1 5.04 ml.

l2 3.51 ml.

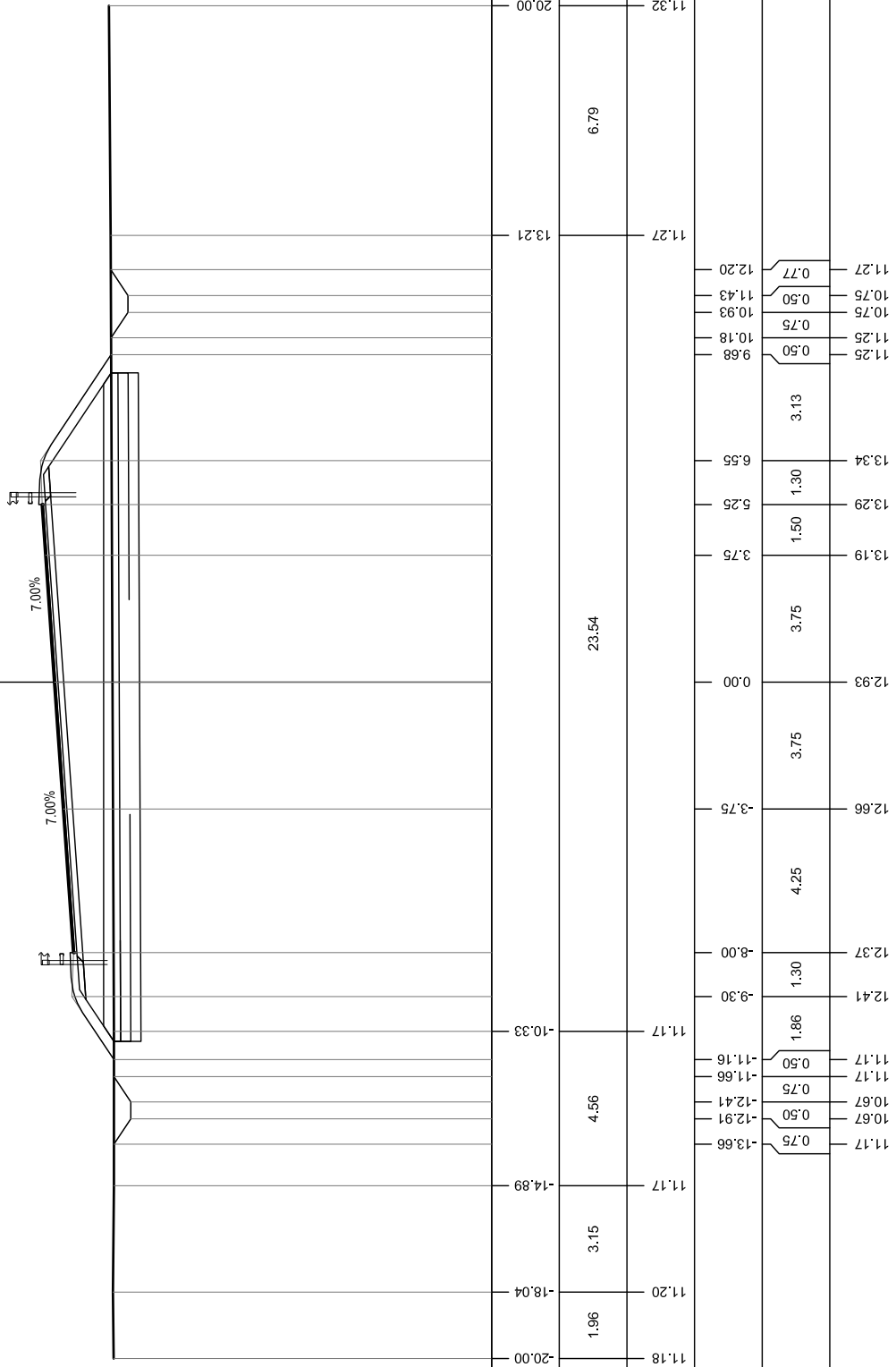
Totale: 8.55 ml.

SCOTTICO

sc10 19.76 ml.

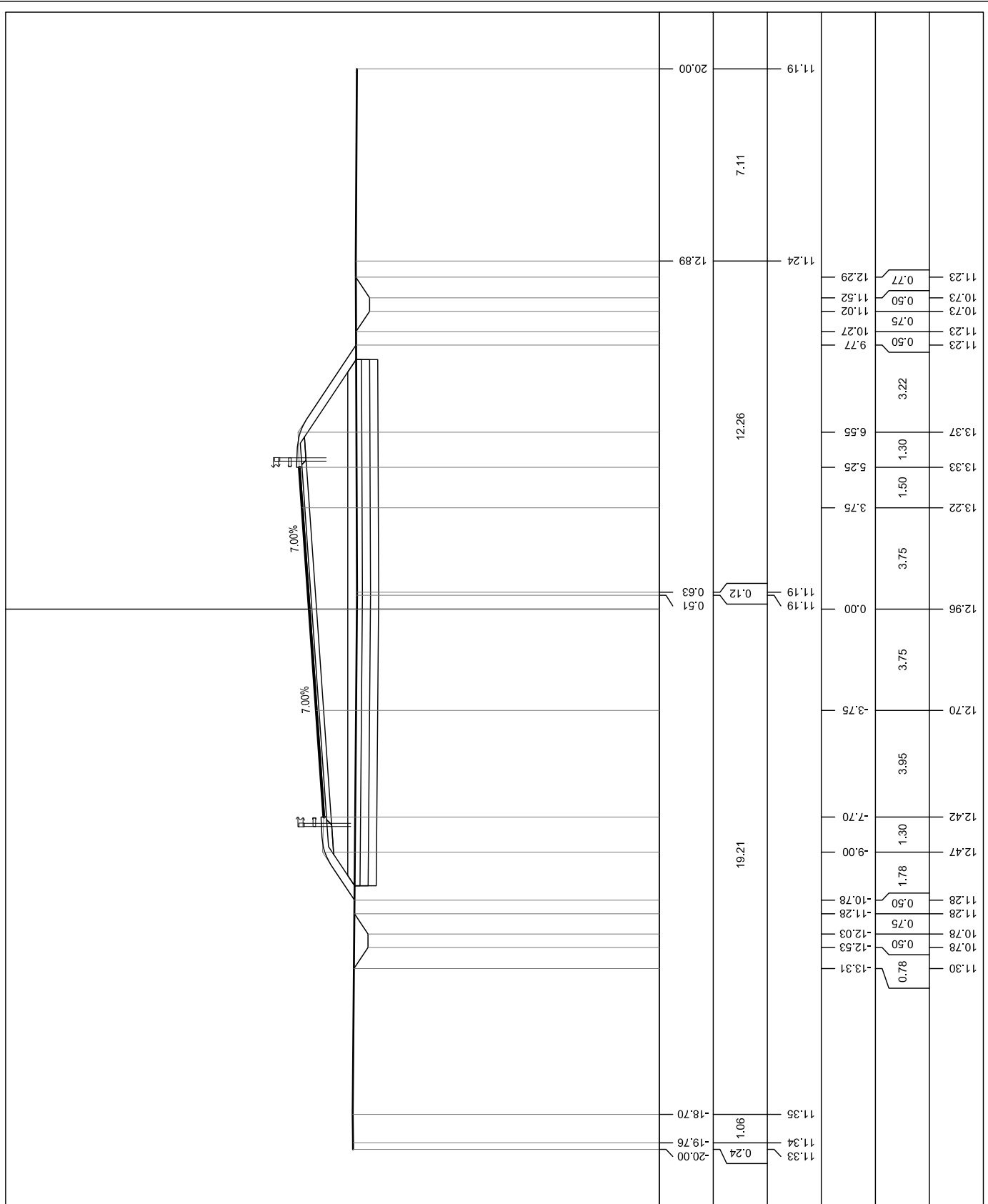
200

200



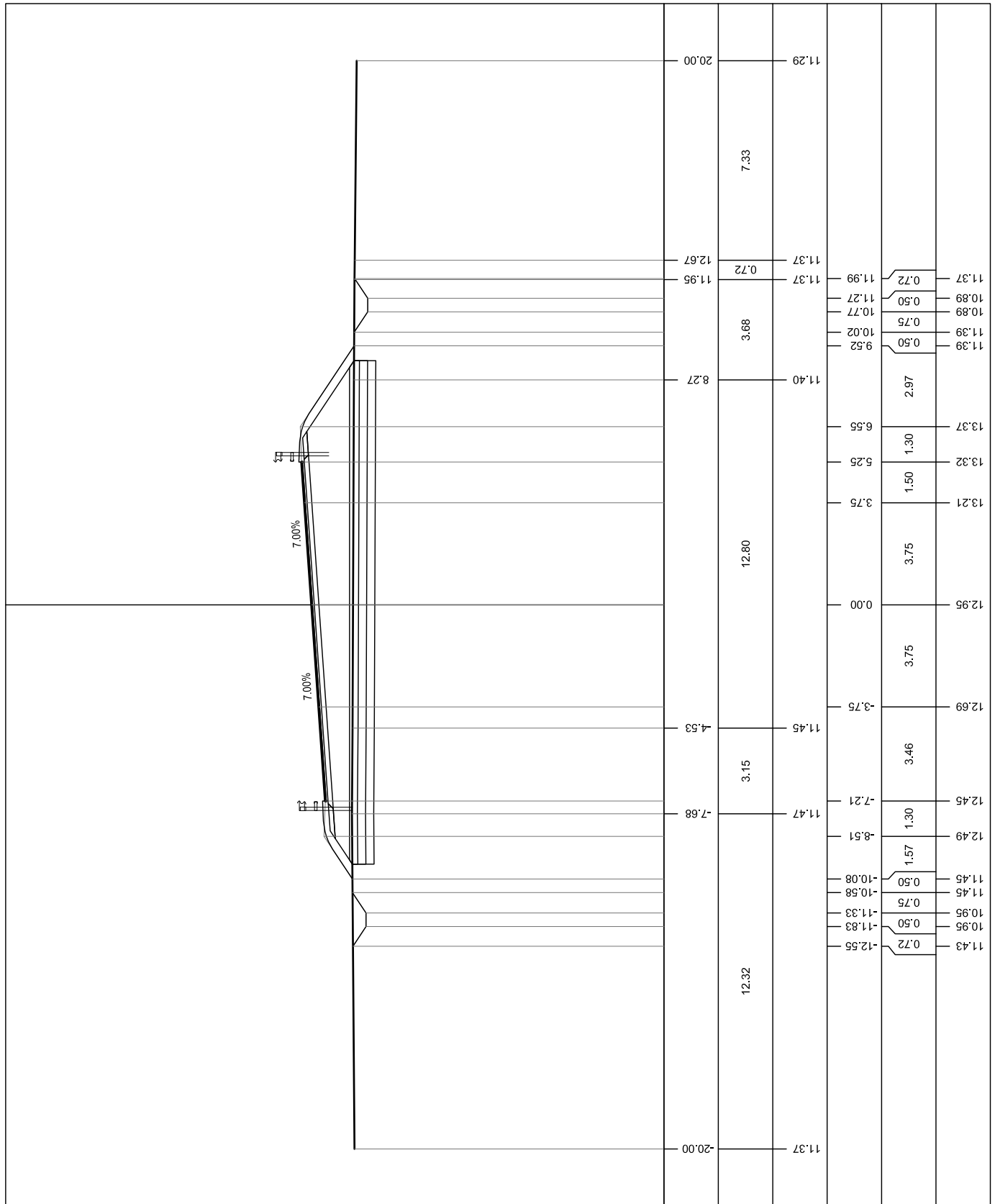
|                      |       |       |        |        |        |       |       |       |       |
|----------------------|-------|-------|--------|--------|--------|-------|-------|-------|-------|
| PROGRESSIVE TERRENO  | 11.18 | 11.20 | -18.04 | -14.89 | -10.33 | 11.17 | 11.17 | 11.32 | 20.00 |
| PARZIALI TERRENO     | 1.96  | 3.15  | 4.56   | 23.54  | 6.79   |       |       |       |       |
| QUOTE TERRENO        | 11.17 | 11.20 | 11.17  | 11.17  | 11.17  | 11.17 | 11.27 | 11.27 | 11.32 |
| PROGRESSIVE PROGETTO | 11.17 | 11.17 | 11.17  | 11.17  | 11.17  | 11.17 | 11.27 | 11.27 | 11.32 |
| PARZIALI PROGETTO    | 0.75  | 1.30  | 1.86   | 1.86   | 1.86   | 1.86  | 3.13  | 3.13  | 3.13  |
| QUOTE PROGETTO       | 11.17 | 11.17 | 11.17  | 11.17  | 11.17  | 11.17 | 11.27 | 11.27 | 11.32 |

|  |               |
|--|---------------|
| <b>PROFILO C11_H</b>   |               |
| <b>SEZIONE H-16</b>  |               |
| <b>PROGRESSIVA</b>   | <b>340.00</b> |
| <b>BONIFICA CON RIEMPIMENTO</b><br>BR1 5.85 mq.<br>BS1 5.83 mq.<br>BASE 2.26 mq.<br>C1<br><b>TERRENO VEGETALE</b><br>DD1 1.28 mq.<br>DD2 0.79 mq.<br>Totale: 2.07 mq.<br><b>FOSSO</b><br>F1 0.65 mq.<br>F2 0.63 mq.<br>Totale: 1.28 mq.<br><b>RILEVATO SOTTOFOND. ARGINELLI</b><br>RA1 0.15 mq.<br>RA2 0.18 mq.<br>Totale: 0.33 mq.<br><b>RILEVATO</b><br>RR1 5.88 mq.<br><b>RILEVATO SOTTOFONDAZIONE</b><br>RS1 18.59 mq.<br><b>USURA</b><br>a1 12.95 ml.<br><b>BINDER</b><br>b1 12.95 ml.<br><b>INERBIMENTO</b><br>I1 5.14 ml.<br>I2 3.41 ml.<br>Totale: 8.55 ml.<br><b>SCOTTICO</b><br>sc10 19.48 ml. |               |



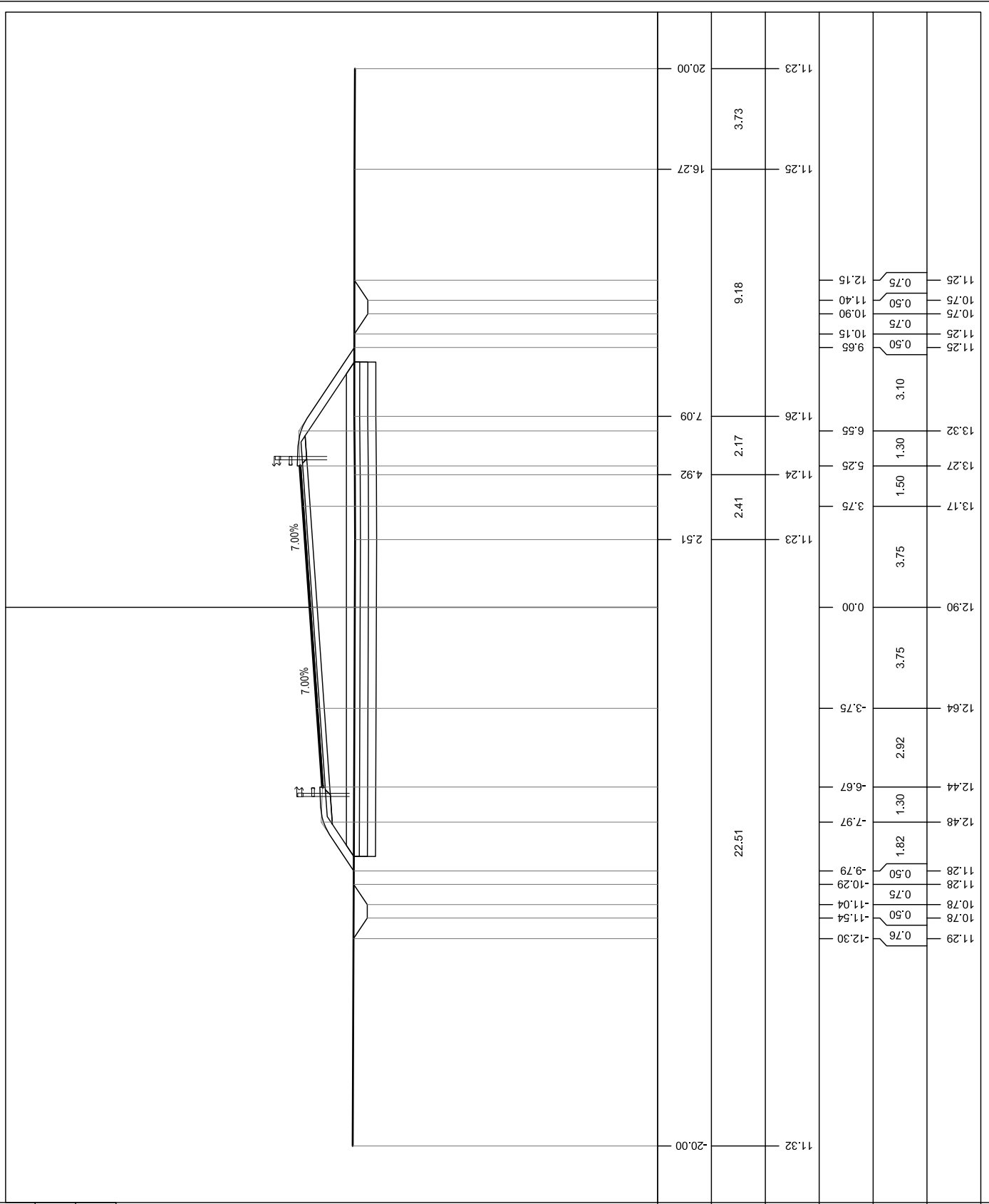
|                             |        |        |        |       |       |       |       |       |
|-----------------------------|--------|--------|--------|-------|-------|-------|-------|-------|
| <b>PROGRESSIVE TERRENO</b>  | -20.00 | -19.76 | -18.70 | 11.35 | 11.19 | 11.24 | 12.89 | 20.00 |
| <b>PARZIALI TERRENO</b>     | 11.33  | 11.34  | 1.06   | 19.21 | 0.12  | 0.51  | 12.26 | 7.11  |
| <b>QUOTE TERRENO</b>        | 11.33  | 11.34  | 1.06   | 19.21 | 0.12  | 0.51  | 12.26 | 7.11  |
| <b>PROGRESSIVE PROGETTO</b> | 11.30  | 10.78  | 10.78  | 11.28 | 11.28 | 11.52 | 12.29 | 11.19 |
| <b>PARZIALI PROGETTO</b>    | 0.78   | 0.50   | 0.50   | 1.78  | 0.50  | 0.75  | 0.77  | 0.75  |
| <b>QUOTE PROGETTO</b>       | 0.78   | 0.50   | 0.50   | 1.78  | 0.50  | 0.75  | 0.77  | 0.75  |

|  |               |
|--|---------------|
| <b>PROFILO C11_H</b>   |               |
| <b>SEZIONE H-17</b>  |               |
| <b>PROGRESSIVA</b>   | <b>360.00</b> |
| <b>BONIFICA CON RIEMPIMENTO</b><br>BR1 5.55 mq.<br>BONIFICA IN SITO<br>BS1 5.55 mq.<br>BASE<br>C1 2.17 mq.<br><b>TERRENO VEGETALE</b><br>DD1 1.18 mq.<br>DD2 0.74 mq.<br>Totale: 1.92 mq.<br><b>FOSSO</b><br>F1 0.61 mq.<br>F2 0.59 mq.<br>Totale: 1.20 mq.<br><b>RILEVATO SOTTOFOND. ARGINELLI</b><br>RA1 0.14 mq.<br>RA2 0.18 mq.<br>Totale: 0.32 mq.<br><b>RILEVATO</b><br>RR1 2.32 mq.<br><b>RILEVATO SOTTOFONDAZIONE</b><br>RS1 17.68 mq.<br><b>USURA</b><br>a1 12.46 ml.<br><b>BINDER</b><br>b1 12.46 ml.<br><b>INERBIMENTO</b><br>i1 4.84 ml.<br>i2 3.16 ml.<br>Totale: 8.00 ml.<br><b>SCOTTICO</b><br>sc10 18.50 ml. |               |



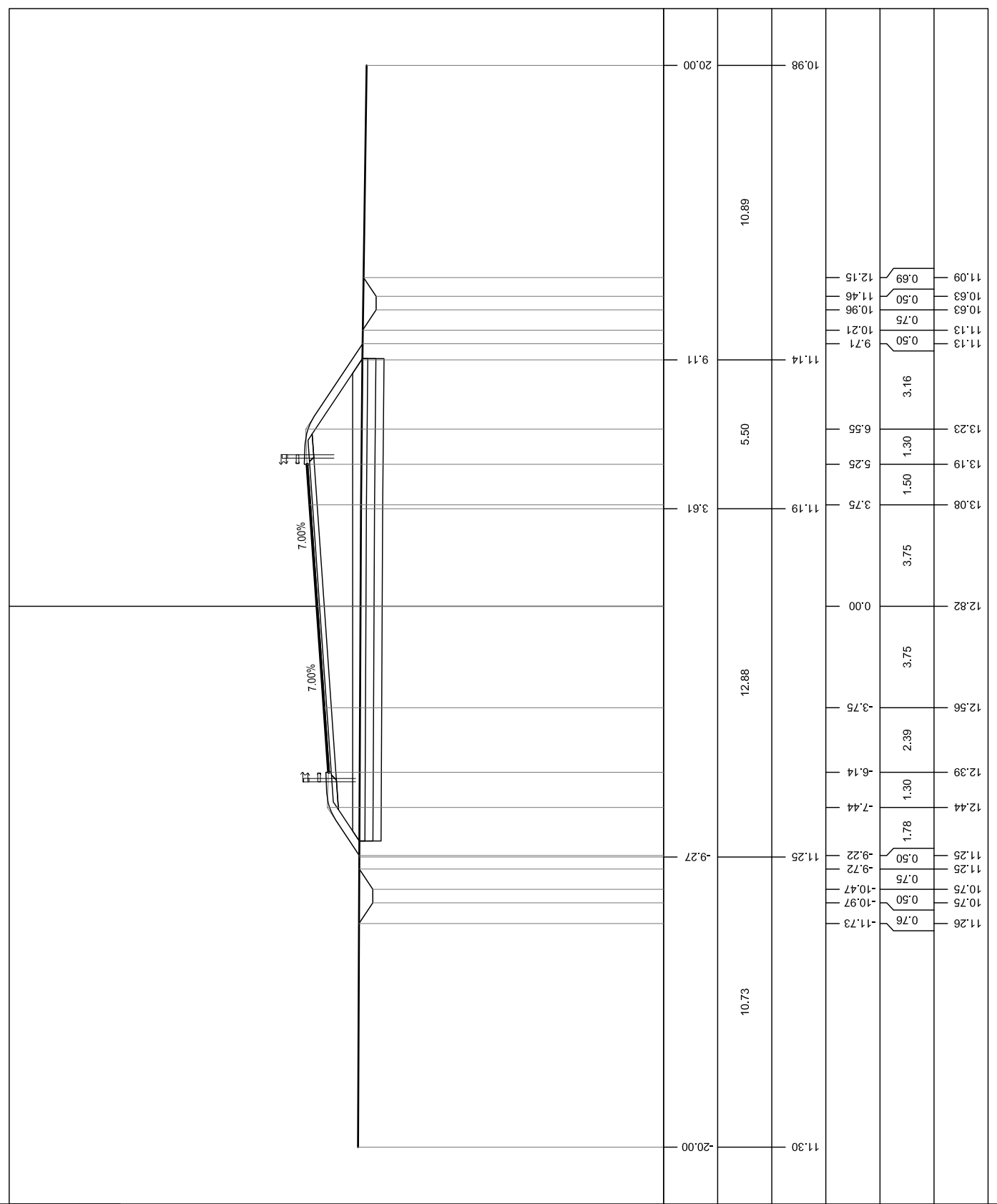
|                             |        |        |        |        |        |        |       |
|-----------------------------|--------|--------|--------|--------|--------|--------|-------|
| <b>PROGRESSIVE TERRENO</b>  | -20.00 | -7.68  | 4.53   | 8.27   | 11.95  | 12.67  | 20.00 |
| <b>PARZIALI TERRENO</b>     | 12.32  | 3.15   | 12.80  | 3.68   | 0.72   | 7.33   |       |
| <b>QUOTE TERRENO</b>        | 11.37  | 11.47  | 11.45  | -3.75  | 0.00   | 3.75   | 11.29 |
| <b>PROGRESSIVE PROGETTO</b> | -12.55 | -11.83 | -10.95 | -10.75 | -10.58 | -10.08 |       |
| <b>PARZIALI PROGETTO</b>    | 0.72   | 0.50   | 0.75   | 0.50   | 1.57   | 1.30   |       |
| <b>QUOTE PROGETTO</b>       | 11.43  | 10.95  | 10.95  | 11.45  | 12.49  | 12.45  | 11.37 |

|   |               |
|---|---------------|
| <b>PROFILO C11_H</b>  |               |
| <b>SEZIONE H-18</b>   |               |
| <b>PROGRESSIVA</b>  | <b>380.00</b> |
| <b>BONIFICA CON RIPIIMENTO</b><br>BR1 5.50 mq.<br>BS1 5.51 mq.<br>BASE 2.09 mq.<br>C1<br><b>TERRENO VEGETALE</b><br>DD1 1.21 mq.<br>DD2 0.81 mq.<br>Totale: 2.02 mq.<br><b>FOSSO</b><br>F1 0.63 mq.<br>F2 0.62 mq.<br>Totale: 1.25 mq.<br><b>RILEVATO SOTTOFOND. ARGINELLI</b><br>RA1 0.14 mq.<br>RA2 0.18 mq.<br>Totale: 0.32 mq.<br><b>RILEVATO</b><br>RR1 5.41 mq.<br><b>RILEVATO SOTTOFONDAZIONE</b><br>RS1 16.73 mq.<br><b>USURA</b><br>a1 11.92 ml.<br><b>BINDER</b><br>b1 11.92 ml.<br><b>INERBIMENTO</b><br>i1 4.99 ml.<br>i2 3.46 ml.<br>Totale: 8.45 ml.<br><b>SCOTTICO</b><br>sc10 18.36 ml. |               |



|                    |                 |              |
|--------------------|-----------------|--------------|
| <b>PROGRESSIVE</b> | <b>TERRENO</b>  | <b>20.00</b> |
| <b>PARZIALI</b>    | <b>TERRENO</b>  | <b>3.73</b>  |
| <b>QUOTE</b>       | <b>TERRENO</b>  | <b>11.23</b> |
| <b>PROGRESSIVE</b> | <b>PROGETTO</b> | <b>11.25</b> |
| <b>PARZIALI</b>    | <b>PROGETTO</b> | <b>11.25</b> |
| <b>QUOTE</b>       | <b>PROGETTO</b> | <b>11.29</b> |

|                               |           |
|-------------------------------|-----------|
| PROFILO C11_H                 |           |
| SEZIONE H-19                  |           |
| PROGRESSIVA                   | 400.00    |
| BONIFICA CON RIPIEPIIMENTO    |           |
| BR1                           | 5.35 mq.  |
| BONIFICA IN SITO              |           |
| BS1                           | 5.36 mq.  |
| BASE                          |           |
| C1                            | 1.99 mq.  |
| TERRENO VEGETALE              |           |
| DD1                           | 1.23 mq.  |
| DD2                           | 0.79 mq.  |
| Totale:                       | 2.02 mq.  |
| FOSSO                         |           |
| F1                            | 0.65 mq.  |
| F2                            | 0.57 mq.  |
| Totale:                       | 1.22 mq.  |
| RILEVATO SOTTOFOND. ARGINELLI |           |
| RA1                           | 0.14 mq.  |
| RA2                           | 0.18 mq.  |
| Totale:                       | 0.32 mq.  |
| RILEVATO                      |           |
| RR1                           | 5.16 mq.  |
| RILEVATO SOTTOFONDAZIONE      |           |
| RS1                           | 15.91 mq. |
| USURA                         |           |
| a1                            | 11.39 ml. |
| BINDER                        |           |
| b1                            | 11.39 ml. |
| INERBIMENTO                   |           |
| l1                            | 5.07 ml.  |
| l2                            | 3.41 ml.  |
| Totale:                       | 8.48 ml.  |
| SCOTTICO                      |           |
| sc10                          | 17.83 ml. |



|                      |        |       |       |       |       |
|----------------------|--------|-------|-------|-------|-------|
| PROGRESSIVE TERRENO  | -20.00 | -9.27 | 3.61  | 9.11  | 20.00 |
| PARZIALI TERRENO     | 10.73  | 12.88 | 5.50  | 10.89 |       |
| QUOTE TERRENO        | 11.30  | 11.26 | 11.19 | 11.14 | 10.98 |
| PROGRESSIVE PROGETTO |        |       |       |       |       |
| PARZIALI PROGETTO    |        |       |       |       |       |
| QUOTE PROGETTO       |        |       |       |       |       |







**PROFILO C11\_H**

**SEZIONE H-22**

**PROGRESSIVA 460.00**

**BONIFICA CON RIEMPIIMENTO**

BR1 0.75 mq.  
 BR2 0.00 mq.  
 BR3 0.75 mq.  
 Totale: 1.50 mq.

**BONIFICA IN SITO**

BS1 3.65 mq.  
 BS2 0.76 mq.  
 BS3 0.75 mq.  
 Totale: 5.16 mq.  
 BASE

C1 1.85 mq.  
**TERRENO VEGETALE**

DD1 1.23 mq.  
 DD2 0.88 mq.  
 Totale: 2.11 mq.  
**FOSSO**

F1 0.63 mq.  
 F2 0.61 mq.  
 Totale: 1.24 mq.

**RILEVATO SOTTOFOND. ARGINELLI**

RA1 0.18 mq.  
 RA2 0.13 mq.  
 Totale: 0.31 mq.

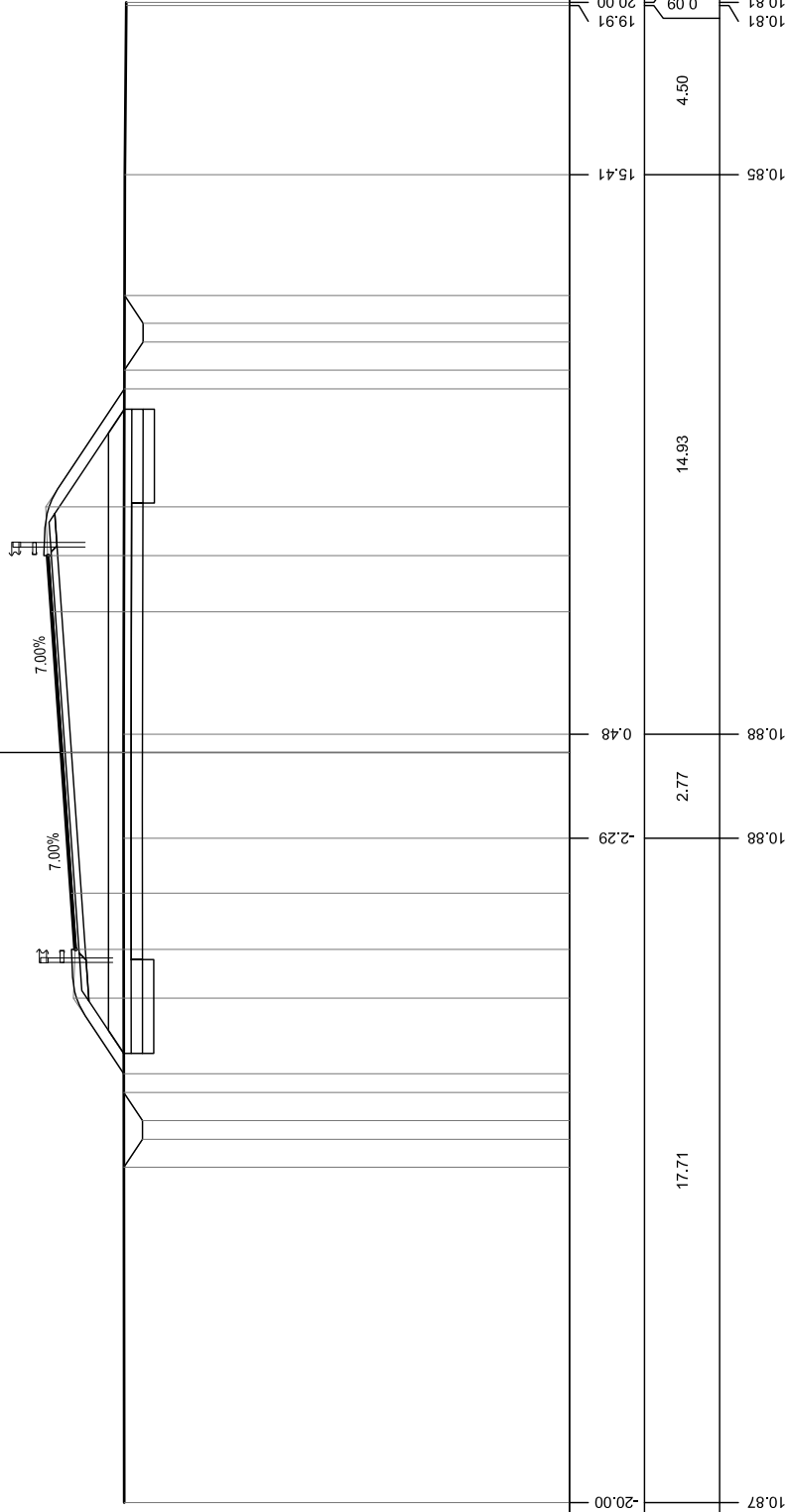
**RILEVATO**

RR1 6.70 mq.

**RILEVATO SOTTOFONDAZIONE**

RS1 14.52 mq.  
 USURA  
 at 10.50 ml.

**BINDER**  
 b1 10.50 ml.  
**INERBIMENTO**  
 i1 5.05 ml.  
 i2 3.68 ml.  
 Totale: 8.73 ml.  
**SCOTTICO**  
 sc1 17.17 ml.



**PROGRESSIVE  
 TERRENO**

**PARZIALI  
 TERRENO**

**QUOTE  
 TERRENO**

**PROGRESSIVE  
 PROGETTO**

**PARZIALI  
 PROGETTO**

**QUOTE  
 PROGETTO**

200

-1

200

|                      |        |       |       |       |       |
|----------------------|--------|-------|-------|-------|-------|
| PROGRESSIVE TERRENO  | -20.00 | 0.48  | 15.41 | 19.91 | 20.00 |
| PARZIALI TERRENO     |        | 2.77  | 14.93 | 4.50  | 0.09  |
| QUOTE TERRENO        | 10.87  | 10.88 | 10.88 | 10.81 | 10.81 |
| PROGRESSIVE PROGETTO |        | 0.00  | 3.75  | 5.25  | 6.55  |
| PARZIALI PROGETTO    |        | 2.01  | 3.14  | 3.75  | 4.50  |
| QUOTE PROGETTO       | 10.88  | 10.88 | 10.86 | 10.86 | 10.86 |

**PROFILO C11\_H**

**SEZIONE H-23**

**PROGRESSIVA 481.80**

**BONIFICA CON RIEMPIIMENTO**

- BR1 0.76 mq.
- BR2 0.75 mq.
- Totale: 1.51 mq.

**BONIFICA IN SITO**

- BS1 3.68 mq.
- BS2 0.75 mq.
- BS3 0.74 mq.
- Totale: 5.17 mq.

**BASE**

- C1 1.85 mq.

**TERRENO VEGETALE**

- DD1 1.25 mq.
- DD2 0.93 mq.
- Totale: 2.18 mq.

**FOSSO**

- F1 0.63 mq.
- F2 0.63 mq.
- Totale: 1.26 mq.

**RILEVATO SOTTOFOND. ARGINELLI**

- RA1 0.18 mq.
- RA2 0.15 mq.
- Totale: 0.33 mq.

**RILEVATO**

- RR1 7.49 mq.

**RILEVATO SOTTOFONDAZIONE**

- RS1 14.47 mq.

**USURA**

- a1 10.50 ml.

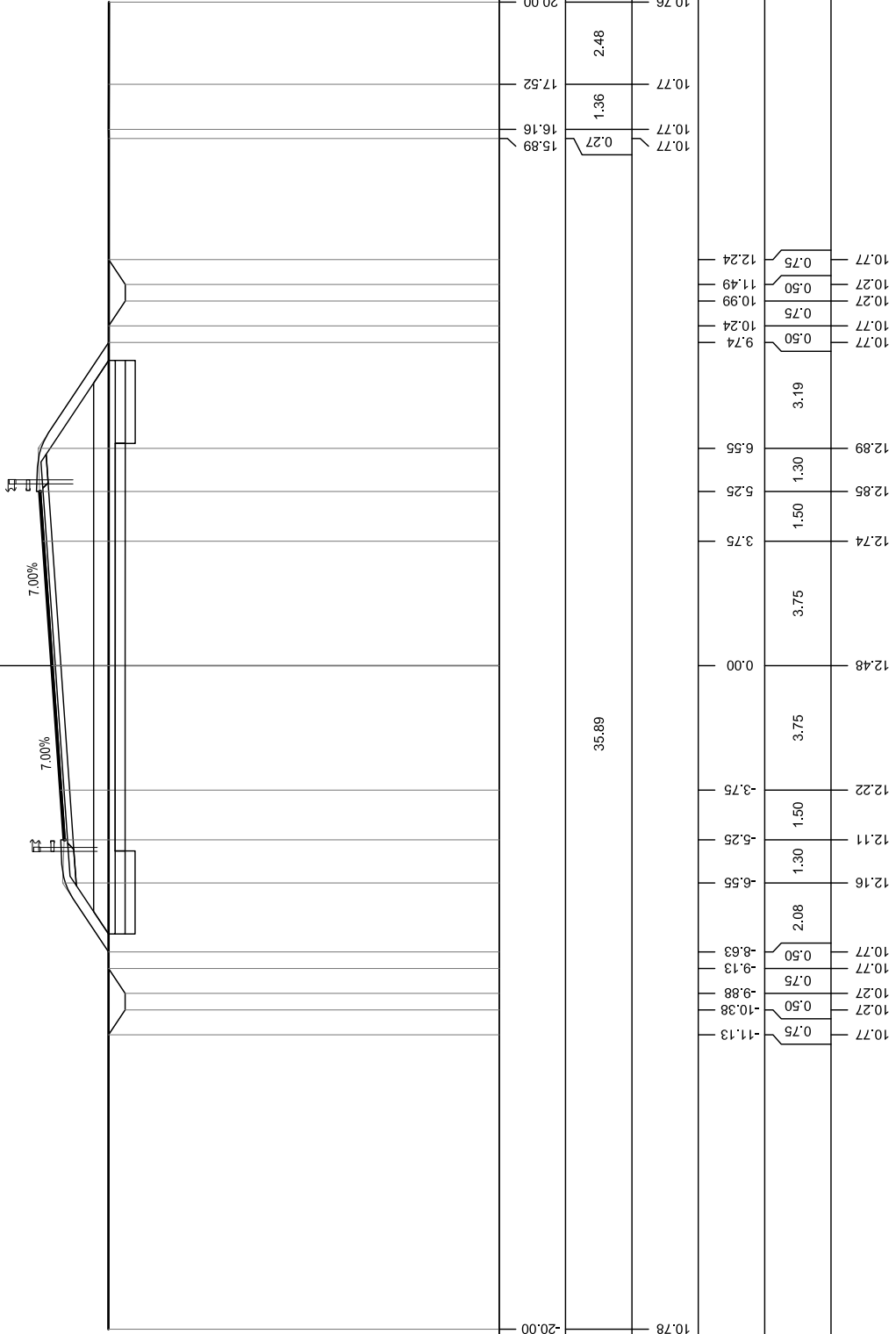
**BINDER**

- b1 10.50 ml.



**INERBIMENTO**

- i1 5.11 ml.
- i2 3.77 ml.
- Totale: 8.88 ml.
- SCOTTICO sc1 17.29 ml.



**PROGRESSIVE TERRENO**

**PARZIALI TERRENO**

**QUOTE TERRENO**

**PROGRESSIVE PROGETTO**

**PARZIALI PROGETTO**

**QUOTE PROGETTO**

|                      |        |       |       |       |
|----------------------|--------|-------|-------|-------|
| PROGRESSIVE TERRENO  | -20.00 | 10.78 | 35.89 | 20.00 |
| PARZIALI TERRENO     |        |       |       |       |
| QUOTE TERRENO        |        |       |       |       |
| PROGRESSIVE PROGETTO |        |       |       |       |
| PARZIALI PROGETTO    |        |       |       |       |
| QUOTE PROGETTO       |        |       |       |       |

|       |      |        |       |      |        |
|-------|------|--------|-------|------|--------|
| 10.77 | 0.75 | 12.24  | 10.77 | 0.75 | 12.24  |
| 10.27 | 0.50 | 11.49  | 10.27 | 0.50 | 11.49  |
| 10.77 | 0.75 | 10.99  | 10.77 | 0.75 | 10.99  |
| 10.27 | 0.50 | 10.24  | 10.27 | 0.50 | 10.24  |
| 10.77 | 0.75 | 9.74   | 10.77 | 0.75 | 9.74   |
| 12.89 | 1.30 | 6.56   | 12.89 | 1.30 | 6.56   |
| 12.88 | 1.50 | 5.26   | 12.88 | 1.50 | 5.26   |
| 12.74 | 3.75 | 3.75   | 12.74 | 3.75 | 3.75   |
| 12.48 | 0.00 | 0.00   | 12.48 | 0.00 | 0.00   |
| 12.22 | 1.50 | -3.75  | 12.22 | 1.50 | -3.75  |
| 12.11 | 1.30 | -5.25  | 12.11 | 1.30 | -5.25  |
| 12.16 | 1.30 | -6.55  | 12.16 | 1.30 | -6.55  |
| 10.77 | 0.50 | -8.63  | 10.77 | 0.50 | -8.63  |
| 10.77 | 0.75 | -9.13  | 10.77 | 0.75 | -9.13  |
| 10.27 | 0.50 | -9.88  | 10.27 | 0.50 | -9.88  |
| 10.77 | 0.75 | -10.38 | 10.77 | 0.75 | -10.38 |
| 10.77 | 0.75 | -11.13 | 10.77 | 0.75 | -11.13 |
| 10.77 | 0.27 | 15.89  | 10.77 | 0.27 | 15.89  |
| 10.77 | 1.36 | 17.52  | 10.77 | 1.36 | 17.52  |
| 10.76 | 2.48 | 20.00  | 10.76 | 2.48 | 20.00  |

**PROFILO C11\_H**

SEZIONE H-24

PROGRESSIVA 500.00

**BONIFICA CON RIEMPIIMENTO**

BR1 0,74 mq.  
BR2 0,75 mq.  
Totale: 1,49 mq.

**BONIFICA IN SITO**

BS1 3,86 mq.  
BS2 0,75 mq.  
BS3 0,74 mq.  
Totale: 5,35 mq.  
BASE

**TERRENO VEGETALE**

DD1 1,30 mq.  
DD2 1,08 mq.  
Totale: 2,38 mq.  
FOSSO

F1 0,63 mq.  
F2 0,63 mq.  
Totale: 1,26 mq.

**RILEVATO SOTTOFOND. ARGINELLI**

RA1 0,17 mq.  
RA2 0,15 mq.  
Totale: 0,32 mq.

**RILEVATO**

RR1 13,00 mq.

**RILEVATO SOTTOFONDAZIONE**

RS1 12,17 mq.  
USURA a1 10,50 ml.  
BINDER b1 10,50 ml.

200  
-1

PROGRESSIVE  
TERRENO

PARZIALI  
TERRENO

QUOTE  
TERRENO

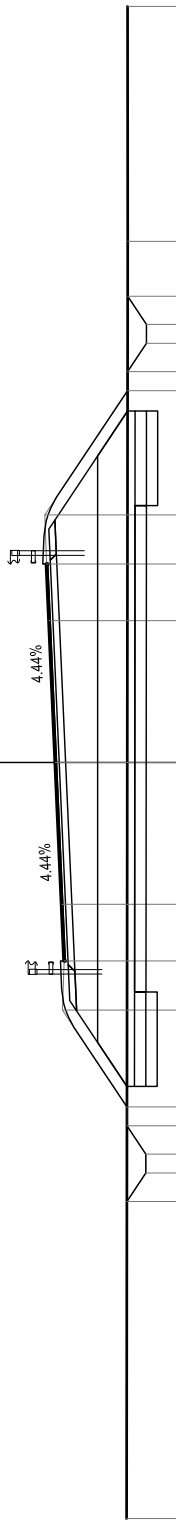
PROGRESSIVE  
PROGETTO

PARZIALI  
PROGETTO

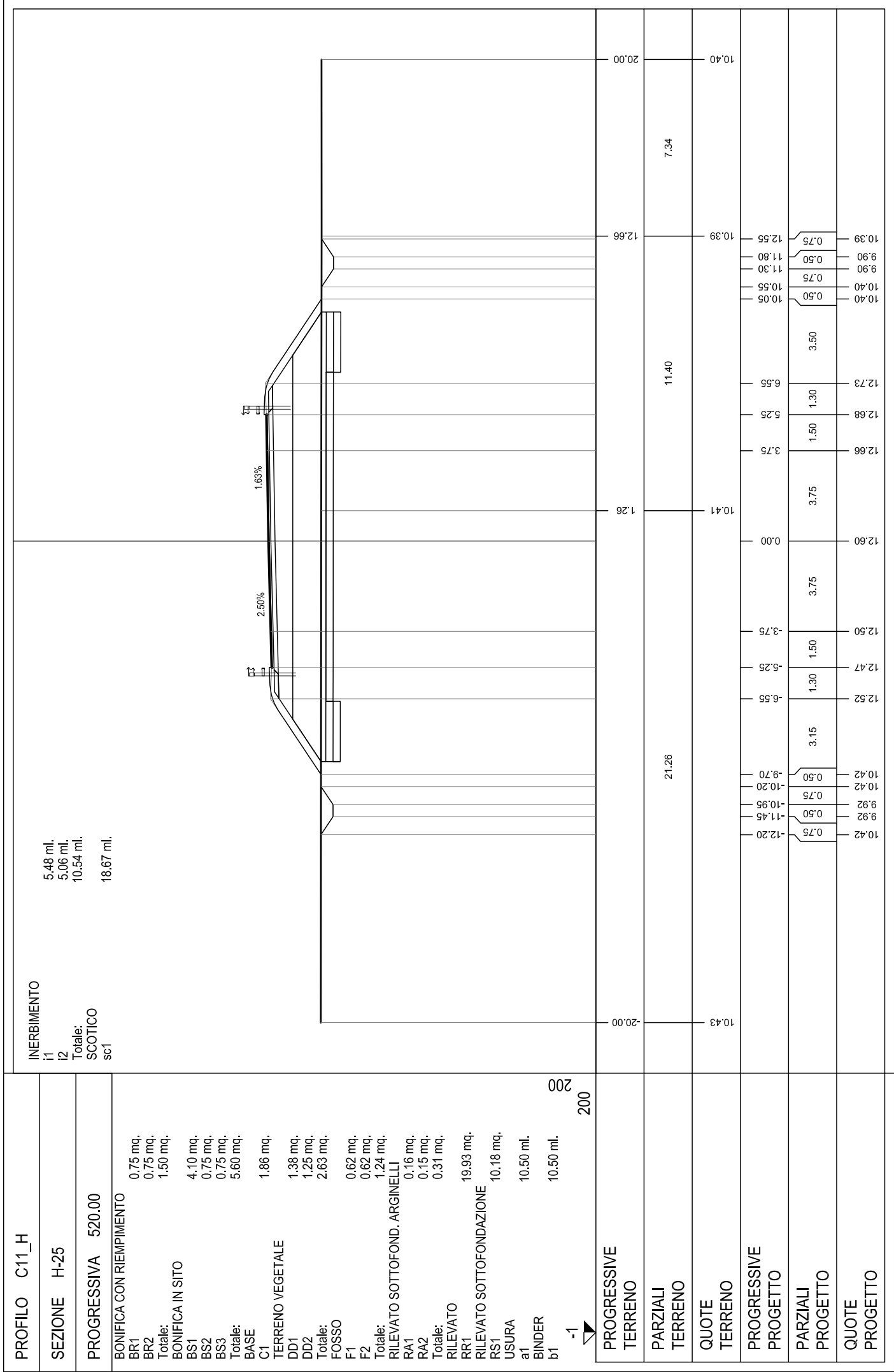
QUOTE  
PROGETTO

**INERBIMENTO**

i1 5,22 ml.  
i2 4,35 ml.  
Totale: 9,57 ml.  
SCOTICO sc1 17,86 ml.



|                      |        |       |       |       |       |
|----------------------|--------|-------|-------|-------|-------|
| PROGRESSIVE TERRENO  | -20,00 | 10,62 | 10,59 | 13,78 | 20,00 |
| PARZIALI TERRENO     |        | 33,78 | 6,22  |       |       |
| QUOTE TERRENO        |        | 10,62 | 10,59 | 13,78 | 20,00 |
| PROGRESSIVE PROGETTO |        | 10,61 | 10,59 | 12,33 | 10,59 |
| PARZIALI PROGETTO    |        | 10,61 | 10,59 | 12,33 | 10,59 |
| QUOTE PROGETTO       |        | 10,61 | 10,59 | 12,33 | 10,59 |



|                               |           |
|-------------------------------|-----------|
| PROFILI C11_H                 |           |
| SEZIONE H-25                  |           |
| PROGRESSIVA                   | 520.00    |
| BONIFICA CON RIEMPIIMENTO     |           |
| BR1                           | 0.75 mq.  |
| BR2                           | 0.75 mq.  |
| Totale:                       | 1.50 mq.  |
| BONIFICA IN SITO              |           |
| BS1                           | 4.10 mq.  |
| BS2                           | 0.75 mq.  |
| BS3                           | 0.75 mq.  |
| Totale:                       | 5.60 mq.  |
| BASE                          |           |
| C1                            | 1.86 mq.  |
| TERRENO VEGETALE              |           |
| DD1                           | 1.38 mq.  |
| DD2                           | 1.25 mq.  |
| Totale:                       | 2.63 mq.  |
| FOSSO                         |           |
| F1                            | 0.62 mq.  |
| F2                            | 0.62 mq.  |
| Totale:                       | 1.24 mq.  |
| RILEVATO SOTTOFOND. ARGINELLI |           |
| RA1                           | 0.16 mq.  |
| RA2                           | 0.15 mq.  |
| Totale:                       | 0.31 mq.  |
| RILEVATO                      |           |
| RR1                           | 19.93 mq. |
| RILEVATO SOTTOFONDAZIONE      |           |
| RS1                           | 10.18 mq. |
| USURA                         |           |
| a1                            | 10.50 ml. |
| BINDER                        |           |
| b1                            | 10.50 ml. |
| PROGRESSIVE                   |           |
| TERRENO                       | 20.00     |
| PARZIALI                      |           |
| TERRENO                       | 21.26     |
| QUOTE                         |           |
| TERRENO                       | 10.43     |
| PROGRESSIVE                   |           |
| PROGETTO                      | 10.40     |
| PARZIALI                      |           |
| PROGETTO                      | 7.34      |
| QUOTE                         |           |
| PROGETTO                      | 10.40     |

**PROFILO C11\_H**

SEZIONE H-26

PROGRESSIVA 540.00

**BONIFICA CON RIEMPIIMENTO**

BR1 0.75 mq.  
BR2 0.74 mq.  
Totale: 1.49 mq.

**BONIFICA IN SITO**

BS1 4.39 mq.  
BS2 0.75 mq.  
BS3 0.76 mq.  
Totale: 5.90 mq.

BASE 1.88 mq.  
C1

**TERRENO VEGETALE**

DD1 1.54 mq.  
DD2 1.43 mq.  
Totale: 2.97 mq.

FOSSO  
F1 0.64 mq.  
F2 0.63 mq.  
Totale: 1.27 mq.

**RILEVATO SOTTOFOND. ARGINELLI**

RA1 0.17 mq.  
RA2 0.15 mq.  
Totale: 0.32 mq.

**RILEVATO**

RR1 25.84 mq.

**RILEVATO SOTTOFONDAZIONE**

RS1 9.68 mq.

USURA a1 10.71 ml.

BINDER b1 10.71 ml.

200



PROGRESSIVE  
TERRENO

PARZIALI  
TERRENO

QUOTE  
TERRENO

PROGRESSIVE  
PROGETTO

PARZIALI  
PROGETTO

QUOTE  
PROGETTO

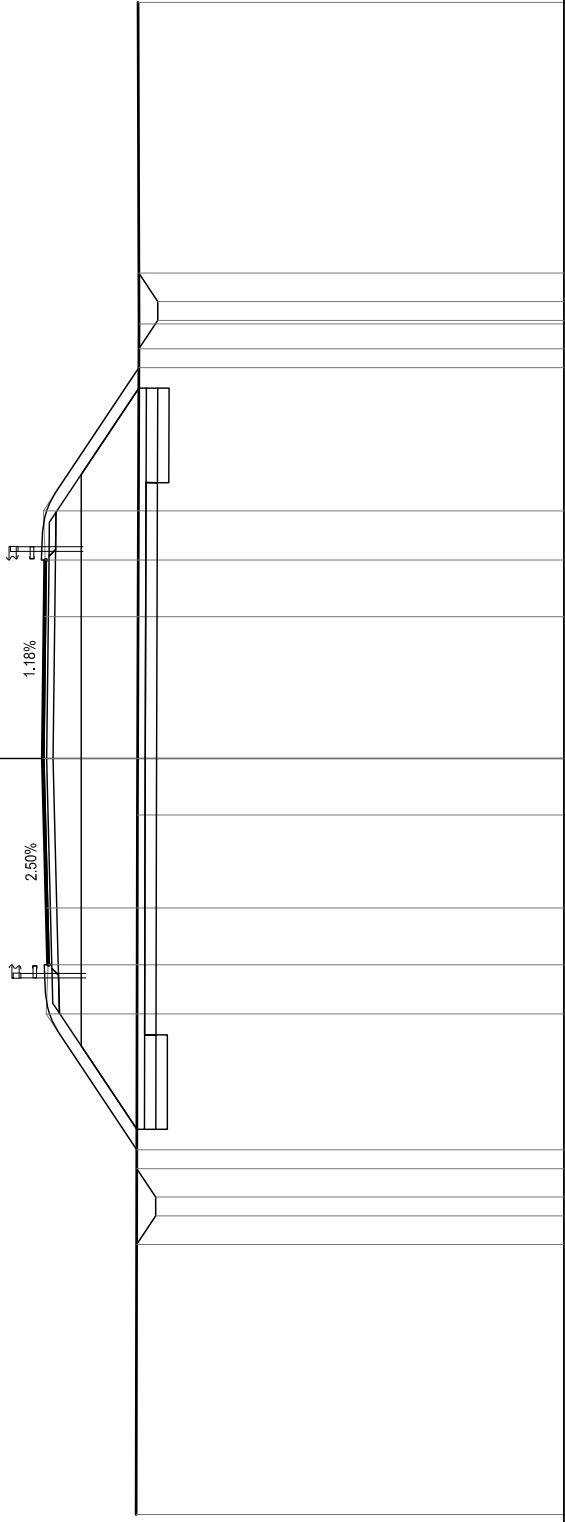
**INERBIMENTO**

i1 5.83 ml.

i2 5.58 ml.

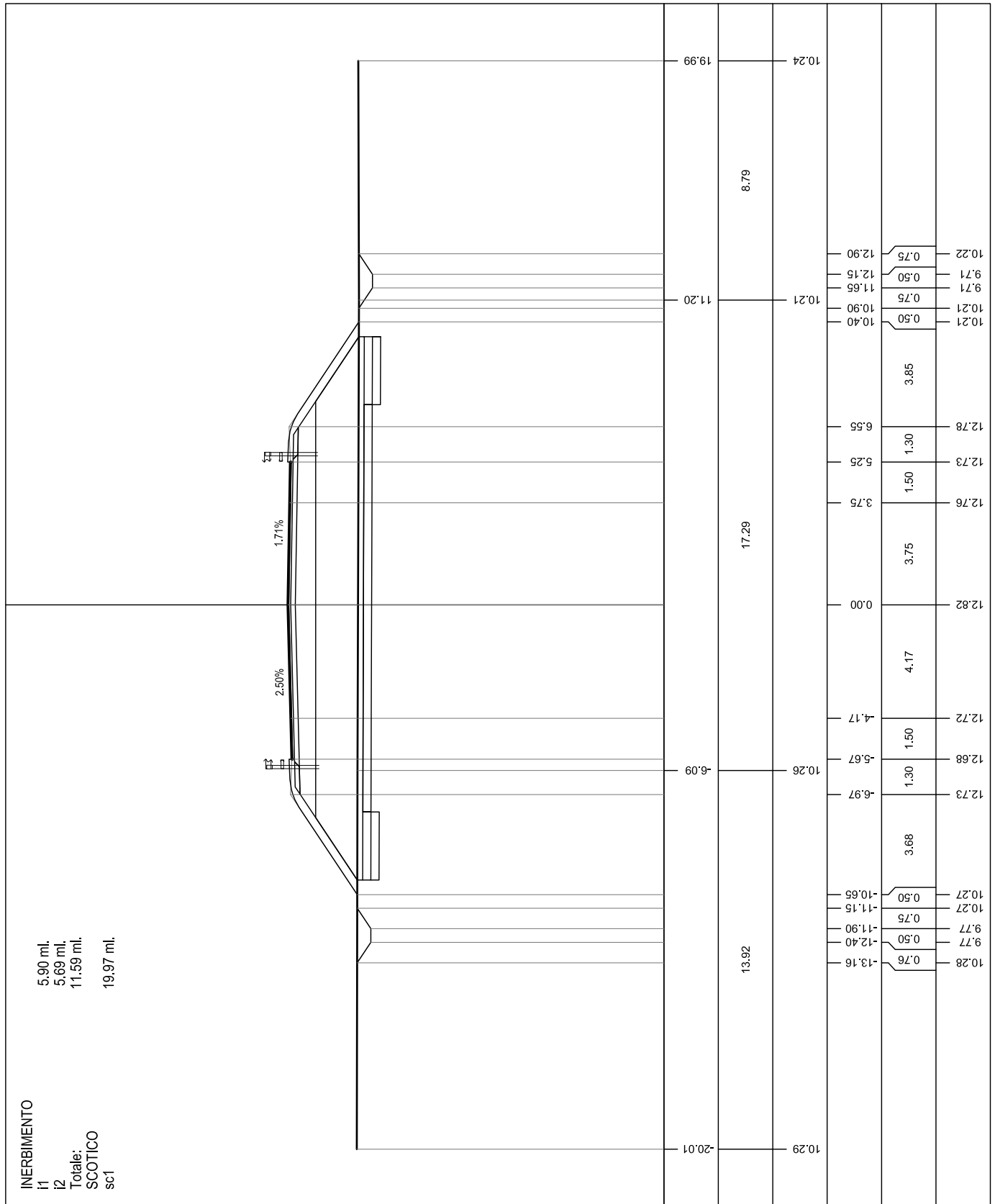
Totale: 11.41 ml.

sc1 19.60 ml.



|                      |        |        |       |       |
|----------------------|--------|--------|-------|-------|
| PROGRESSIVE TERRENO  | -20.00 | -1.49  | 11.50 | 20.00 |
| PARZIALI TERRENO     | 18.51  | 12.99  | 8.50  |       |
| QUOTE TERRENO        | 10.31  | 10.28  | 10.24 | 10.26 |
| PROGRESSIVE PROGETTO | -12.86 | -10.35 | 10.34 | 12.84 |
| PARZIALI PROGETTO    | 0.76   | 0.50   | 0.50  | 0.75  |
| QUOTE PROGETTO       | 10.30  | 9.79   | 10.24 | 10.24 |
|                      | 12.69  | 12.64  | 12.73 | 12.76 |
|                      | -6.76  | -5.46  | 3.75  | 6.56  |
|                      | 1.30   | 1.51   | 1.50  | 1.30  |
|                      | 3.59   | 3.95   | 3.75  | 3.79  |
|                      | 10.29  | 12.68  | 12.72 | 12.74 |
|                      | 10.29  | 12.84  | 12.74 | 12.84 |
|                      | 0.75   | 0.50   | 0.75  | 0.75  |
|                      | 9.79   | 12.64  | 11.59 | 9.74  |
|                      | 12.10  | 12.84  | 10.84 | 12.09 |
|                      | -11.60 | 12.78  | 10.34 | 12.84 |
|                      | -10.85 | 0.00   | 10.24 | 12.84 |
|                      | -10.35 | 3.95   | 10.24 | 12.84 |

|                                      |  |
|--------------------------------------|--|
| <b>PROFILO C11_H</b>                 |  |
| <b>SEZIONE H-27</b>                  |  |
| <b>PROGRESSIVA 543.76</b>            |  |
| <b>BONIFICA CON RIEMPIIMENTO</b>     | 0.75 mq.<br>BR1<br>0.75 mq.<br>BR2<br>1.50 mq.<br>Totale:                            |
| <b>BONIFICA IN SITO</b>              | 4.45 mq.<br>BS1<br>0.75 mq.<br>BS2<br>0.75 mq.<br>BS3<br>5.95 mq.<br>Totale:<br>BASE |
| <b>TERRENO VEGETALE</b>              | 1.93 mq.<br>C1   |
| <b>FOSSO</b>                         | 1.52 mq.<br>DD1<br>1.45 mq.<br>DD2<br>2.97 mq.<br>Totale:                            |
| <b>RILEVATO SOTTOFOND. ARGINELLI</b> | 0.64 mq.<br>F1<br>0.63 mq.<br>F2<br>1.27 mq.<br>Totale:                              |
| <b>RILEVATO SOTTOFONDAZIONE</b>      | 0.17 mq.<br>RA1<br>0.16 mq.<br>RA2<br>0.33 mq.<br>Totale:                            |
| <b>USURA a1</b>                      | 27.48 mq.<br>RR1   |
| <b>BINDER b1</b>                     | 9.68 mq.<br>RS1<br>10.92 ml.<br>a1<br>10.92 ml.<br>b1                                |



|                      |        |       |       |       |
|----------------------|--------|-------|-------|-------|
| PROGRESSIVE TERRENO  | -20.01 | -6.09 | 11.20 | 19.99 |
| PARZIALI TERRENO     | 13.92  | 17.29 | 8.79  |       |
| QUOTE TERRENO        | 10.29  | 10.26 | 10.21 | 10.24 |
| PROGRESSIVE PROGETTO | -13.16 | -6.97 | 10.40 | 12.90 |
| PARZIALI PROGETTO    | 0.76   | 3.68  | 0.50  | 0.75  |
| QUOTE PROGETTO       | 10.28  | 9.77  | 10.21 | 10.22 |

