

IL CONCEDENTE

IL CONCESSIONARIO



AUTOSTRADA REGIONALE CISPADANA DAL CASELLO DI REGGIOLO-ROLO SULLA A22 AL CASELLO DI FERRARA SUD SULLA A13

CODICE C.U.P. E81B08000060009

PROGETTO DEFINITIVO


ASSE AUTOSTRADALE (COMPRESIVO DEGLI INTERVENTI LOCALI)

PROGETTAZIONE STRADALE

VIABILITA' DI COLLEGAMENTO

C 11 (EX FE04) - TANGENZIALE OVEST DI FERRARA

SEZIONI TRASVERSALI ROTATORIE



IL PROGETTISTA

Ing. Antonio De Fazio
Albo Ing. Prov. Bologna n°3696



RESPONSABILE INTEGRAZIONE
PRESTAZIONI SPECIALISTICHE

Ing. Emilio Salsi
Albo Ing. Reggio Emilia n° 945



IL CONCESSIONARIO

Autostrada Regionale
Cispadana S.p.A.
IL PRESIDENTE
Graziano Pattuzzi

G					
F					
E					
D					
C					
B					
A	17.04.2012	EMISSIONE	Azzolini	De Fazio	Salsi
REV.	DATA	DESCRIZIONE	REDAZIONE	CONTROLLO	APPROVAZIONE

IDENTIFICAZIONE ELABORATO

NUM. PROGR.	FASE	LOTTO	GRUPPO	CODICE OPERA WBS	TRATTO OPERA	AMBITO	TIPO ELABORATO	PROGRESSIVO	REV.
1500	PD	0	C11	CCS11	0	SD	SZ	02	A

DATA: MAGGIO 2012

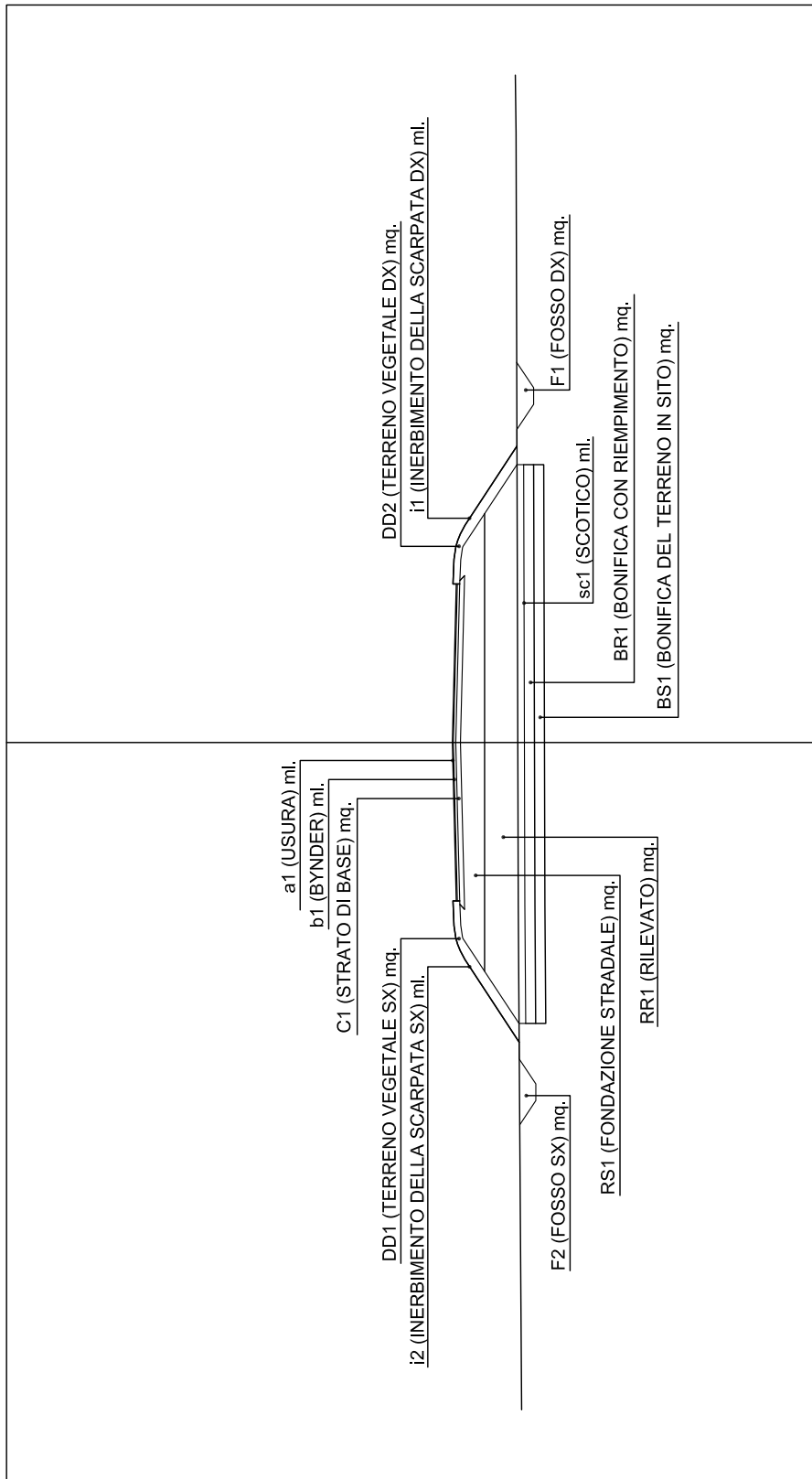
SCALA: 1:200

LEGENDA DELLE VOCI PER IL COMPUTO DEI MOVIMENTI TERRA

PROFILO NOME_ASSE

SEZIONE NUMERO_SEZIONE

PROGRESSIVA PROGRESSIVA

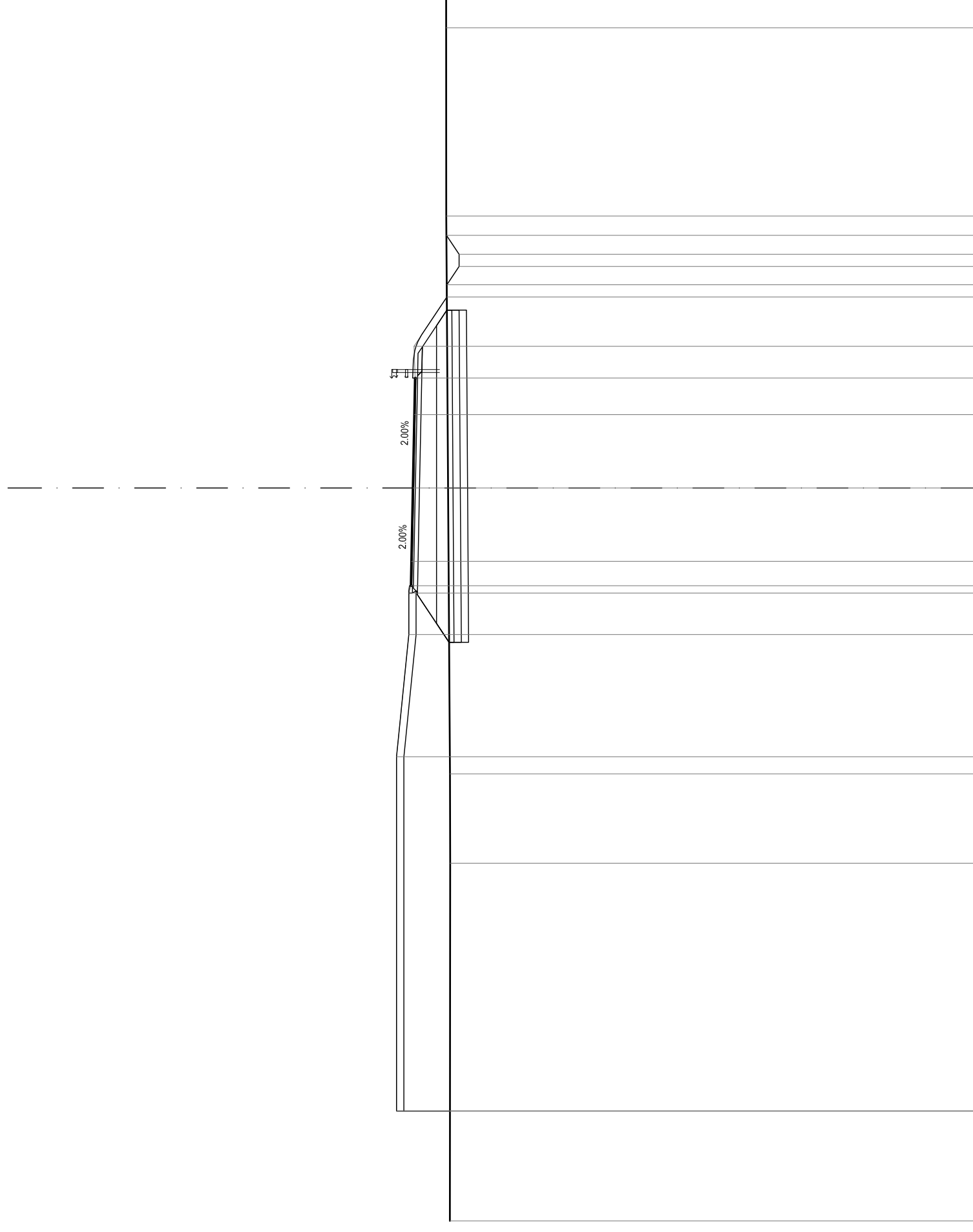


QUOTA_RIFERIMENTO SCALA_X
 SCALA_Y

SEZIONI MOVIMENTO TERRA

CCS11-ROTATORIA R1

SEZIONE B-3
PROGRESSIVA 35.63

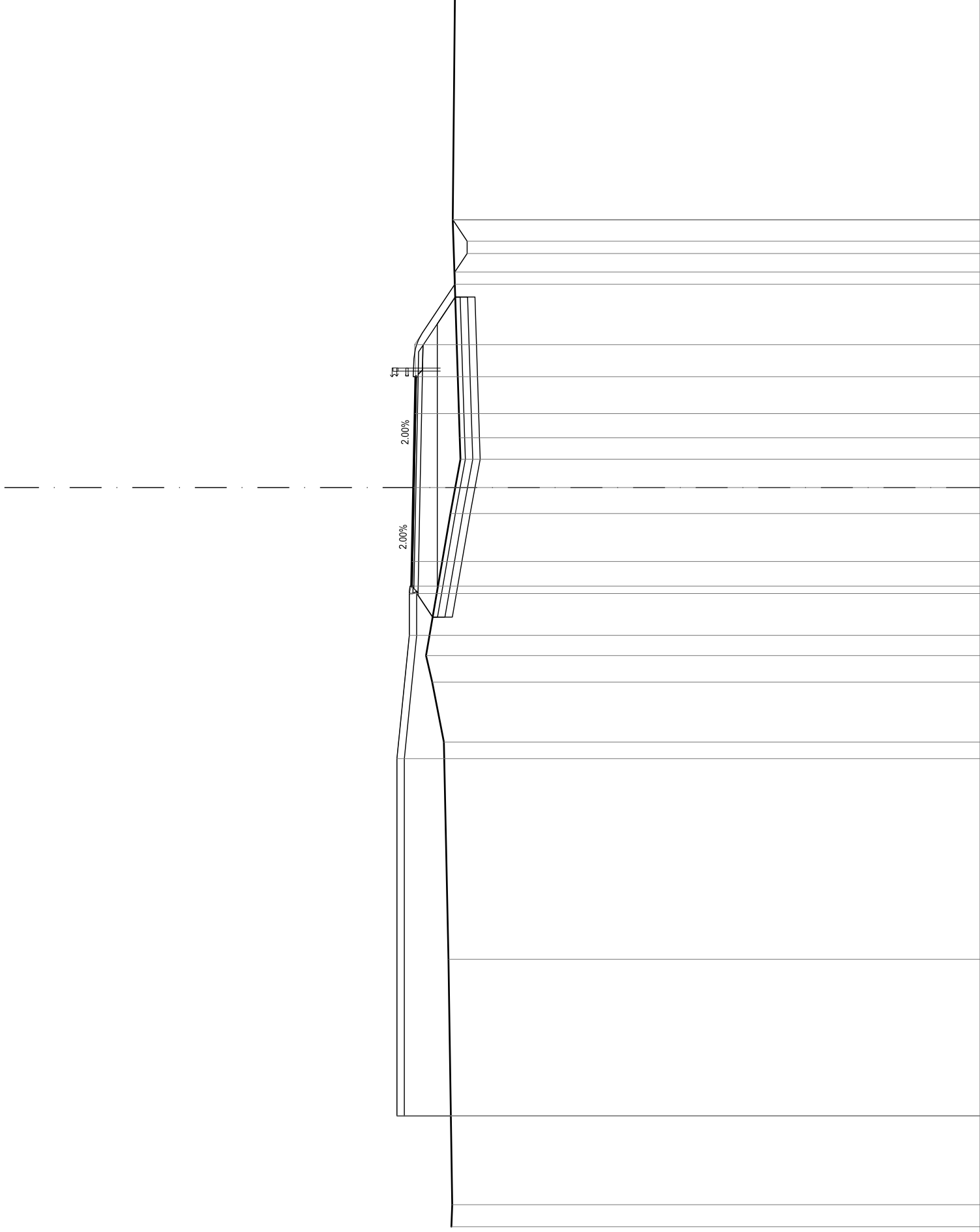


- BONIFICA CON RIPIIMENTO
- BR1 4.07 mq.
- BONIFICA IN SITO
- BS1 4.08 mq.
- BASE
- C1 1.51 mq.
- TERRENO VEGETALE
- DD1 0.88 mq.
- VEGETALE ROTATORIA
- DR1 6.38 mq.
- FOSSO
- F1 0.65 mq.
- RILEVATO SOTT. ARGINELLI
- RA1 0.16 mq.
- RIPIIMENTO ROT.
- RP1 36.51 mq.
- RILEVATO
- RR1 6.06 mq.
- RILEVATO SOTTOFONDAZIONE
- RS1 7.65 mq.
- USURA
- a1 8.50 ml.
- BINDER
- b1 8.50 ml.
- INERBIMENTO
- i1 3.70 ml.
- INERBIMENTO ROT.
- ir1 21.22 ml.
- SCOTICO
- sc1 13.59 ml.

-11
200
200

PROGRESSIVE TERRENO	10.48	10.47	10.48	11.70	11.14	10.63	10.63	10.64	20.00
PARZIALI TERRENO		14.64	3.66		22.84		7.70	1.16	
QUOTE TERRENO	10.48	10.47	10.48	11.70	11.14	10.63	10.63	10.64	20.00
PROGRESSIVE PROGETTO	12.67	12.67	12.67	12.06	12.00	11.94	11.91	11.95	10.62
PARZIALI PROGETTO		14.50	5.00		3.00	3.00	1.50	1.30	0.77
QUOTE PROGETTO	12.67	12.67	12.67	12.06	12.00	11.94	11.91	11.95	10.62
PROGRESSIVE TERRENO	12.67	12.17	12.17	12.08	12.00	11.94	11.91	11.95	10.62
PARZIALI TERRENO		14.50	5.00		3.00	3.00	1.50	1.30	0.77
QUOTE TERRENO	12.67	12.17	12.17	12.08	12.00	11.94	11.91	11.95	10.62
PROGRESSIVE PROGETTO	12.67	12.17	12.17	12.08	12.00	11.94	11.91	11.95	10.62
PARZIALI PROGETTO		14.50	5.00		3.00	3.00	1.50	1.30	0.77
QUOTE PROGETTO	12.67	12.17	12.17	12.08	12.00	11.94	11.91	11.95	10.62

SEZIONE B-4
PROGRESSIVA 48.07

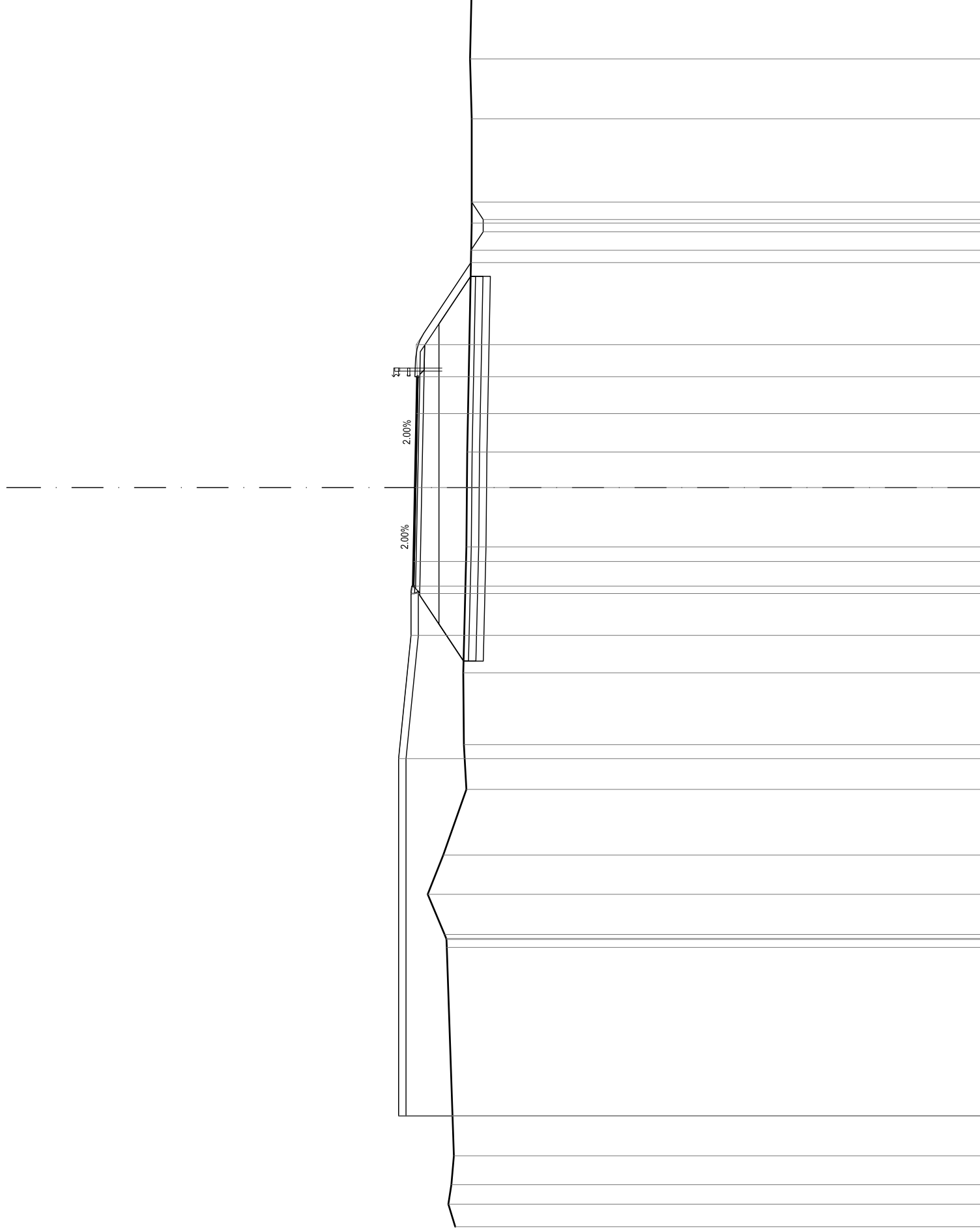


- BONIFICA CON RIPIEPIIMENTO
- BR1 3.90 mq.
- BONIFICA IN SITO
- BS1 3.90 mq.
- BASE
- C1 1.51 mq.
- TERRENO VEGETALE
- DD1 1.04 mq.
- VEGETALE ROTATORIA
- DR1 6.38 mq.
- FOSSO
- F1 0.73 mq.
- RILEVATO SOTT. ARGINELLI
- RA1 0.16 mq.
- RIPIEPIIMENTO ROT.
- RP1 31.38 mq.
- RILEVATO
- RR1 7.54 mq.
- RILEVATO SOTTOFONDAZIONE
- RS1 7.52 mq.
- USURA
- a1 8.50 ml.
- BINDER
- b1 8.50 ml.
- INERBIMENTO
- i1 4.22 ml.
- INERBIMENTO ROT.
- ir1 21.22 ml.
- SCOTICO
- sc1 13.10 ml.

-11
200

PROGRESSIVE TERRENO	30.00	29.11	-19.15	-10.33	-7.90	-6.82	10.76	10.58	10.43	10.32	10.40	10.88	20.00
PARZIALI TERRENO	0.89		9.96	8.82	2.43	1.08	5.77	2.20	0.87	8.84	9.14		
QUOTE TERRENO	10.46	10.43	10.58	10.76	11.24	11.49	12.17	12.17	12.08	12.06	11.94	11.91	11.95
PROGRESSIVE PROGETTO	-25.50	-25.50	-11.00	-6.00	-3.00	3.00	3.00	3.00	3.00	3.00	1.50	1.30	2.45
PARZIALI PROGETTO			14.50	5.00	1.70	0.30	1.00	3.00	0.50	0.88	0.50	0.75	0.50
QUOTE PROGETTO	12.67	10.48	12.67	12.17	12.17	12.08	12.06	12.00	11.94	11.91	11.95	11.95	11.95

SEZIONE B-6
PROGRESSIVA 80.11

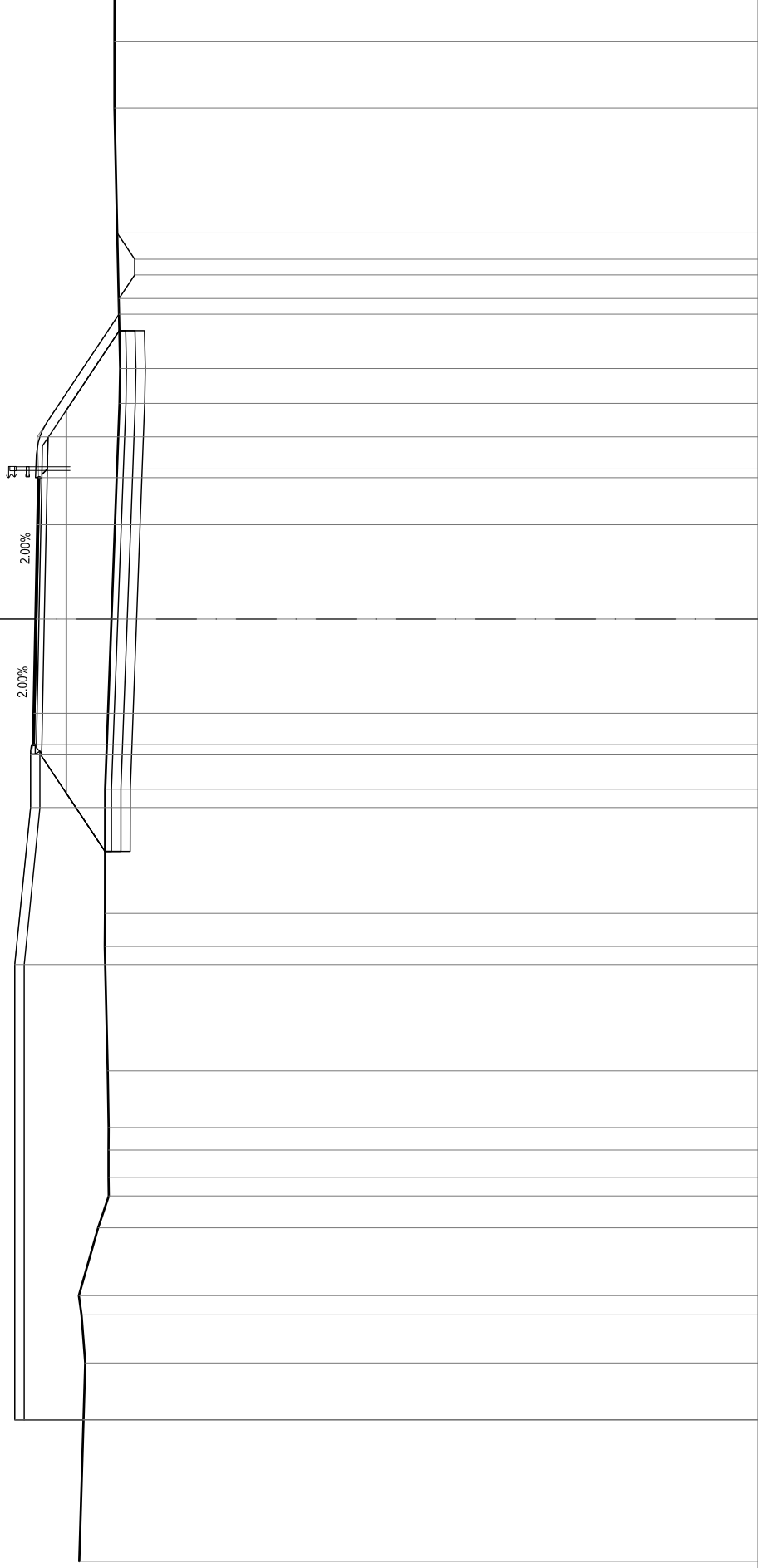


- BONIFICA CON RIPIIMENTO
- BR1 4.69 mq.
- BONIFICA IN SITO
- BS1 4.68 mq.
- BASE
- C1 1.51 mq.
- TERRENO VEGETALE
- DD1 1.35 mq.
- VEGETALE ROTATORIA
- DR1 6.38 mq.
- FOSSO
- F1 0.56 mq.
- RILEVATO SOTT. ARGINELLI
- RA1 0.16 mq.
- RIPIIMENTO ROT.
- RP1 36.29 mq.
- RILEVATO
- RR1 15.95 mq.
- RILEVATO SOTTOFONDAZIONE
- RS1 7.65 mq.
- USURA
- a1 8.50 ml.
- BINDER
- b1 8.50 ml.
- INERBIMENTO
- i1 5.28 ml.
- INERBIMENTO ROT.
- ir1 21.22 ml.
- SCOTICO
- sc1 15.62 ml.

-11
200
200

PROGRESSIVE TERRENO	10.37	10.65	10.53	10.42	10.37	10.71	10.72	10.74	10.80	11.49	10.85	10.04	9.92	12.06	12.17	12.08	12.17	11.94	11.91	11.95	9.73	9.73	9.73	9.23	9.23	9.70	9.70	9.71	9.71	
PARZIALI TERRENO	0.91	0.80	1.17	8.45	0.33	0.04	0.16	1.63	1.59	2.67	1.81	2.92	5.11	3.86	9.29	4.23	2.43	2.60	4.50	5.80	9.13	9.63	10.38	10.88	10.38	10.74	10.74	10.74	20.00	
QUOTE TERRENO	10.37	10.65	10.53	10.42	10.71	10.72	10.74	10.80	11.49	10.85	10.04	9.92	12.06	12.17	12.08	12.17	11.94	11.91	11.95	9.73	9.73	9.73	9.23	9.23	9.70	9.70	9.71	9.71	9.71	
PROGRESSIVE PROGETTO	10.37	10.65	10.53	10.42	10.71	10.72	10.74	10.80	11.49	10.85	10.04	9.92	12.06	12.17	12.08	12.17	11.94	11.91	11.95	9.73	9.73	9.73	9.23	9.23	9.70	9.70	9.71	9.71	9.71	
PARZIALI PROGETTO	0.91	0.80	1.17	8.45	0.33	0.04	0.16	1.63	1.59	2.67	1.81	2.92	5.11	3.86	9.29	4.23	2.43	2.60	4.50	5.80	9.13	9.63	10.38	10.88	10.38	10.74	10.74	10.74	20.00	
QUOTE PROGETTO	10.37	10.65	10.53	10.42	10.71	10.72	10.74	10.80	11.49	10.85	10.04	9.92	12.06	12.17	12.08	12.17	11.94	11.91	11.95	9.73	9.73	9.73	9.23	9.23	9.70	9.70	9.71	9.71	9.71	9.71

SEZIONE B-10
PROGRESSIVA 144.20



- BONIFICA CON RIPIIMENTO
- BR1 4.98 mq.
- BONIFICA IN SITO
- BS1 4.97 mq.
- BASE
- C1 1.51 mq.
- TERRENO VEGETALE
- DD1 1.56 mq.
- VEGETALE ROTATORIA
- DR1 6.39 mq.
- FOSSO
- F1 0.71 mq.
- RILEVATO SOTT. ARGINELLI
- RA1 0.16 mq.
- RIPIIMENTO ROT.
- RP1 46.01 mq.
- RILEVATO
- RR1 21.17 mq.
- RILEVATO SOTTOFONDAZIONE
- RS1 7.66 mq.
- USURA
- a1 8.50 ml.
- BINDER
- b1 8.50 ml.
- INERBIMENTO
- i1 5.97 ml.
- INERBIMENTO ROT.
- ir1 21.22 ml.
- SCOTICO
- sc1 16.59 ml.

-11
200
200

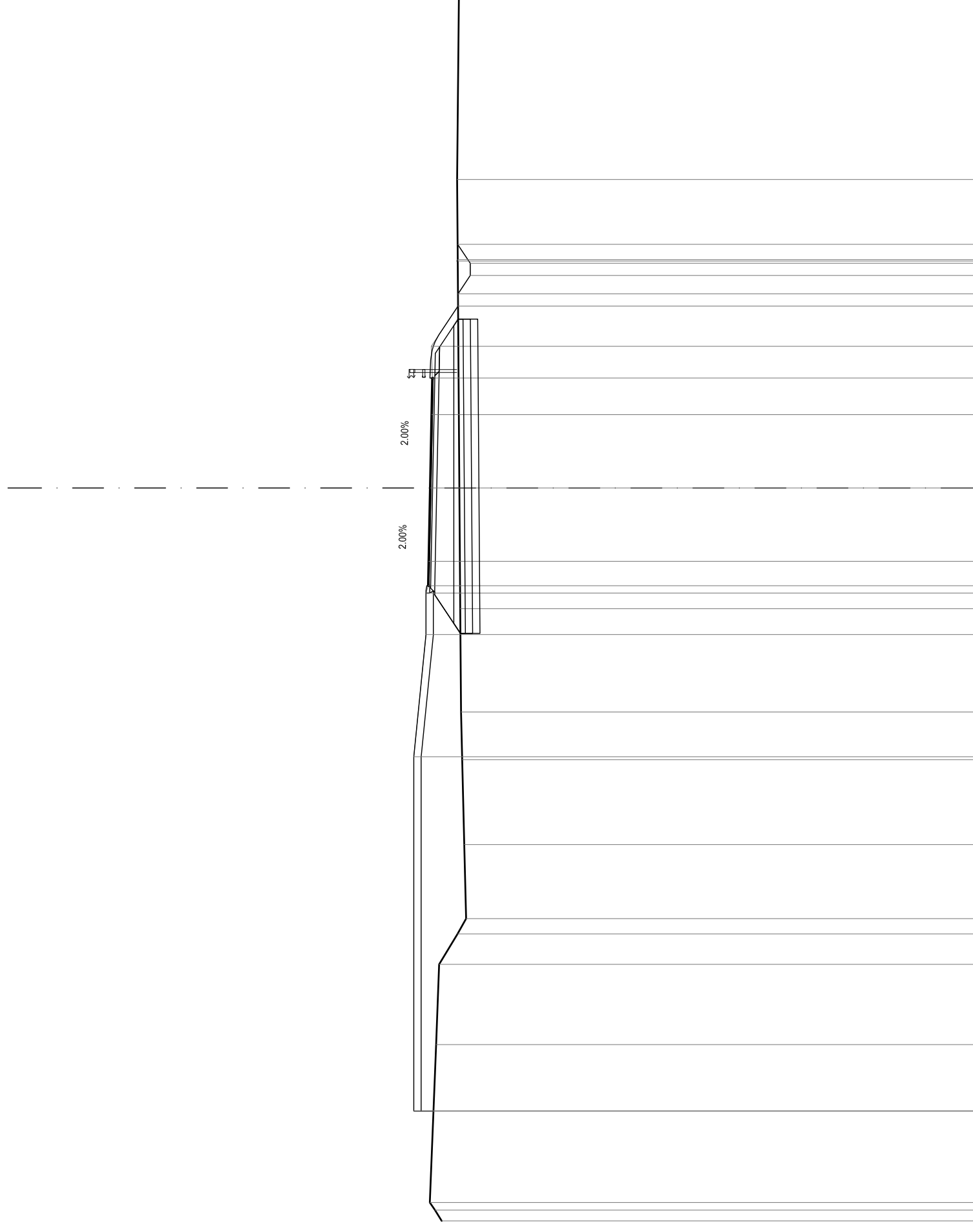
PROGRESSIVE TERRENO	PARZIALI TERRENO	QUOTE TERRENO	PROGRESSIVE PROGETTO	PARZIALI PROGETTO	QUOTE PROGETTO
30.00	6.31	10.62	-25.50	12.48	12.67
23.69	1.53	10.42	-22.16	10.54	
22.16	0.61	10.63	-21.55	10.63	
19.38	2.17	10.01	-19.38	10.01	
18.37	0.59	9.67	-18.37	9.67	
17.78	0.87	9.68	-17.78	9.68	
16.91	0.72	9.68	-16.91	9.68	
16.19	1.80	9.71	-14.39	9.71	
10.43	1.06	9.80	-11.00	12.67	
9.79	3.95	9.79	-6.00	12.17	
9.41	2.09	9.41	5.00	12.17	
4.78	2.09	9.41	1.70	12.17	
4.78	2.09	9.41	0.30	12.08	
6.87	1.11	9.33	1.00	12.08	
7.98	3.91	9.31	3.00	12.06	
9.35	0.50	9.35	3.00	12.00	
9.35	0.50	9.35	1.50	11.94	
9.35	0.75	9.35	1.50	11.91	
10.21	0.50	9.71	1.30	11.91	
10.96	0.50	10.96	3.00	11.94	
11.46	0.50	11.46	3.00	11.94	
12.29	0.83	12.29	3.00	11.94	
9.41	0.83	9.41	1.30	11.91	
8.85	0.75	8.85	1.50	11.91	
8.85	0.50	8.85	1.30	11.91	
9.49	2.13	9.49	1.30	11.91	
16.27	2.13	9.49	3.00	11.94	
18.40	1.60	9.49	3.00	11.94	
20.00	1.60	9.49	3.00	11.94	

SEZIONI MOVIMENTO TERRA

CCS11-ROTATORIA R2

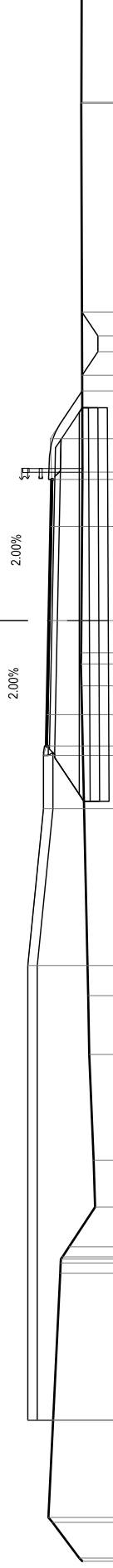
- BONIFICA CON RIPIEPIIMENTO
- BR1 3.86 mq.
- BONIFICA IN SITO
- BS1 3.86 mq.
- BASE
- C1 1.50 mq.
- TERRENO VEGETALE
- DD1 0.73 mq.
- VEGETALE ROTATORIA
- DR1 6.37 mq.
- RILEVATO SOTT. ARGINELLI
- RA1 0.17 mq.
- RIPIEPIIMENTO ROT.
- RP1 25.71 mq.
- RILEVATO
- RR1 2.79 mq.
- RILEVATO SOTTOFONDAZIONE
- RS1 7.67 mq.
- USURA
- a1 8.50 ml.
- BINDER
- b1 8.50 ml.
- INERBIMENTO
- i1 3.25 ml.
- INERBIMENTO ROT.
- ir1 21.22 ml.
- SCOTTICO
- sc1 12.86 ml.

SEZIONE E-5
PROGRESSIVA 64.08



PROGRESSIVE TERRENO	11.82	12.09	12.30	12.05	12.28	11.92	11.17	10.82	10.90	10.98	11.02	12.46	12.37	12.35	12.29	12.23	12.20	12.25	11.15	10.65	10.65	11.17
PARZIALI TERRENO	0.44	0.31	0.31	6.47	3.28	1.25	0.62	3.03	3.48	1.95	4.23	11.06	4.30	4.00	3.00	3.00	1.50	1.30	1.65	0.50	0.75	0.77
QUOTE TERRENO	11.82	12.09	12.30	12.05	12.28	11.92	11.17	10.82	10.90	10.98	11.02	12.46	12.37	12.35	12.29	12.23	12.20	12.25	11.15	10.65	10.65	11.17
PROGRESSIVE PROGETTO	-25.50	-25.50	-25.50	-25.50	-25.50	-25.50	-25.50	-25.50	-25.50	-25.50	-25.50	-25.50	-25.50	-25.50	-25.50	-25.50	-25.50	-25.50	-25.50	-25.50	-25.50	-25.50
PARZIALI PROGETTO	0.44	0.31	0.31	6.47	3.28	1.25	0.62	3.03	3.48	1.95	4.23	11.06	4.30	4.00	3.00	3.00	1.50	1.30	1.65	0.50	0.75	0.77
QUOTE PROGETTO	11.82	12.09	12.30	12.05	12.28	11.92	11.17	10.82	10.90	10.98	11.02	12.46	12.37	12.35	12.29	12.23	12.20	12.25	11.15	10.65	10.65	11.17

SEZIONE E-6
PROGRESSIVA 80.09



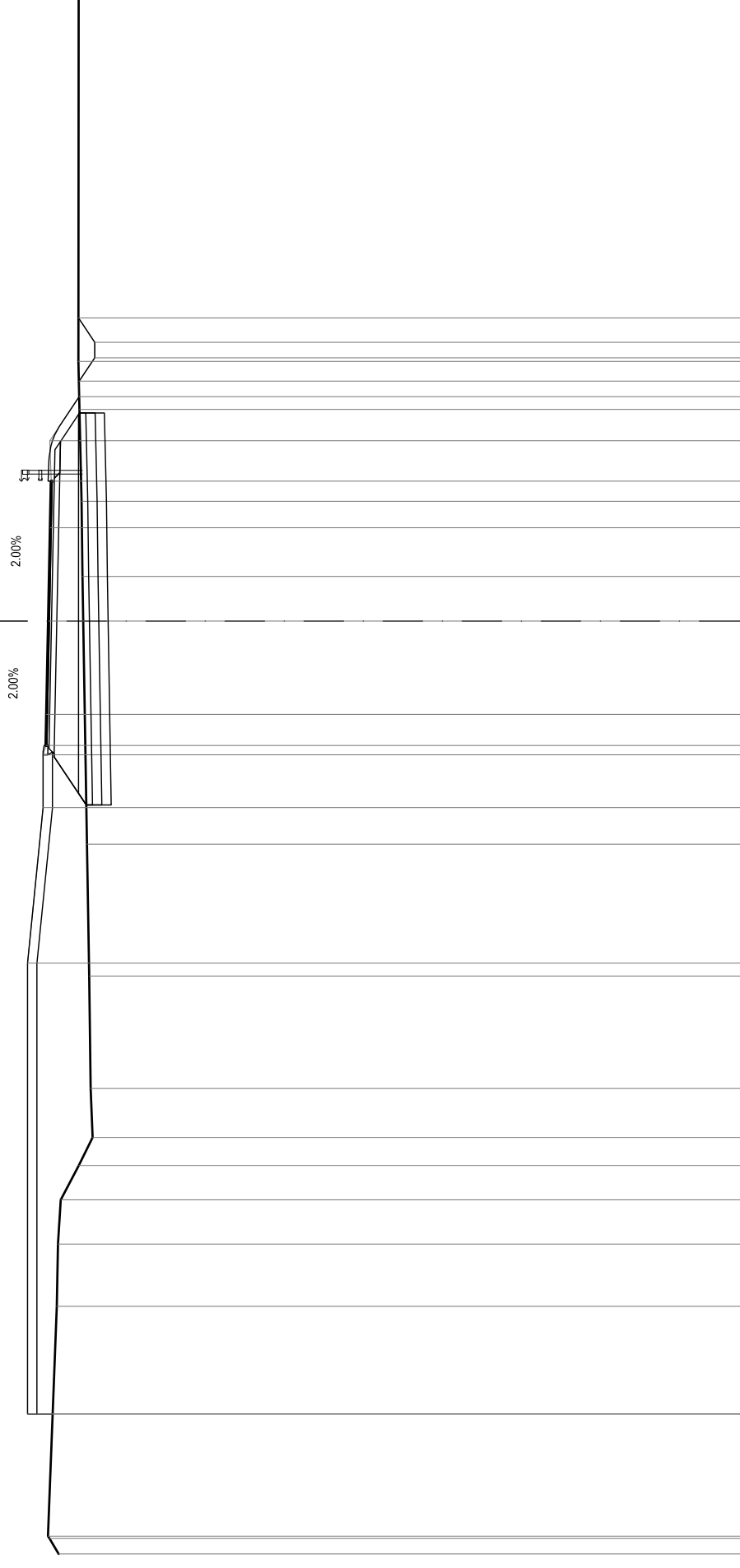
- BONIFICA CON RIEMPIMENTO
- BR1 3.76 mq.
- BONIFICA IN SITO
- BS1 3.77 mq.
- BASE
- C1 1.50 mq.
- TERRENO VEGETALE
- DD1 0.68 mq.
- VEGETALE ROTATORIA
- DR1 6.37 mq.
- FOSSO
- F1 0.63 mq.
- RILEVATO SOTT. ARGINELLI
- RA1 0.17 mq.
- RIEMPIMENTO ROT.
- RP1 25.94 mq.
- RILEVATO
- RR1 1.06 mq.
- RILEVATO SOTTOFONDAZIONE
- RS1 7.67 mq.
- USURA
- a1 8.50 ml.
- BINDER
- b1 8.50 ml.
- INERBIMENTO
- l1 3.11 ml.
- INERBIMENTO ROT.
- lr1 21.22 ml.
- SCOTTICO
- sc1 12.55 ml.

-10
200

PROGRESSIVE TERRENO	11.23	11.32	12.17	12.30	12.96	-25.50	11.04	11.01	10.86	10.82	11.93	11.26	11.27	11.26	12.29	12.23	12.20	12.25	11.23	11.23	7.83	11.23	0.75	8.58	10.73	0.50	10.73	11.24	0.76	9.84	11.25	11.25	20.00		
PARZIALI TERRENO	0.10	1.14	0.15	7.79	0.33	0.07	0.13	0.32	1.26	1.50	3.37	1.88	9.88	5.76	3.00	1.50	1.30	1.53	11.76	3.47	11.26	16.49	16.53	11.25	11.25	16.49	16.53	11.25	11.25	20.00					
QUOTE TERRENO	11.23	12.17	12.30	12.96	11.93	11.92	11.86	11.86	10.82	10.86	11.01	11.04	11.93	11.26	12.29	12.23	12.20	12.25	11.23	11.23	7.83	11.23	0.75	8.58	10.73	0.50	10.73	11.24	0.76	9.84	11.25	11.25	20.00		
PROGRESSIVE PROGETTO	11.23	12.17	12.30	12.96	11.93	11.92	11.86	11.86	10.82	10.86	11.01	11.04	11.93	11.26	12.29	12.23	12.20	12.25	11.23	11.23	7.83	11.23	0.75	8.58	10.73	0.50	10.73	11.24	0.76	9.84	11.25	11.25	20.00		
PARZIALI PROGETTO	0.10	1.14	0.15	7.79	0.33	0.07	0.13	0.32	1.26	1.50	3.37	1.88	9.88	5.76	3.00	1.50	1.30	1.53	11.76	3.47	11.26	16.49	16.53	11.25	11.25	16.49	16.53	11.25	11.25	20.00					
QUOTE PROGETTO	11.23	12.17	12.30	12.96	11.93	11.92	11.86	11.86	10.82	10.86	11.01	11.04	11.93	11.26	12.29	12.23	12.20	12.25	11.23	11.23	7.83	11.23	0.75	8.58	10.73	0.50	10.73	11.24	0.76	9.84	11.25	11.25	20.00		

SEZIONE E-7
PROGRESSIVA 96.11

- BONIFICA CON RIPIEMLTO
- BR1 3.79 mq.
- BONIFICA IN SITO
- BS1 3.77 mq.
- BASE
- C1 1.50 mq.
- TERRENO VEGETALE
- DD1 0.65 mq.
- VEGETALE ROTATORIA
- DR1 6.37 mq.
- FOSSO
- F1 0.68 mq.
- RILEVATO SOTT. ARGINELLI
- RA1 0.17 mq.
- RIEPIEMLTO ROT.
- RP1 24.43 mq.
- RILEVATO
- RR1 1.74 mq.
- RILEVATO SOTTOFONDAZIONE
- RS1 7.67 mq.
- USURA
- a1 8.50 ml.
- BINDER
- b1 8.50 ml.
- INERBIMTO
- 11 2.98 ml.
- INERBIMTO ROT.
- ir1 21.22 ml.
- SCOTTICO
- sc1 12.61 ml.

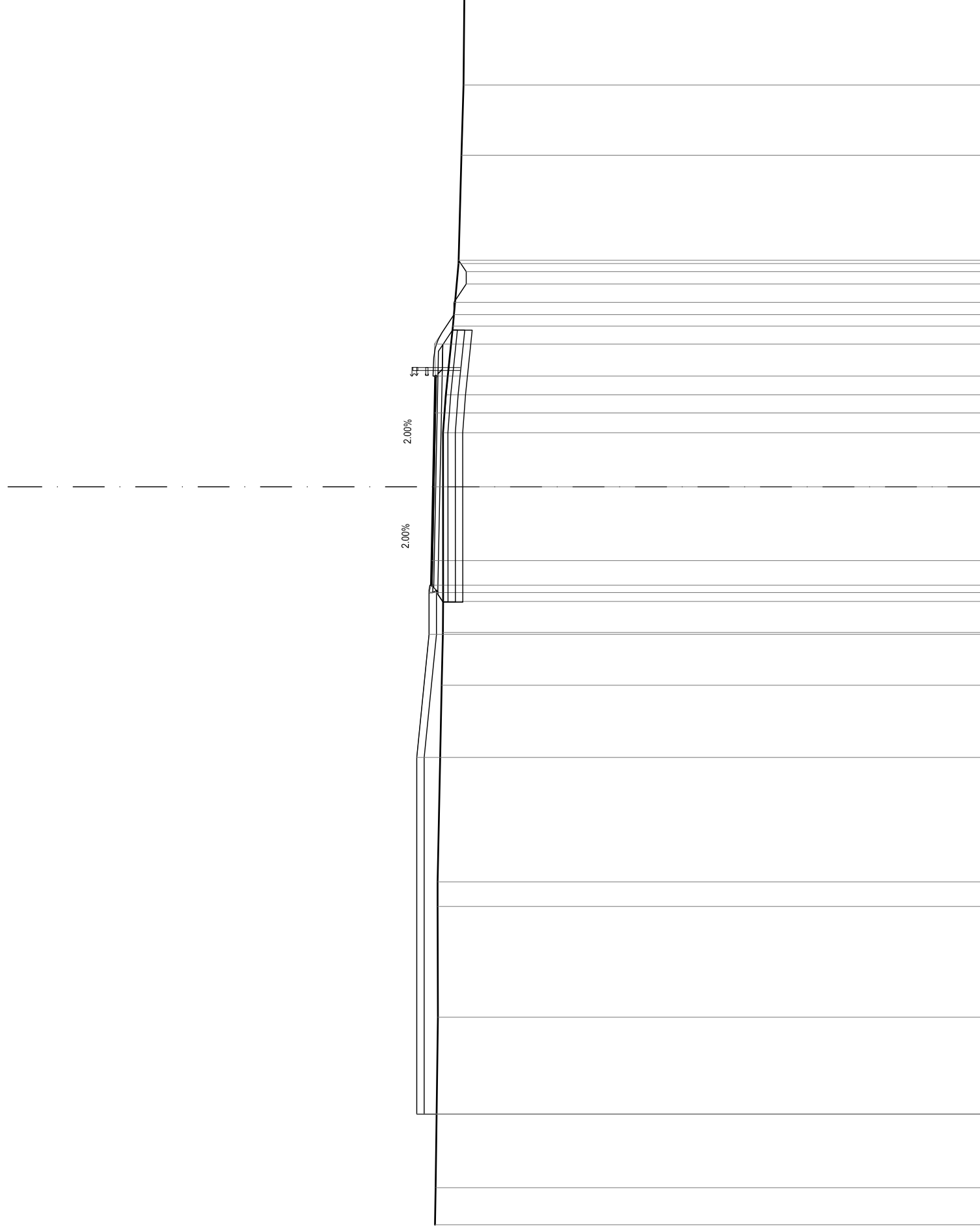


-10
200

PROGRESSIVE TERRENO	PROGRESSIVE PROGETTO	QUOTE TERRENO	QUOTE PROGETTO
11.32	11.30	0.02	0.02
11.30	11.30	0.00	0.00
11.29	11.30	0.01	0.01
11.22	11.30	0.08	0.08
8.35	11.30	3.00	3.00
6.81	11.29	4.48	4.48
3.85	11.23	7.38	7.38
1.44	11.20	9.76	9.76
11.06	12.29	11.23	11.23
11.05	12.29	11.24	11.24
4.25	12.23	8.00	8.00
-7.17	12.20	19.37	19.37
-11.42	12.20	23.59	23.59
10.98	12.23	11.25	11.25
10.93	12.23	11.30	11.30
-15.03	12.25	27.28	27.28
10.87	12.25	11.38	11.38
-16.61	12.25	27.44	27.44
-17.51	12.25	28.76	28.76
-18.61	12.25	29.86	29.86
-20.04	12.25	31.29	31.29
11.98	12.25	10.27	10.27
12.02	12.25	10.23	10.23
22.04	12.25	10.21	10.21
2.00	12.25	12.25	12.25
1.43	12.25	10.82	10.82
1.89	12.25	10.36	10.36
11.32	12.25	10.93	10.93
10.87	12.25	11.38	11.38
11.32	12.25	10.55	10.55
10.93	12.25	11.32	11.32
3.61	12.25	18.64	18.64
10.93	12.25	11.32	11.32
11.58	12.25	10.67	10.67
1.58	12.25	10.67	10.67
4.25	12.25	18.00	18.00
8.61	12.25	22.26	22.26
2.41	12.25	14.84	14.84
2.96	12.25	15.29	15.29
1.54	12.25	10.71	10.71
20.00	12.25	11.25	11.25

BONIFICA CON RIPIEPIIMENTO
 BR1 3.33 mq.
 BONIFICA IN SITO
 BS1 3.32 mq.
 BASE
 C1 1.50 mq.
 TERRENO VEGETALE
 DD1 0.55 mq.
 VEGETALE ROTATORIA
 DR1 6.37 mq.
 FOSSEO
 F1 0.39 mq.
 RILEVATO SOTT. ARGINELLI
 RA1 0.17 mq.
 RIPIEPIIMENTO ROT.
 RP1 10.86 mq.
 RILEVATO SOTTOFONDAZIONE
 RS1 1.82 mq.
 USURA
 a1 8.50 ml.
 BINDER
 b1 8.50 ml.
 INERBIMENTO
 i1 2.71 ml.
 INERBIMENTO ROT.
 ir1 21.22 ml.
 SCOTTICO
 sc1 11.07 ml.

SEZIONE E-8
PROGRESSIVA 112.13

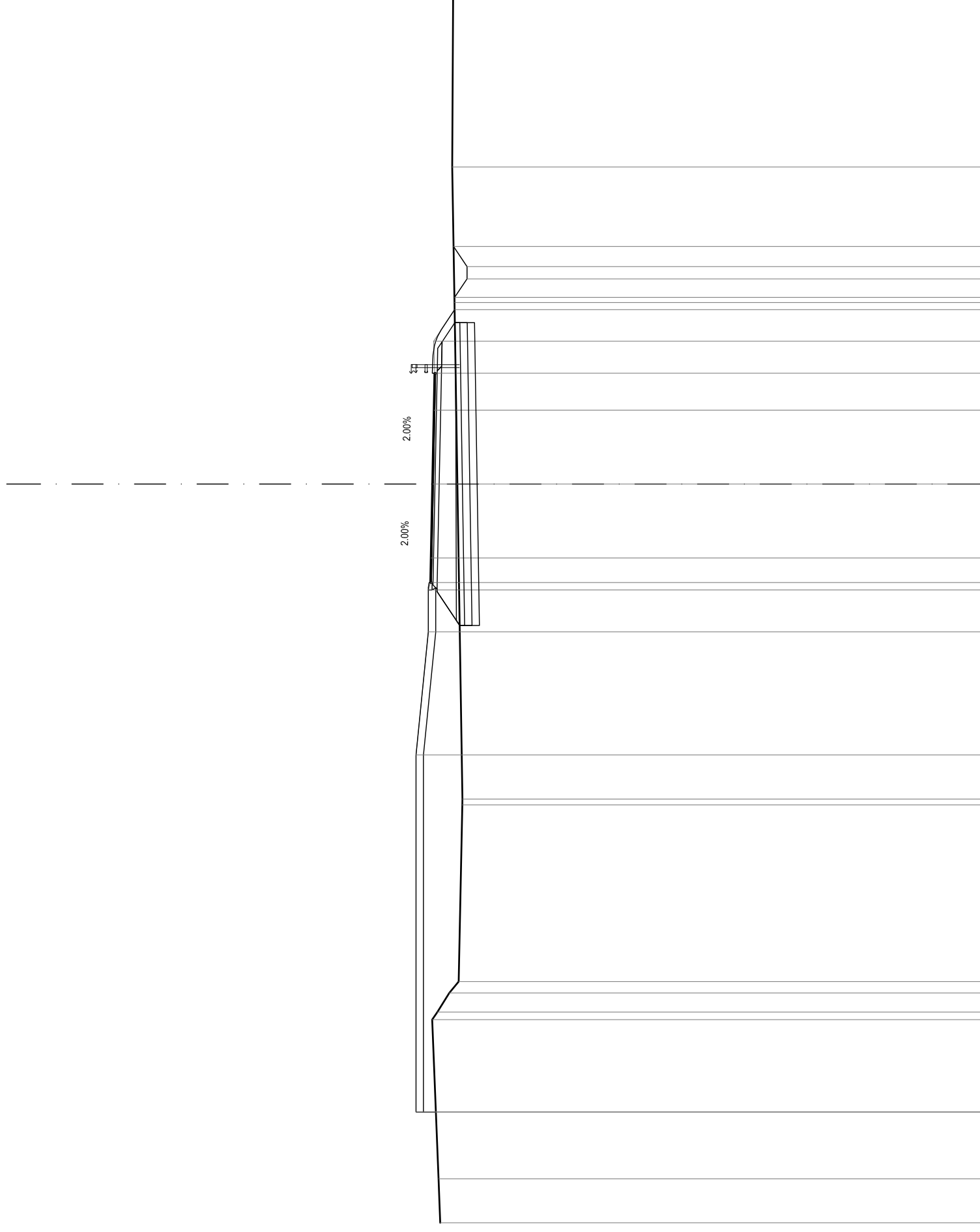


-10
 200
 200

PROGRESSIVE TERRENO	30.00	-28.50	-21.57	-17.06	-16.06	-11.00	-8.07	-5.92	-4.66	2.20	3.74	6.53	9.08	13.48	16.33	20.00
PARZIALI TERRENO	1.50	6.93	4.51	1.00	7.99	2.15	1.26	6.88	1.54	2.79	2.55	4.40	2.85	3.67		
QUOTE TERRENO	12.22	12.19	12.10	12.11	12.11	11.95	11.90	11.89	11.78	11.90	11.78	11.49	11.26	11.14	11.06	11.02
PROGRESSIVE PROGETTO	-25.50	-25.50	-11.00	5.00	12.46	12.37	12.35	12.29	12.23	12.20	12.25	11.45	11.45	11.45	10.95	10.95
PARZIALI PROGETTO	14.50	1.70	0.30	1.00	3.00	3.00	3.00	4.50	1.50	1.30	1.20	0.50	0.75	0.50	0.50	0.46
QUOTE PROGETTO	12.96	12.15	12.96	12.46	12.37	12.35	12.29	12.23	12.20	12.25	11.45	11.45	11.45	11.06	11.02	

BONIFICA CON RIPIEMMENTO
 BR1 3,68 mq.
 BONIFICA IN SITO
 BS1 3,69 mq.
 BASE
 C1 1,50 mq.
 TERRENO VEGETALE
 DD1 0,60 mq.
 VEGETALE ROTATORIA
 DR1 6,37 mq.
 FOSSO
 F1 0,67 mq.
 RILEVATO SOTT. ARGINELLI
 RA1 0,17 mq.
 RIPIEMMENTO ROT.
 RP1 24,23 mq.
 RILEVATO
 RR1 0,66 mq.
 RILEVATO SOTTOFONDAZIONE
 RS1 7,43 mq.
 USURA
 a1 8,50 ml.
 BINDER
 b1 8,50 ml.
 INERBIMENTO
 I1 2,81 ml.
 INERBIMENTO ROT.
 ir1 21,22 ml.
 SCOTTICO
 sc1 12,29 ml.

SEZIONE E-10
PROGRESSIVA 144.17



-10
 200
 200

PROGRESSIVE TERRENO	30.00	28.21	12.05	11.98	12.96	12.15	12.96	-11.00	12.46	12.46	12.37	12.35	12.29	12.23	12.20	12.25	11.39	11.39	7.08	11.40	7.37	12.88	11.49	20.00	
PARZIALI TERRENO	1.79	6.46	0.31	0.77	0.47	7.17	0.24	11.08	11.08	0.24	12.30	12.09	11.61	11.23	12.30	12.05	11.08	11.08	0.31	0.77	0.47	7.17	0.24	11.08	11.08
QUOTE TERRENO	1.79	6.46	0.31	0.77	0.47	7.17	0.24	11.08	11.08	0.24	12.30	12.09	11.61	11.23	12.30	12.05	11.08	11.08	0.31	0.77	0.47	7.17	0.24	11.08	11.08
PROGRESSIVE PROGETTO	30.00	28.21	12.05	11.98	12.96	12.15	12.96	-11.00	12.46	12.46	12.37	12.35	12.29	12.23	12.20	12.25	11.39	11.39	7.08	11.40	7.37	12.88	11.49	20.00	
PARZIALI PROGETTO	1.79	6.46	0.31	0.77	0.47	7.17	0.24	11.08	11.08	0.24	12.30	12.09	11.61	11.23	12.30	12.05	11.08	11.08	0.31	0.77	0.47	7.17	0.24	11.08	11.08
QUOTE PROGETTO	1.79	6.46	0.31	0.77	0.47	7.17	0.24	11.08	11.08	0.24	12.30	12.09	11.61	11.23	12.30	12.05	11.08	11.08	0.31	0.77	0.47	7.17	0.24	11.08	11.08

