

PLANIMETRIA DI PROGETTO  
SCALA 1:500

DISEGNI DI RIFERIMENTO


DESCRIZIONE


CODICE


LEGENDA

0+100	ETOMETRICA	DIREZIONE NORD GEOGRAFICO
0+000	CHILOMETRICA	DIREZIONI
---	ASSE FERROVIARIO	
—+—	RECINZIONE FERROVIARIA	SCALA DI ACCESSO ALLA LINEA
—+—	BARRIERA ANTIRUMORE	CANCELLO DI ACCESSO
—+—	BARRIERA DI SICUREZZA TIPO N2	PORTA DI ACCESSO ALLA LINEA
—+—	BORDO LATERALE	
—+—	BARRIERA DI SICUREZZA TIPO H2	
—+—	BORDO PONTE	

PROVINCIA : Verona  
COMUNE : Verona

COMMITTENTE:  **RFI**  
RETE FERROVIARIA ITALIANA  
GRUPPO FERROVIE DELLO STATO

ALTA Sorveglianza:  **ITAFERR**  
GRUPPO FERROVIE DELLO STATO

GENERAL CONTRACTOR:  **Conorzio Iriciv Due**

INFRASTRUTTURE FERROVIARIE STRATEGICHE DEFINITE DALLA LEGGE OBIETTIVO N. 443/01  
LINEA A.V. /A.C. TORINO-VENEZIA Tratta VERONA-PADOVA  
Lotto funzionale Verona-Bivio Vicenza  
PROGETTO ESECUTIVO  
RILEVATI  
RILEVATO FERROVIARIO A.V. DAL KM 1+876,19 AL KM 2+196,68  
GENERALE  
Planimetria di progetto

PROGETTISTA	ITERATORIA	CONSORZIO	DIRETTORE LAVORI	SCALA :
IRICIV DUE	IRICIV DUE	IRICIV DUE	ING. LUCA ZACCARIA	1:500
DATA	DATA	DATA	DATA	DATA
11/17	11/17	11/17	11/17	11/17

PROGETTAZIONE:

Rev.	Descrizione	Redatto	Data	Verificato	Data	Approvato	Data
A	EMISSIONE	IRICIV DUE	11/17	IRICIV DUE	11/17	IRICIV DUE	11/17
B							
C							

CG: 8377957001 CUP: J41E1000000009 File: W:\PROGETTI\PROVA\0004.DWG  
Cod. origine: 0002

Scala di plan: TUTTI I DIRITTI DEL PRESENTE DOCUMENTO SONO RISERVATI. LA PRODUZIONE ANCHE PARZIALE È VIETATA.