PROFILO STP FANTOZZA V2

SEZIONE STP–1

PROGRESSIVA 0.00

BASE	
C1	
VEGETALE	0.32 mq.
D1	0.25 mq.
D2	0.21 mq.
Totale:	0.46 mq.
FONDAZIONE	
H1	2.77 mq.
SCAVO	
SC1	1.82 mq.
USURA	
s1	3.21 ml.
BINDER	
b1	3.41 ml.
BONIFICA	
bb1	1.27 ml.
bb2	1.55 ml.
Totale:	2.82 ml.
COMPATTAZIONE	
co1	4.62 ml.
DEMOLIZIONE SOVRASTRUTTURA	
de1	3.03 ml.
INERBIMENTO	
i1	1.31 ml.
i2	1.31 ml.
Totale:	2.62 ml.
SCOTICO RILEVATO	
sr1	1.27 ml.
sr2	1.55 ml.
Totale:	2.82 ml.

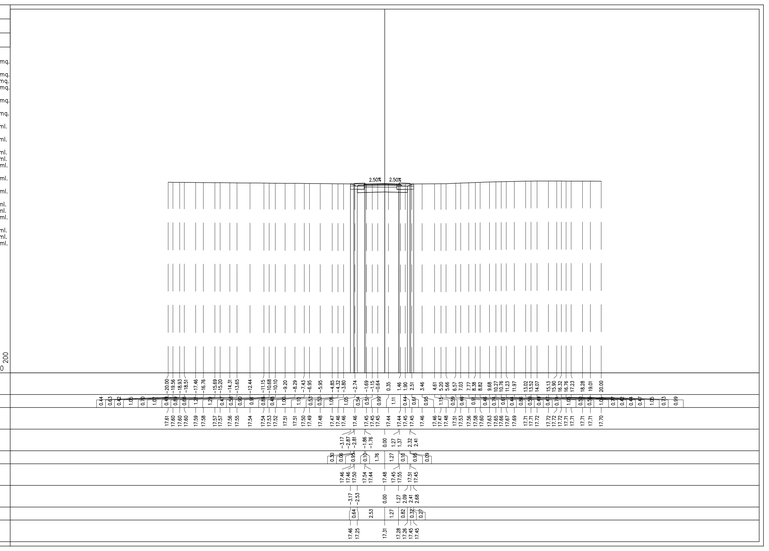

PROFILO STP FANTOZZA V2

SEZIONE STP–4

PROGRESSIVA 75.00

BASE	
C1	
VEGETALE	0.72 mq.
D1	0.35 mq.
D2	0.39 mq.
Totale:	0.74 mq.
FONDAZIONE	
H1	6.41 mq.
RILEVATO	
R1	0.15 mq.
USURA	
s1	8.68 ml.
BINDER	
b1	8.88 ml.
BONIFICA	
bb1	3.06 ml.
bb2	4.69 ml.
Totale:	7.75 ml.
COMPATTAZIONE	
co1	10.76 ml.
DEMOLIZIONE SOVRASTRUTTURA	
de1	3.01 ml.
INERBIMENTO	
i1	1.76 ml.
i2	1.61 ml.
Totale:	3.37 ml.
SCOTICO RILEVATO	
sr1	3.06 ml.
sr2	4.69 ml.
Totale:	7.75 ml.



PROFILO STP FANTOZZA V2

SEZIONE STP–2

PROGRESSIVA 25.00

BASE	
C1	
VEGETALE	0.51 mq.
D1	0.24 mq.
D2	0.16 mq.
Totale:	0.40 mq.
FONDAZIONE	
H1	4.13 mq.
SCAVO	
SC1	2.42 mq.
USURA	
s1	5.85 ml.
BINDER	
b1	6.04 ml.
BONIFICA	
bb1	1.93 ml.
bb2	2.79 ml.
Totale:	4.72 ml.
COMPATTAZIONE	
co1	6.89 ml.
DEMOLIZIONE SOVRASTRUTTURA	
de1	3.03 ml.
INERBIMENTO	
i1	1.06 ml.
i2	1.02 ml.
Totale:	2.08 ml.
SCOTICO RILEVATO	
sr1	1.93 ml.

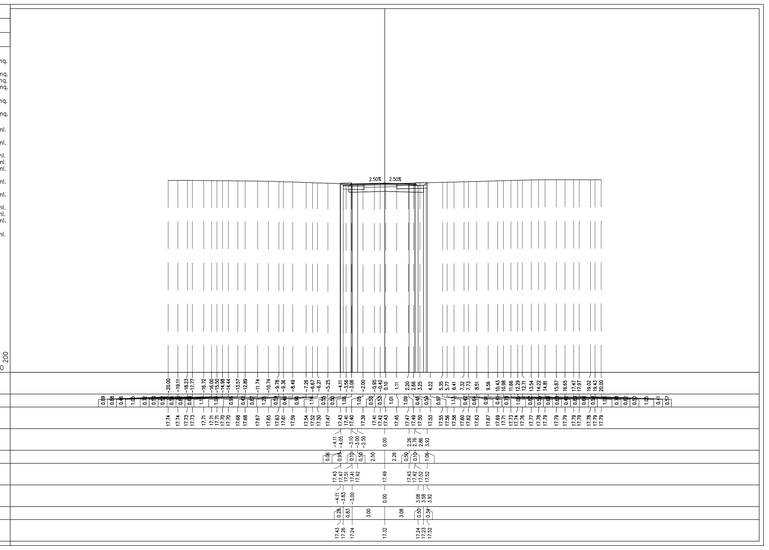

PROFILO STP FANTOZZA V2

SEZIONE – 5

PROGRESSIVA 98.50

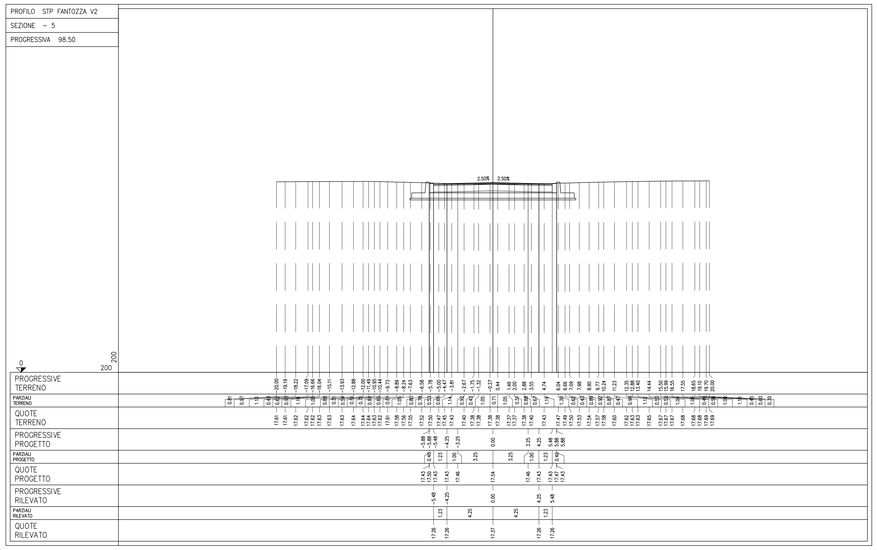

PROFILO STP FANTOZZA V2

SEZIONE STP–3

PROGRESSIVA 50.00

BASE	
C1	
VEGETALE	0.74 mq.
D1	0.25 mq.
D2	0.25 mq.
Totale:	0.50 mq.
FONDAZIONE	
H1	6.18 mq.
SCAVO	
SC1	1.58 mq.
USURA	
s1	8.68 ml.
BINDER	
b1	8.88 ml.
BONIFICA	
bb1	4.23 ml.
bb2	3.07 ml.
Totale:	7.30 ml.
COMPATTAZIONE	
co1	10.28 ml.
DEMOLIZIONE SOVRASTRUTTURA	
de1	0.58 ml.
de2	2.98 ml.
Totale:	3.56 ml.
INERBIMENTO	
i1	1.21 ml.
i2	1.21 ml.
Totale:	2.42 ml.
SCOTICO RILEVATO	
sr1	3.07 ml.
sr2	4.23 ml.
Totale:	7.30 ml.

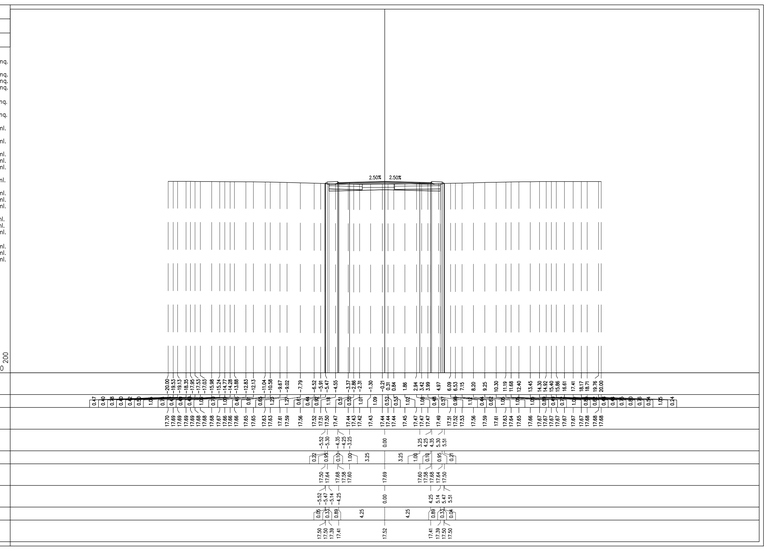

PROFILO STP FANTOZZA V2

SEZIONE – 6

PROGRESSIVA 100.00

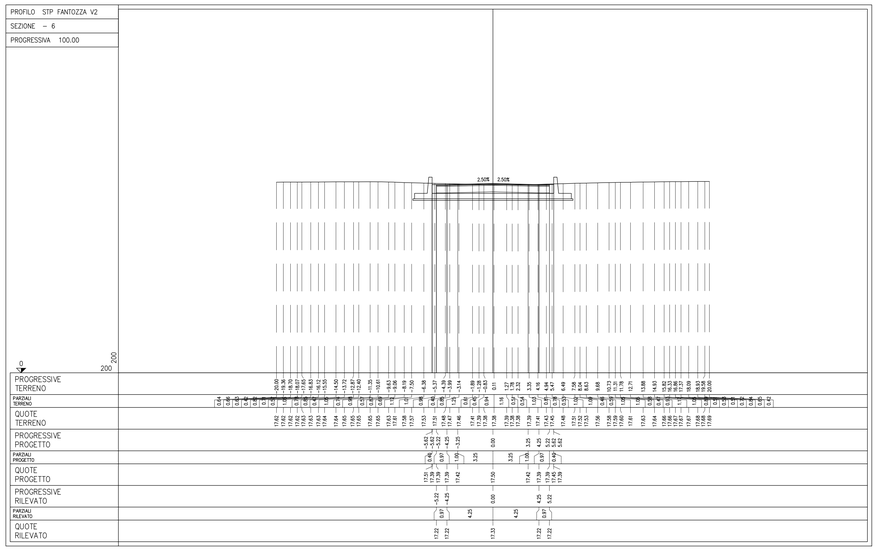

Scala di stampa 1:1

KEY-PLAN

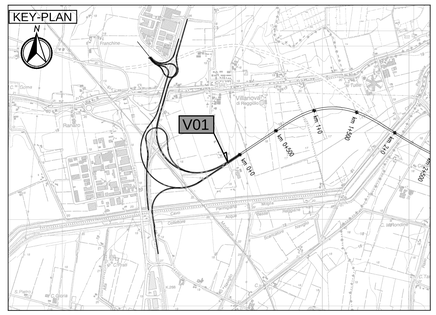

LEGENDA

ELABORATI DI RIFERIMENTO

PD_0_000_00000_0_GE_KT_01 - ELENCO NORMATIVE DI RIFERIMENTO
PD_0_000_00000_0_GE_KT_02 - VITA UTILE E CLASSI D'USO DELLE OPERE
PD_0_V00_0ST00_0_OM_ST_01 - SEZIONI TIPO - VIABILITA' CATEGORIA F2. Tavola 1/2
PD_0_V00_0ST00_0_OM_ST_02 - SEZIONI TIPO - VIABILITA' CATEGORIA F2. Tavola 2/2
PD_0_V00_VST00_0_OM_TP_04 - SOTTOVIA - PIAZZOLA IMPIANTO DI SOLLEVAMENTO

CARATTERISTICHE DEI MATERIALI

PER CARATTERISTICHE DEI MATERIALI VEDERE ELABORATO :
PD_0_000_00000_0_GE_TB_01 - TABELLA MATERIALI E CLASSI DI ESPOSIZIONE CALCESTRUZZO

NOTE

IL CONCEDENTE

Regione Emilia-Romagna

IL CONCESSIONARIO

ARC AUTOSTRADA REGIONALE CISPADANA

AUTOSTRADA REGIONALE CISPADANA

DAL CASELLO DI REGGIOLO-ROLO SULLA A22 AL CASELLO DI FERRARA SUD SULLA A13

CODICE C.U.P. E81B08000060009

PROGETTO DEFINITIVO

ASSE AUTOSTRADALE (COMPRENSIVO DEGLI INTERVENTI LOCALI DI COLLEGAMENTO VIARIO AL SISTEMA AUTOSTRADALE)

PROGETTAZIONE STRADALE

VIABILITA' INTERFERITA

V01 - SOTTOVIA S.C. FANTOZZA (RAMPA SV A22-SF) (RAMPA SV A22-FN)

SEZIONI TRASVERSALI. TAVOLA 1/4



IL PROGETTISTA

PIACENTINI INGEGNERI S.r.l.
Ing. Luca Piacentini
Albo Ing. Bologna n° 4152

RESPONSABILE INTEGRAZIONE PRESTAZIONI SPECIALISTICHE
Ing. Emilio Salsi
Albo Ing. Reggio Emilia n° 945

IL CONCESSIONARIO
Autostrada Regionale Cispadana S.p.A.
IL PRESIDENTE
Graziano Pettusati

REV.	DATA	DESCRIZIONE	REDAZIONE	CONTROLLO	APPROVAZIONE
G					
F					
E					
D					
C					
B					
A	17.04.2012	Emissione	Manfredini	Piacentini	Salsi

IDENTIFICAZIONE ELABORATO

NUM. PROGR.	FASE	LOTTO	GRUPPO	CODICE OPERA WBS	TIPOLOGIA OPERA	AMBITO	TIPO ELABORATO	PROGRESSIVO	REV.
15 46	PD	0	V01	VCS01	0	SD	SZ	01	A

DATA MAGGIO 2012

SCALA 1:200

IL PRESENTE DOCUMENTO NON POTRA' ESSERE COPIATO, RIPRODOTTO O ALTRIMENTI PUBBLICATO, IN TUTTO O IN PARTE, SENZA IL CONSENSO SCRITTO DEL CONCEDENTE. OGNI UTILIZZO NON AUTORIZZATO SARA' PERSEGUITO A NORMA DI LEGGE
THIS DOCUMENT MAY NOT BE COPIED, REPRODUCED OR PUBLISHED, EITHER IN PART OR IN ITS ENTIRETY, WITHOUT THE WRITTEN PERMISSION OF ARCESA CONCESSIONA. UNAUTHORIZED USE WILL BE PROSECUTED BY LAW.