ORTOFOTO 1:1000

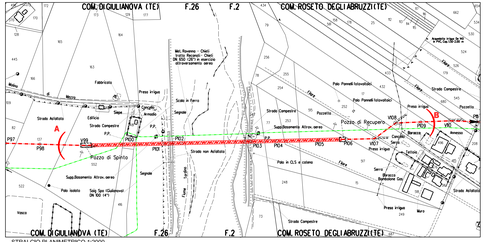

STRALCIO PLANIMETRICO 1:2000
COMUNE DI GIULIANOVA (TE) F.26
COMUNE DI ROSETO DEGLI ABRUZZI (TE) F.2

TABELLA DELLE ANNOTAZIONI

1	Tubo di acciaio GRADO EN L415 NB/MB DN 650 (26") Sp. Maggiorato 15.9 mm costruito secondo tab. GASD A.01.01.20 rivestimento in POLIETILENE sp. 2.5 mm	
5	Punto di misura P.E. a cassetta piantato secondo Tab GASD A7.01.05	n.1
6	Distanziatori isolanti a collare con fissaggio ad incastro	
	tubo diametro DN 650 (26") posati	n.15
	tubo per polifora portacavi DN 100 (4") posati	n.50
7	Tubo in Fe 33 UNI7287/74 DN 100 (4") Sp. 4.0 mm per pali portacavo	1206.00 m

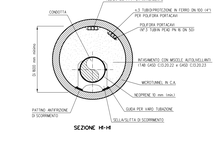

SEZIONE H-H

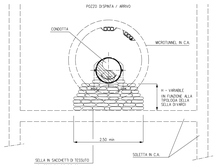

SEZIONE A-A

CARATTERISTICHE GEOMETRICHE PRINCIPALI DEL MICROTUNNEL		
DIAMETRO INTERNO MINIMO (mm)		1600
SVILUPPO COMPLESSIVO DEL MICROTUNNEL (m)		363.00
TRATTI RETTILINEI	Numero	2
	Sviluppo totale (m)	84.00
TRATTO CURVILINEO	Raggio di curvatura (m)	1000
	Sviluppo totale (m)	279.00
POSIZIONE DI SPINTA	Quota posa pipeline (m slm)	15.90
	Angolo orizzontale (°)	7°59'
POSIZIONE DI RECUPERO	Quota posa pipeline (m slm)	10.11
	Angolo orizzontale (°)	8°00'
POLIFORA PORTACAVI	Alloggiamento in tubi metallici DN100 (4"), spessore 4.00 mm	

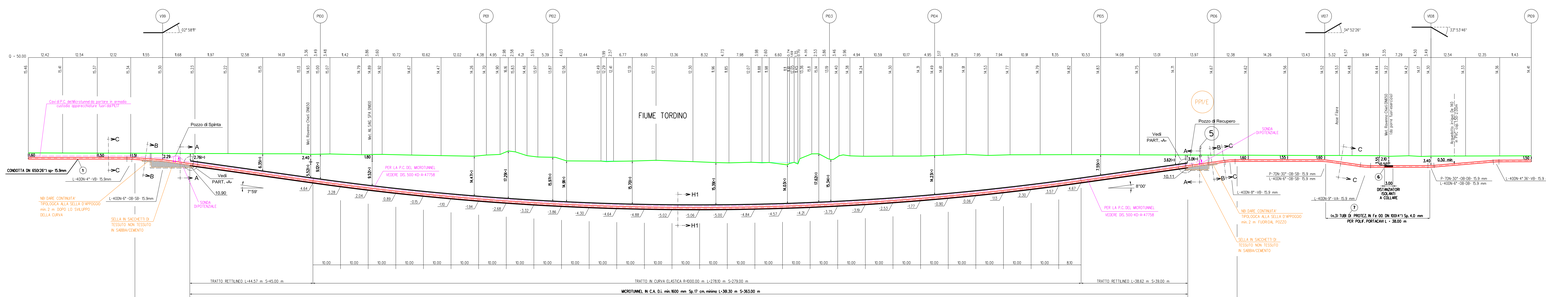

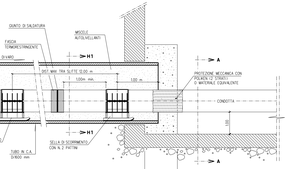

PARTICOLARE "A"

NOTE

1. All'inizio dei lavori l'Appaltatore dovrà individuare la precisa ubicazione delle reti di servizi e delle opere e infrastrutture interrati presenti nell'ambito delle aree di lavoro.
   L'indagine dovrà essere eseguita con saggi di scavo a mano e, se necessario, con mezzi meccanici.
   Le modalità di indagine e i criteri esecutivi per preservare l'integrità delle infrastrutture devono essere eseguiti in accordo ai requisiti richiesti dalle proprietarie.
2. L'Appaltatore dovrà elaborare l'progetto esecutivo del microtunnel, costituito l'opera, installare la condotta e la polifora all'interno del microtunnel, secondo le prescrizioni del presente Capitolato Speciale e alle modalità costruttive descritti nella "Specifica tecnica esecutiva per la costruzione di microtunnel" SC1.A-C-B002.
3. Le aree di occupazione lineari e i relativi accessi temporanei mezzi a disposizione dell'Appaltatore sono riportati nel DS. SC1.G-B-RE-B004 "Planimetria catastale con aree di occupazione lineari".
4. La copertura del Microtunnel indicata sul profilo del Microtunnel con l'isoterica (1m) sono l'Rete dei generatrice superiore interno del rivestimento in c.a.
5. La quota di fondo tubo indicata sul profilo del Microtunnel sono l'Rete dei generatrice inferiore interno del rivestimento in c.a.
6. Considerando il tipo di lavorazione, per la posizione di trivellazione e per la presenza di sottopassi, sottovie, ponti, viadotti, gallerie e pozzi, che dovranno essere e tenuti in conto di un'idonea di un sistema e bilanciamento della pressione esterna.
   Il profilo di trivellazione indicato nella planimetria in progetto rappresenta un'opera fattibile dal punto di vista tecnico.
   L'Appaltatore potrà utilizzare la tipologia che rilenne più adeguato nel rispetto dei requisiti richiesti in progetto.
7. Se le condizioni morfologiche e idrogeologiche dell'area e le caratteristiche del terreno non consentono l'installazione del recupero della trasa potrà essere costruita da una semplice trincea di scavo. In questo caso le pareti di scavo dovranno essere tenute in sicurezza secondo quanto previsto dal D.Lgs 81/08.
   In alternativa dovranno essere costruite opere di sostegno.
8. Nota P.C.: Ilcavo o fibre ottiche dovrà essere posato nello tricoco, lungo il metanodotto, in un letto di posa con terreno vagliato, privo di sassi e pietrame, sino al punto di ingresso e uscita del microtunnel. Il cavo dovrà essere posato ad almeno 0.20 m deve essere eseguito manualmente con terreno vagliato.

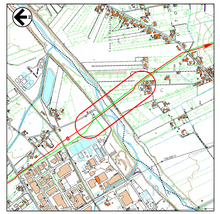

COROGRAFIA 1:10000
C.T.R. F. 339080

Rev.	DATA	DESCRIZIONE	REDATTO	VERIF.	APPROVATO
2	Set. 2020	EMISSIONE PER APPALTO	Tranucci	VIR	Solesci
1	Apr. 2020	AGGIORNAMENTO GENERALE	Tranucci	VIR	Solesci
0	Nov. 2019	EMISSIONE PER VALIDAZIONE PROGETTO	Wagner	VIR	Solesci

PROPRIETARIO: Gruppo CHIETI

PROGETTISTA: SAIPEM

WBS CLIENTE	UNITÀ
NN1B28-N-L.D	500
Cod. Tec. 20167	
COMMESSA SAIPEM	
0000000000	

RIFACIMENTO METANODOTTO RAVENNA - CHIETI
TRATTO SAN BENEDETTO DEL TRONTO - CHIETI
7° Tr.: GIULIANOVA - PINETO

DN 650 (26"), DP 75 bar

Microtunnel in C.A. Di min. 1600mm
"Fiume Tordino"

DISEGNO: LC-SC-B922

REVISIONE: 2

FG. 0 | TAV. 1

SCALA: H200 - V500

Il presente disegno è di proprietà aziendale - La società tutelerà i propri diritti a termine di legge.

File name 500-LC-SC-B922.