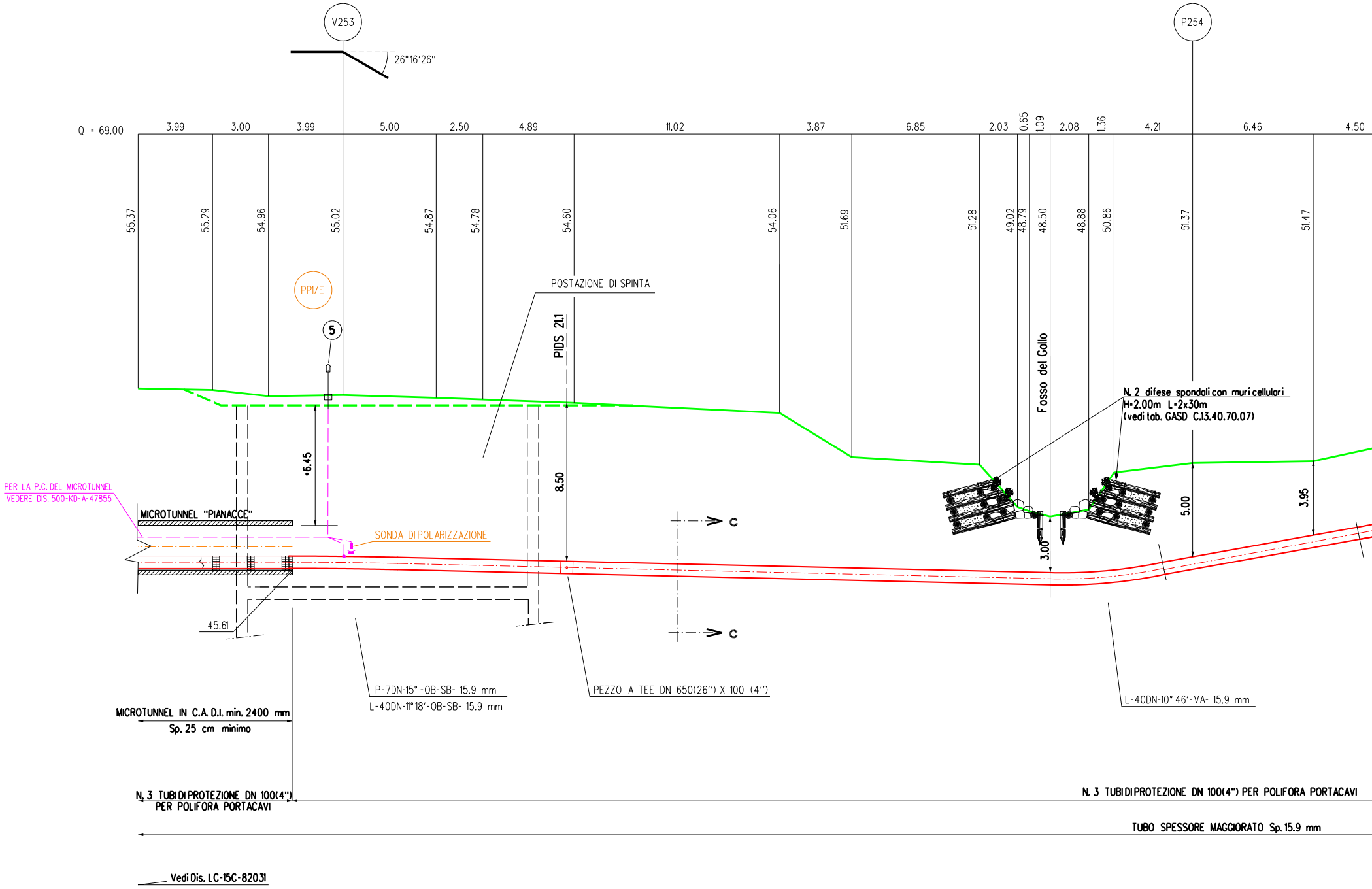
V253
P254
26°16'26"
Q = 69.00
3.99
3.00
3.99
5.00
2.50
4.89
11.02
3.87
6.85
2.03
0.65
1.09
2.08
1.36
4.21
6.46
4.50
55.37
55.29
54.96
55.02
54.87
54.78
54.60
54.06
51.69
51.28
49.02
48.79
48.50
48.88
50.86
51.37
51.47
PPI/E
5
POSTAZIONE DI SPINTA
PIDS 21.1
Fosso del Gallo
N. 2 difese spondali con muri cellulari
H=2.00m L=2x30m
(vedi tab. GASD C.13.40.70.07)
6.45
8.50
5.00
3.95
3.00
PER LA P.C. DEL MICROTUNNEL
VEDERE DIS. 500-KD-A-47855
MICROTUNNEL "PIANACCE"
SONDA DI POLARIZZAZIONE
C
C
45.61
P-7DN-15° -OB-SB- 15.9 mm
L-40DN-11°18'-OB-SB- 15.9 mm
PEZZO A TEE DN 650(26") X 100 (4")
L-40DN-10° 46'-VA- 15.9 mm
MICROTUNNEL IN C.A. D.I. min. 2400 mm
Sp. 25 cm minimo
N. 3 TUBI DI PROTEZIONE DN 100(4")
PER POLIFORA PORTACAVI
N. 3 TUBI DI PROTEZIONE DN 100(4") PER POLIFORA PORTACAVI
TUBO SPESSORE MAGGIORATO Sp. 15.9 mm
Vedi Dis. LC-15C-82031

SEZIONE A - B scala 1:200


P255
5.50
2.00
5.50
10.93
9.58
6.92
8.62
52.44
52.08
51.71
51.98
51.66
51.41
51.32
51.31
L.E.M.T. hfili=
3.25
3.25
3.00
L-40DN-12° -VB- 15.9 mm

TAB GASD C.13.40.70

SISTEMAZIONE IDRAULICHE SPONDALE CON MURO
A PARETE DOPPIA IN LEGNAME E PIETR

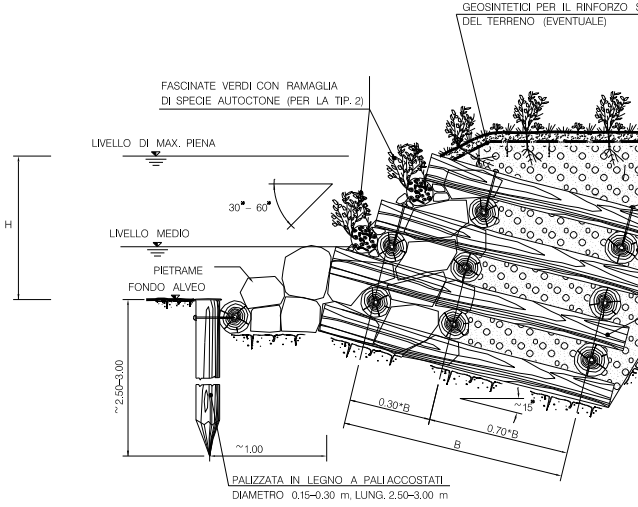
GEOSINTETICI PER IL RINFORZO S
DEL TERRENO (EVENTUALE)
FASCINATE VERDI CON RAMAGLIA
DI SPECIE AUTOCTONE (PER LA TIP. 2)
LIVELLO DI MAX. PIENA
H
30° – 60°
LIVELLO MEDIO
PIETRAME
FONDO ALVEO
~2.50–3.00
~1.00
0.30*B
0.70*B
B
~15
PALIZZATA IN LEGNO A PALI ACCOSTATI
DIAMETRO 0.15–0.30 m, LUNG. 2.50–3.00 m

PROSPETTO

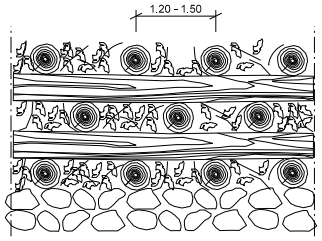

PREFORO

MATERIALI:

- PALI SCORTECCIATI DI SPECIE FORTE (CASTAGNO, ROBINIA, ROVERE, ETC.) CON LE D
IN DISEGNO;
- CHIODI (Ø=12–20 mm) IN ACCIAIO PER LA CONNESSIONE TRA GLI ELEMENTI STRUTTU
- TALEE DI SPECIE FORTE AD ELEVATO INDICE DI ATTECCHIMENTO (SALICE, PIOPPO,
- GEOSINTETICI PER LA PROTEZIONE DEL TERRENO SUPERFICIALE NEI CONFRONTI DI
PER RUSCELLAMENTO DELLE ACQUE;
- PIETRAME DI INTASAMENTO, DI NATURA CALCAREA, BASALTICA, GRANITICA O TRACHITI
E/O PIANI DI SFALDAMENTO.

CRITERI DI ESECUZIONE:

- L'OPERA VIENE REALIZZATA CON CARATTERISTICHE DIMENSIONALI ATTE A RICOSTIT
MORFOLOGIA DELLA SPONDA; IN PARTICOLARE NON VENGONO ALTERATE LE CARAT
DELLA SEZIONE DI DEFLUSSO E DEL PROFILO DEL CORSO D'ACQUA.
- LA SCELTA DELLE TALEE DA METTERE A DIMORA (PER LA TIPOLOGIA 2) E DELLE S
PER L' INERBIMENTO VIENE FATTA CONSIDERANDO LE CARATTERISTICHE VEGETAZION
DI INTERVENTO.

.07

CELLULARE
RAME

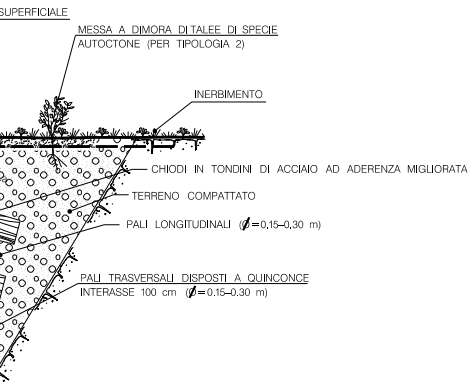
SUPERFICIALE
MESSA A DIMORA DI TALEE DI SPECIE AUTOCTONE (PER TIPOLOGIA 2)
INERBIMENTO
CHIODI IN TONDINI DI ACCIAIO AD ADERENZA MIGLIORATA
TERRENO COMPATTATO
PALI LONGITUDINALI (∅=0,15–0,30 m)
PALI TRASVERSALI DISPOSTI A QUINCONCE
INTERASSE 100 cm (∅=0.15–0.30 m)

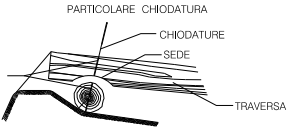
PARTICOLARE CHIODATURA
CHIODATURE
SEDE
TRAVERSA

IMENSIONI RIPORTATE

URALI IN LEGNAME;
ONTANO, TAMERICE, ETC.);
FENOMENI EROSIVI

CA PRIVI DI INCLUSIONI

UIRE L'ORIGINARIA
TERISTICHE GEOMETRICHE

PECIE ERBACEE DA USARE
ALI DELL'AREA

TABELLA DELLE ANNOTAZIONI

1	Tubo di acciaio Grado EN L415NB/MB DN 650 (26") Sp. 11,1 mm costruito secondo tab. GASD A.01.01.20 rivestimento in Polietilene Sp. 2.5 mm	
	Tubo di acciaio GRADO EN L415 NB/MB DN 650 (26") Sp. Maggiorato 15.9 mm costruito secondo tab. GASD A.01.01.20 rivestimento in POLIETILENE Sp. 2.5 mm	
5	Punto di misura P.E. a cassetta piantana costruito secondo tab. GASD A7.01.05	n. 1
6	Distanziatori isolanti a collare costruito secondo tab. GASD A.09.01.06	
	tubo di linea DN 650 (26") anelli	n. 75
7	Tubo portacavo in Fe 00 DN 100 (4") Sp. 4.0 mm	217.50 m

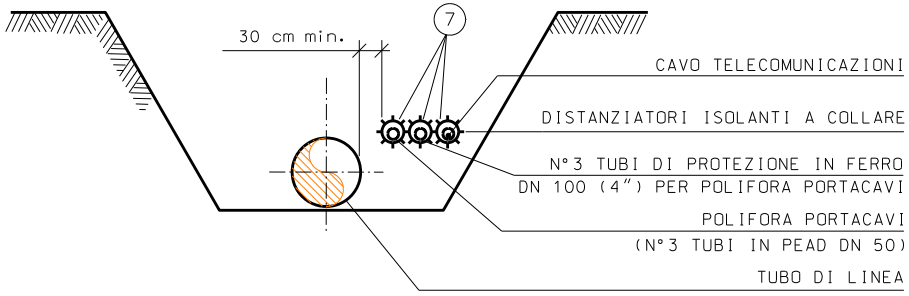
30 cm min.
7
CAVO TELECOMUNICAZIONI
DISTANZIATORI ISOLANTI A COLLARE
N° 3 TUBI DI PROTEZIONE IN FERRO
DN 100 (4") PER POLIFORA PORTACAVI
POLIFORA PORTACAVI
(N° 3 TUBI IN PEAD DN 50)
TUBO DI LINEA

SEZIONE C–C

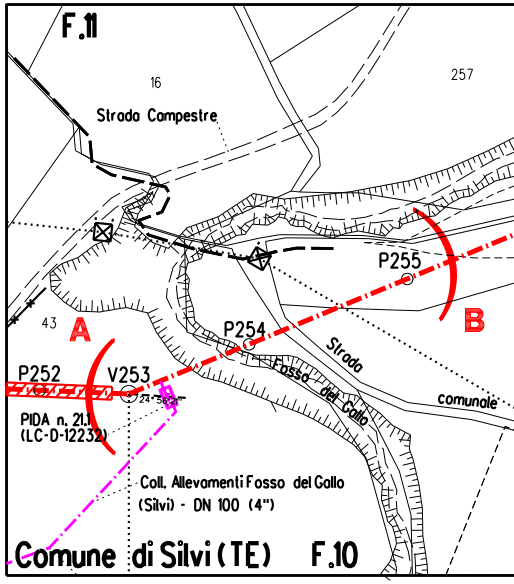
F.11
16
257
Strada Campestre
43
A
B
P252
V253
P254
P255
PIDA n. 21.1
(LC-D-12232)
24°56'21"
Strada comunale
Fosso del Gallo
Coll. Allevamenti Fosso del Gallo
(Silvi) - DN 100 (4")
Comune di Silvi (TE) F.10

STRALCIO PLANIMETRICO 1:2000
COMUNE DI PINETO (TE) F.10-F.11

NOTA :
PRIMA DI PROCEDERE CON L'ESECUZIONE DEGLI S
E' NECESSARIO ACCERTARE L'ESATTA UBICAZIONE
TUTTI I SERVIZI INTERRATI INTERFERENTI

L'INDAGINE ANDRA' SVOLTA MEDIANTE L'ESECUZIO
ED ALLA PRESENZA DI RAPPRESENTANTI DELL'EN

DOCUMENTI DI RIFERIMENTO	N.

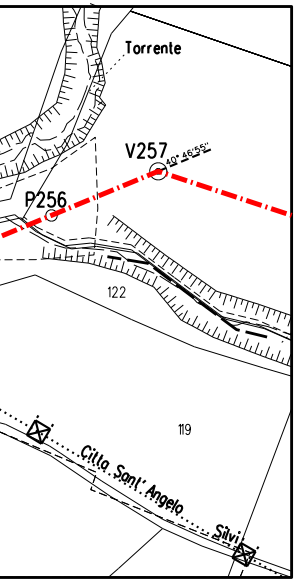
Torrente
V257
40° 46'55''
P256
122
119
Cilla Sant' Angelo
Silvi

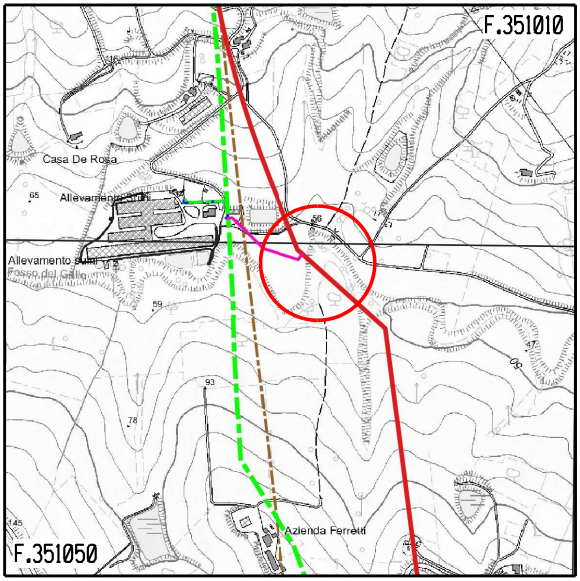
F.351010
Casa De Rosa
65
Allevamento suini
56
Allevamento suini
Fosso del Gallo
59
47
50
93
78
145
Azienda Ferretti
F.351050

COROGRAFIA 1:10000
CTR F. 351010/351050

CAVI DEL METANODOTTO
PLANO-ALTIMETRICA DI

ONE DI SAGGI A MANO
TE PROPRIETARIO

Rev.	DATA	DESCRIZIONE	ELABORATO	VERIFICATO	APPROVATO
2	Set. 2020	EMISSIONE PER APPALTO	Tonucci	Villi	Sciosci
1	Mag. 2020	AGGIORNAMENTO GENERALE	Tonucci	Villi	Sciosci
0	Mar. 2020	EMISSIONE PER VALIDAZIONE PROGETTO	Tonucci	Villi	Sciosci

PROPRIETARIO

PROGETTISTA

WBS CLIENTE
NR/16139/R-L01
Cod.Tec. 20197
COMMESSA SAIPEM
023087-130

UNITA'
500

RIFACIMENTO METANODOTTO RAVENNA - CHIETI
TRATTO SAN BENEDETTO DEL TRONTO - CHIETI
8° Tr. : PINETO-SILVI
DN 650 (26") , DP 75 bar

Attrav.: Fosso del Gallo

DISEGNO
LC-7E-82033

REVISIONE 2

FG. 1 DI 1

SCALA 1:200

Il presente disegno e' di proprieta' aziendale - La societa' tutelera' i propri diritti a termine di legge.

File name: 500-LC-7E-82033_2