ATTRAVERSAMENTO SERVIZI

CONFINI AMMINISTRATIVI

DATI CARATTERISTICI

DATI DI COSTRUZIONE

PRESSIONE DI PROGETTO 75.0 bar
PRESSIONE MASSIMA DI ESERCIZIO (MOP) 75.0 bar
GRADO DI UTILIZZAZIONE DICHIARATO f - 0.57
DIAMETRO PREVALENTE - 650 (DN)

REALIZZATO IN CONFORMITA' AL D.M.17/04/2008

RIVESTIMENTO GIUNTI DI SALDATURA

FASCE TERMORESTRINGENTI

DATI GENERALI

DN	650	SP	11.1	[UNI-EN]	8894 m
DN	650	SP	15.9	[UNI-EN]	8233 m

LUNGHEZZA TOTALE IMPIANTO 17127 m.

FASE EMISSIONE Appalto

PLANIMETRIA 1:2000

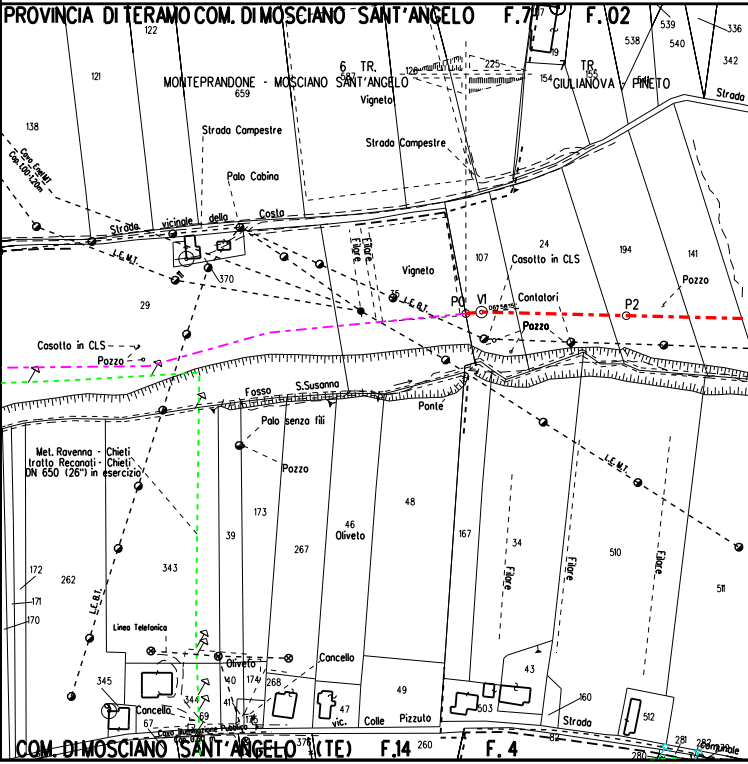
PROVINCIA DI TERAMO COM. DI MOSCIANO SANT'ANGELO F.7
F.02
MONTEPRANDONE - MOSCIANO SANT'ANGELO
6 TR.
TR.
GIULIANOVA - PINETO
Vigneto
Strada Campestre
Strada Campestre
Palo Cabina
Cavo Enel MT Cop.1.00-1.20m
Strada vicinale della Costa
L.E.M.T.
L.E.B.T.
370
Filare
Vigneto
Casotto in CLS
Contatori
Pozzo
P0
V1
P2
Pozzo
Casotto in CLS
Pozzo
Fosso S.Susanna
Ponte
Palo senza fili
Pozzo
Met. Ravenna - Chieti tratto Recanati - Chieti DN 650 (26") in esercizio
Oliveto
Linea Telefonica
Oliveto
Concello
Cancello
Colle Pizzuto
vic.
Strada
Cavo Illuminazione Pubblica
122
121
138
659
587
128
225
19
154
155
538
539
540
336
342
29
107
24
194
141
173
39
46
267
48
167
34
510
511
172
262
343
171
170
345
344
69
67
40
41
174
175
268
47
49
503
43
160
512
82
281
282
280
376
260
COM. DI MOSCIANO SANT'ANGELO (TE) F.14
F.4

CONFINI AMMINISTRATIVI

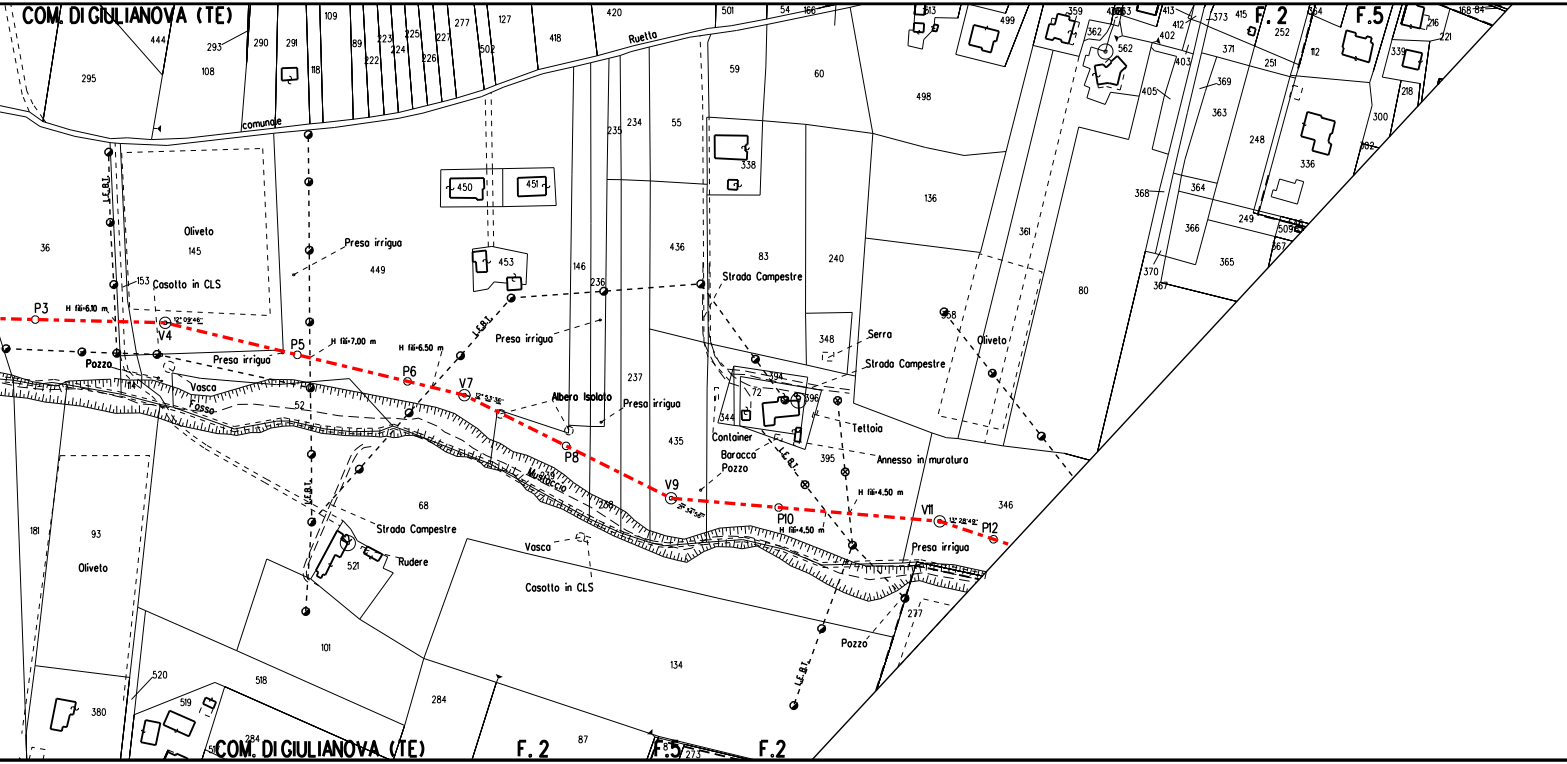
COM. DI GIULIANOVA (TE)
295
444
293
108
290
291
118
109
89
222
223
224
225
226
227
277
502
127
418
420
Ruella
comunale
501
54
166
59
60
613
499
498
359
362
562
413
412
402
403
373
415
371
369
405
363
F. 2
252
251
364
F. 5
112
216
221
339
218
168
84
300
302
248
336
136
361
368
364
366
249
509
367
370
365
80
36
Oliveto
145
153
Casotto in CLS
I.E.B.T.
Presa irrigua
449
450
451
453
235
234
55
338
436
83
240
146
236
Strada Campestre
P3
H fili=6,10 m
12° 09' 46"
V4
P5
H fili=7,00 m
H fili=6,50 m
P6
V7
12° 53' 36"
Pozzo
Presa irrigua
Vasca
114
Fosso
52
Albero Isolato
Presa irriqua
237
348
Serra
Strada Campestre
358
Oliveto
394
72
396
344
Container
Tettoia
435
Baracca
Pozzo
395
Annesso in muratura
P8
Mustaccio
V9
29° 37' 58"
P10
H fili=4,50 m
H fili=4,50 m
V11
12° 28' 49"
P12
346
Presa irrigua
277
Pozzo
68
Strada Campestre
521
Rudere
Vasca
Casotto in CLS
181
93
Oliveto
101
134
520
518
519
380
284
284
87
COM. DI GIULIANOVA (TE)
F. 2
F. 5
273
F. 2

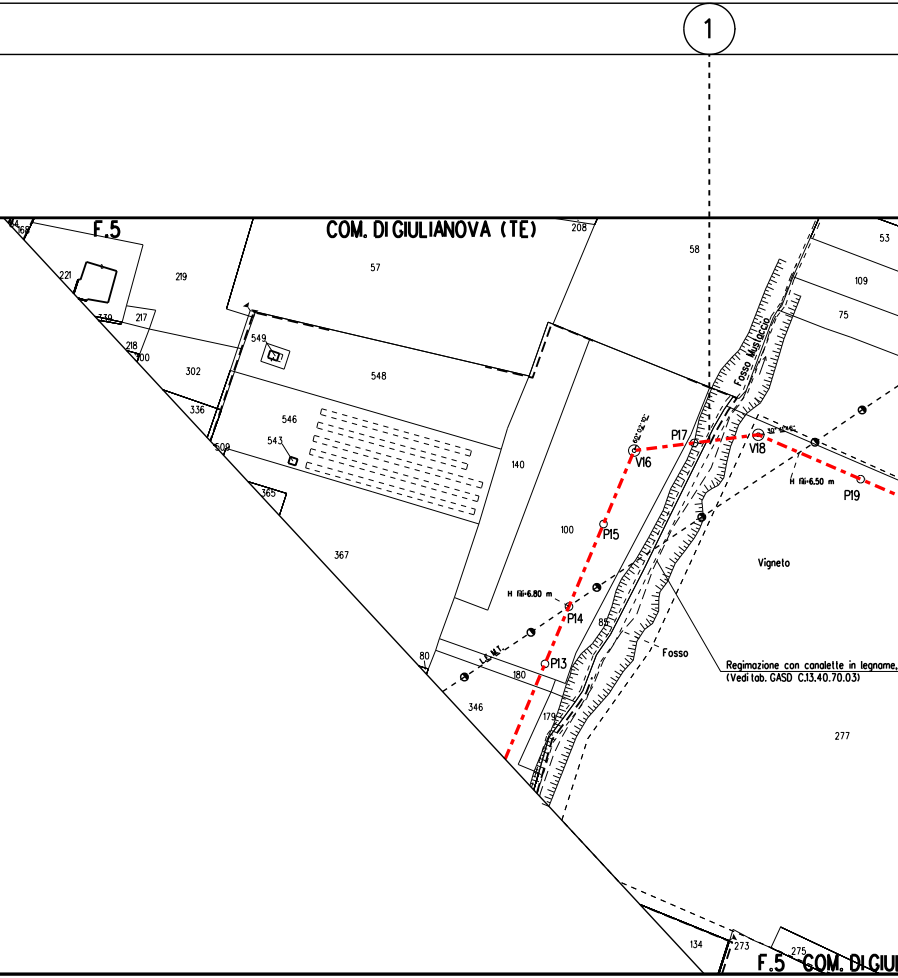
1
F.5
COM. DI GIULIANOVA (TE)
208
57
58
53
109
75
221
219
217
339
218
300
302
336
509
549
546
543
548
365
367
140
100
Fosso Muslaccio
P17
V16
V18
P19
P15
H fili=6.80 m
H fili=6.50 m
P14
P13
L.E. M.T.
85
Vigneto
Fosso
Regimazione con canalette in legname,
(Vedi tab. GASD C.13.40.70.03)
80
180
346
179
277
134
273
275
F.5 COM. DI GIUL

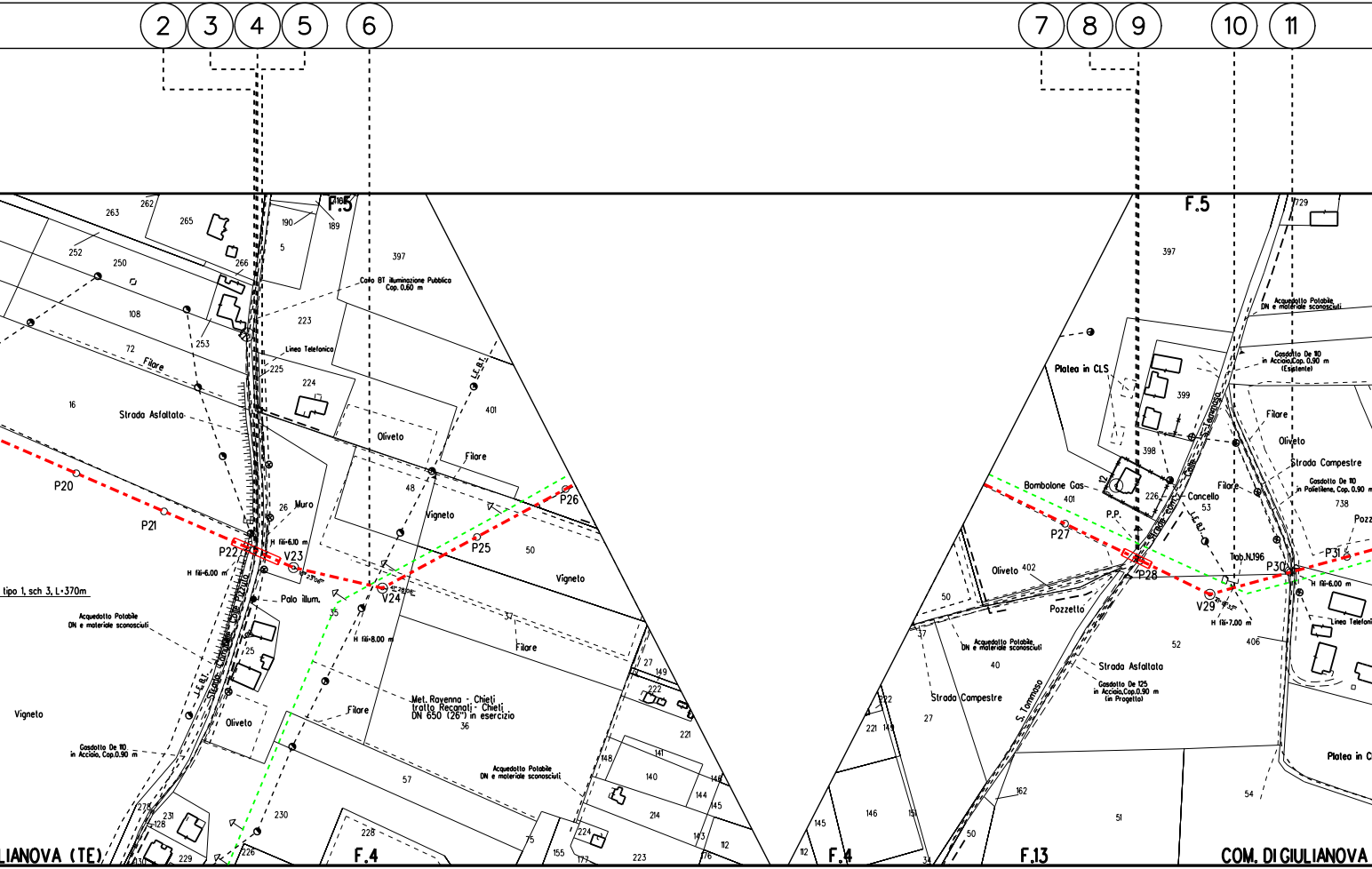

2
3
4
5
6
7
8
9
10
11
F.5
263
262
265
252
250
266
190
189
5
397
Cavo BT illuminazione Pubblica
Cap. 0.60 m
108
253
223
72
Filare
Linea Telefonica
225
224
16
Strada Asfaltata
L.E.B.T.
401
Oliveto
Filare
48
P20
P21
26
Muro
P26
Vigneto
H fili=6.10 m
P25
50
P22
V23
H fili=6.00 m
V24
Vigneto
tipo 1, sch 3, L=370m
Palo illum.
35
37
Acquedotto Potabile
DN e materiale sconosciuti
H fili=8.00 m
Filare
Strada Comunale Colle Pizzuto
25
L.E.B.T.
27
149
222
Vigneto
Oliveto
Filare
Met. Ravenna - Chieti
tratto Recanati - Chieti
DN 650 (26") in esercizio
36
221
Gasdotto De 110
in Acciaio, Cop.0.90 m
141
148
140
57
Acquedotto Potabile
DN e materiale sconosciuti
146
144
145
278
128
231
230
214
143
112
224
75
228
226
229
155
177
223
76
LIANOVA (TE)
F.4
F.5
729
397
Acquedotto Potabile
DN e materiale sconosciuti
Gasdotto De 110
in Acciaio,Cop. 0.90 m
(Esistente)
Platea in CLS
399
Strada Colle S. Tommaso
Filare
Oliveto
398
Strada Campestre
Gasdotto De 110
in Polietilene, Cop. 0.90 m
Bombolone Gas
12
226
Cancello
Filare
738
401
53
P.P.
L.E.B.T.
P27
Trab.N.196
P31
P30
Oliveto
402
P28
H fili=6.00 m
50
Pozzetto
V29
H fili=7.00 m
Linea Telefonica
37
406
Acquedotto Potabile
DN e materiale sconosciuti
52
40
Strada Asfaltata
Gasdotto De 125
in Acciaio,Cop.0.90 m
(in Progetto)
222
Strada Campestre
S. Tommaso
221
149
27
Platea in CLS
162
54
146
151
51
145
50
112
F.4
34
F.13
COM. DI GIULIANOVA

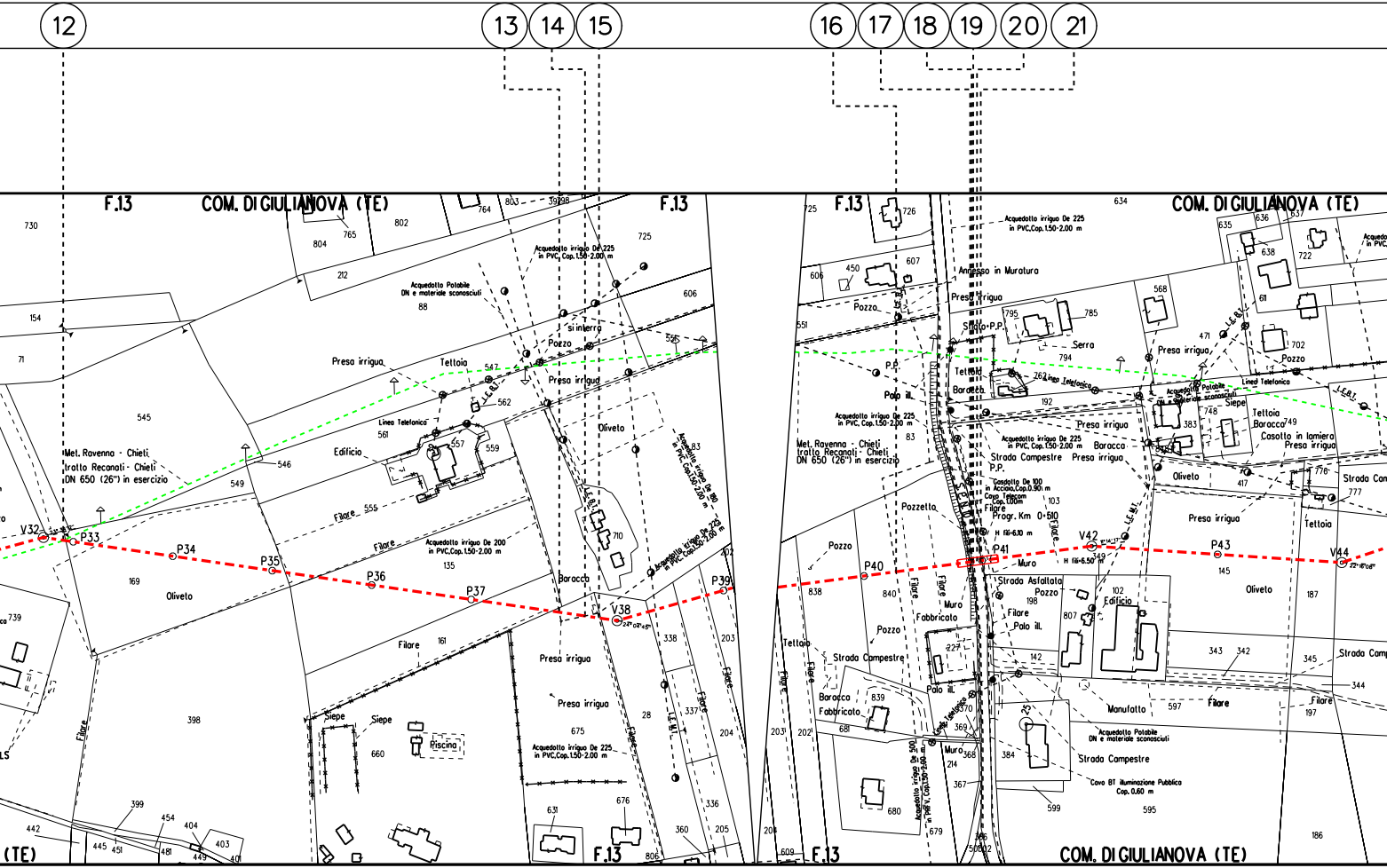
12
13
14
15
16
17
18
19
20
21
F.13
COM. DI GIULIANOVA (TE)
F.13
F.13
COM. DI GIULIANOVA (TE)
COM. DI GIULIANOVA (TE)
(TE)
F.13
F.13
Acquedotto irriguo De 225 in PVC, Cop. 1.50-2.00 m
Acquedotto Potabile DN e materiale sconosciuti
Presa irriguo
Tettoia
Linea Telefonica
Edificio
Pozzo
Oliveto
Filare
Met. Ravenna - Chieti tratto Recanati - Chieti DN 650 (26") in esercizio
Acquedotto irriguo De 200 in PVC, Cop. 1.50-2.00 m
Acquedotto irriguo De 180 in PVC, Cop. 1.50-2.00 m
Baracca
Siepe
Piscina
V32
P33
P34
P35
P36
P37
V38
P39
P40
P41
V42
P43
V44
Annesso in Muratura
Presa irrigua
Serra
Palo ill.
P.P.
Strada Campestre
Gasdotto De 100 in Acciaio, Cop. 0.90 m
Cavo Telecom Cop. 1.00 m
Progr. Km 0+510
Pozzetto
Muro
Strada Asfaltata
Fabbricato
Manufatto
Casotto in lamiera
Strada Comunale
Cavo BT illuminazione Pubblica Cop. 0.60 m
Acquedotto irriguo De 500
L.E.B.T.
L.E.M.T.
Ricerca
Siepe

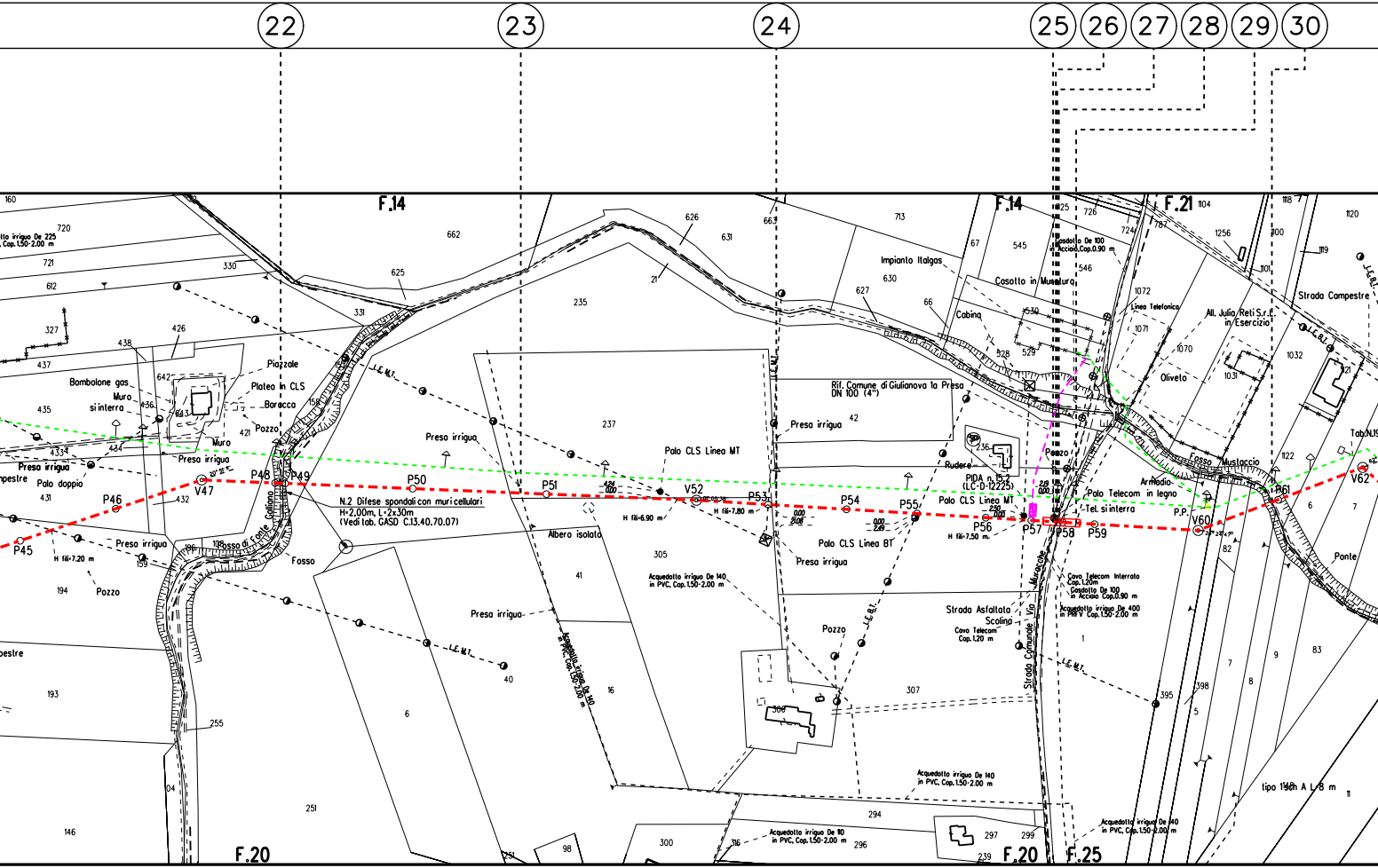
22
23
24
25
26
27
28
29
30
F.14
F.14
F.21
F.20
F.20
F.25
tto irriguo De 225
, Cop. 1.50-2.00 m
Bombolone gas
Muro
si interra
Piazzale
Platea in CLS
Baracca
Pozzo
Muro
Presa irrigua
Presa irrigua
Palo doppio
Presa irrigua
H fili=7.20 m
Pozzo
Fosso di Fonte Galliano
Fosso
N.2 Difese spondali con muri cellulari
H=2,00m, L=2x30m
(Vedi tab. GASD C.13.40.70.07)
P45
P46
V47
P48
P49
P50
P51
V52
P53
P54
P55
P56
P57
P58
P59
V60
P61
V62
L.E.M.T.
L.E.M.T.
L.E.M.T.
L.E.M.T.
L.E.B.T.
L.E.B.T.
L.E.B.T.
Presa irrigua
Palo CLS Linea MT
H fili=6.90 m
H fili=7.80 m
Albero isolato
Presa irrigua
Acquedotto irriguo De 140 in PVC, Cop. 1.50-2.00 m
Acquedotto irriguo De 140 in PVC, Cop. 1.50-2.00 m
Acquedotto irriguo De 140 in PVC, Cop. 1.50-2.00 m
Acquedotto irriguo De 140 in PVC, Cop. 1.50-2.00 m
Acquedotto irriguo De 110 in PVC, Cop. 1.50-2.00 m
Presa irrigua
Rif. Comune di Giulianova la Presa
DN 100 (4")
Palo CLS Linea BT
Presa irrigua
Pozzo
Impianto Italgas
Casotto in Muratura
Cabina
Gasdotto De 100
in Acciaio Cop. 0.90 m
Linea Telefonica
All. Julia Reti S.r.L.
in Esercizio
Oliveto
Strada Campestre
Rudere
PIDA n. 15.2
(LC-D-12225)
Pozzo
Palo CLS Linea MT
H fili=7.50 m.
Palo Telecom in legno
Tel. si interra
Armadio
P.P.
Fosso Mustaccio
Ponte
Tab.N.1
Strada Comunale Via Muracche
Strada Asfaltata
Scolina
Cavo Telecom
Cop. 1.20 m
Cavo Telecom Interrato
Cop. 1.20m
Gasdotto De 100
in Acciaio Cop. 0.90 m
Acquedotto irriguo De 400
in PRFV Cop. 1.50-2.00 m
tipo 1.50 A L 8 m
pestre
pestre
4,24
0,00
0,00
2,06
0,00
2,19
2,50
0,00
2,19
0,00
160
720
721
330
612
327
437
438
426
642
643
436
435
433
434
421
431
432
331
625
662
159
158
196
108
194
193
255
251
146
104
6
40
16
41
305
235
237
626
631
21
663
713
627
630
66
42
300
307
294
297
299
239
296
316
98
251
67
545
725
726
724
787
546
530
528
529
236
1072
1071
1070
1031
1104
1256
1100
1101
1118
1119
1120
1032
1121
1122
82
1
395
398
5
7
8
9
6
7
83
11

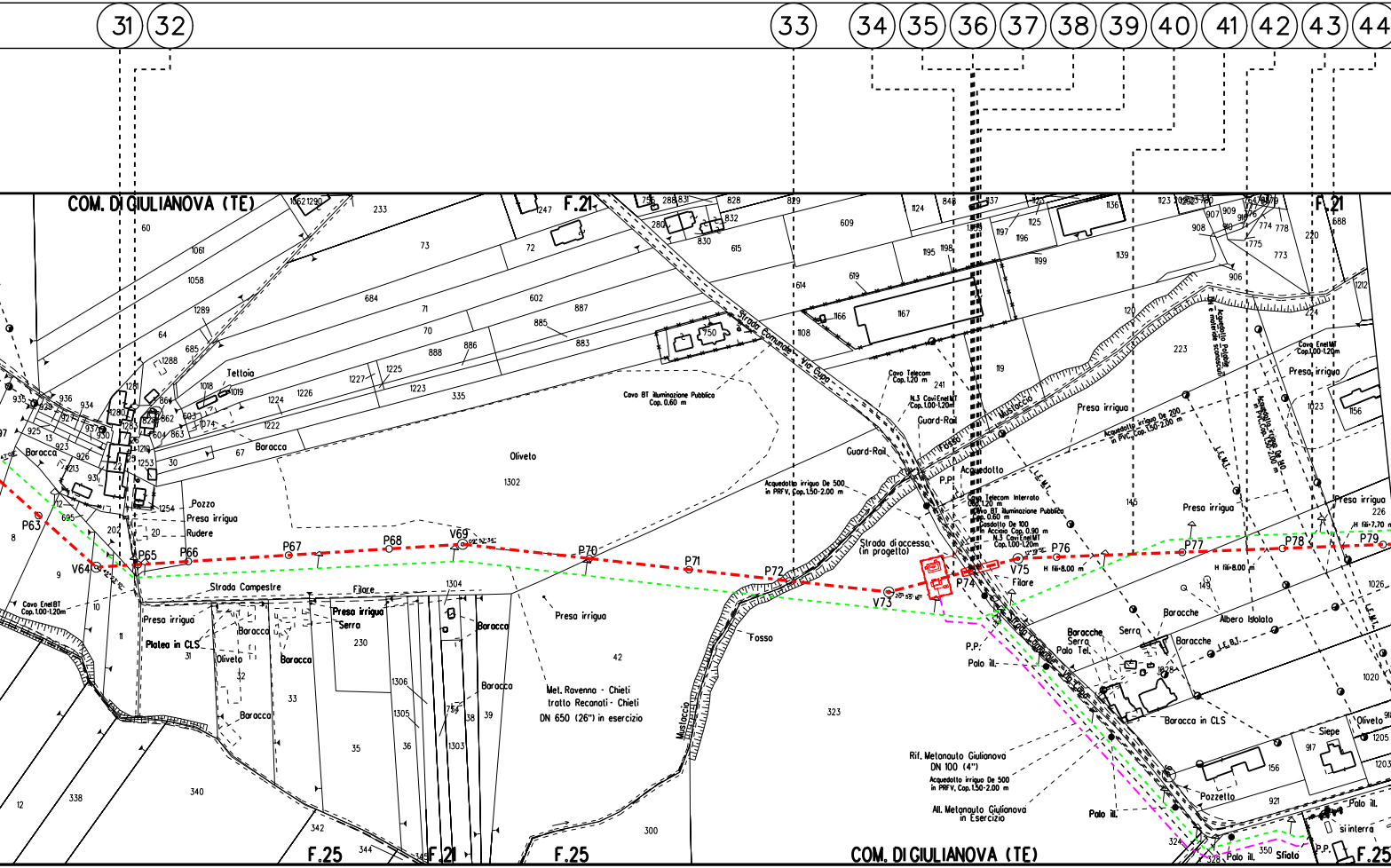
31
32
33
34
35
36
37
38
39
40
41
42
43
44
COM. DI GIULIANOVA (TE)
F.21
F.25
F.21
F.25
F.21
F.25
Strada Comunale - Via Cupa
Strada Campestre
Filare
Oliveto
1302
Teltoia
Baracca
Pozzo
Presa irrigua
Rudere
Platea in CLS
Serra
Cavo Enel BT
Cop. 1.00-1.20m
Cavo BT illuminazione Pubblica
Cop. 0.60 m
Acquedotto irriguo De 500
in PRFV, Cop. 1.50-2.00 m
Met. Ravenna - Chieti
tratto Recanati - Chieti
DN 650 (26") in esercizio
Fosso
Mustaccio
Guard-Rail
Cavo Telecom
Cop. 1.20 m
N.3 Cavi Enel MT
Cop. 1.00-1.20m
Acquedotto
P.P.
Cavo Telecom Interrato
Cop. 1.20 m
Cavo BT illuminazione Pubblica
Cop. 0.60 m
Casdotto De 100
in Acciaio Cop. 0.90 m
N.3 Cavi Enel MT
Cop. 1.00-1.20m
Strada di accesso
(in progetto)
Palo ill.
Rif. Metanauto Giulianova
DN 100 (4")
Acquedotto irriguo De 500
in PRFV, Cop. 1.50-2.00 m
All. Metanauto Giulianova
in Esercizio
Acquedotto irriguo De 200
in PVC, Cop. 1.50-2.00 m
Acquedotto Potabile
DN e materiale sconosciuti
Acquedotto irriguo De 140
in PVC, Cop. 1.50-2.00 m
Cavo Enel MT
Cop. 1.00-1.20m
L.E.M.T.
L.E.B.T.
H fili=8.00 m
H fili=8.00 m
H fili=7.70 m
Baracche
Serra
Palo Tel.
Albero Isolato
Baracca in CLS
Siepe
Pozzetto
Sfiato
si interra
P63
V64
P65
P66
P67
P68
V69
P70
P71
P72
V73
P74
V75
P76
P77
P78
P79
60
1061
1058
1289
64
685
1288
233
73
684
71
70
888
886
1227
1225
1223
335
1226
1224
1222
67
30
1018
1019
1074
603
1062
1290
1281
1280
1283
861
862
824
604
863
1210
1253
1254
20
202
935
936
934
929
927
937
930
925
13
923
926
1213
931
22
695
12
8
9
10
11
31
32
33
35
36
38
39
230
1304
1306
1305
1303
759
340
338
342
344
345
1247
72
602
887
885
883
756
288
831
828
829
280
832
830
615
609
614
619
1108
750
1166
1167
1124
848
1137
1125
1195
1198
1197
1196
1199
1136
1123
1139
907
909
908
910
774
778
773
775
906
220
688
1212
224
120
223
119
241
145
1023
1156
226
1026
149
1028
1020
1205
1203
917
156
921
42
323
300
324
328
350

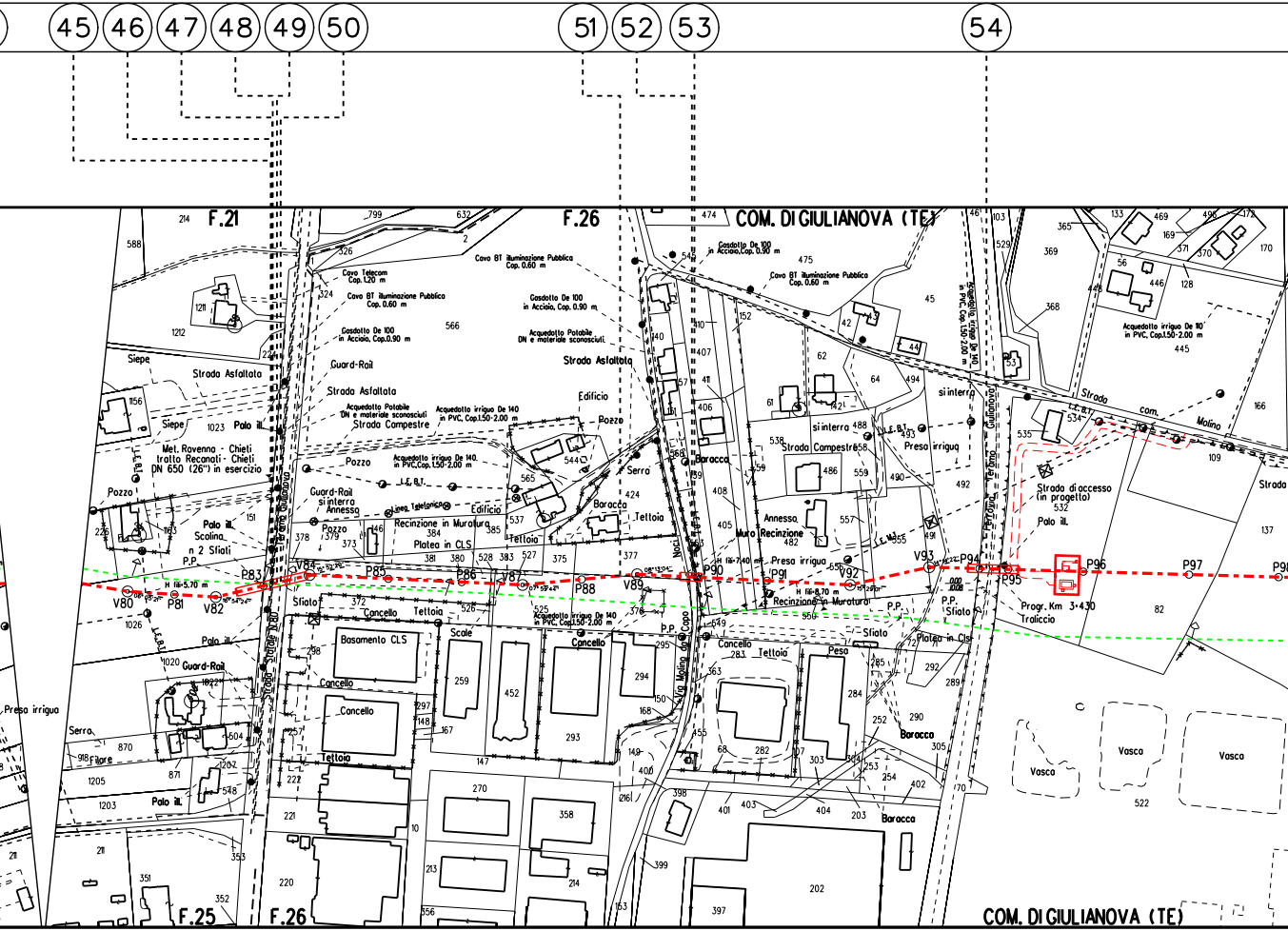
45
46
47
48
49
50
51
52
53
54
F.21
F.26
COM. DI GIULIANOVA (TE)
Cavo Telecom Cop. 1.20 m
Cavo BT illuminazione Pubblica Cop. 0.60 m
Gasdotto De 100 in Acciaio, Cop. 0.90 m
Acquedotto Potabile DN e materiale sconosciuti
Acquedotto irriguo De 140 in PVC, Cop. 1.50-2.00 m
Acquedotto irriguo De 110 in PVC, Cop. 1.50-2.00 m
Strada Asfaltata
Strada Campestre
Guard-Rail
Guard-Rail si interra
Siepe
Palo ill.
Met. Ravenna - Chieti tratto Recanati - Chieti DN 650 (26") in esercizio
Pozzo
Edificio
Serra
Baracca
Tettoia
Annesso
Recinzione in Muratura
Platea in CLS
Scolina
n 2 Sfiati
P.P.
Sfiato
L.E.B.T.
L.E.M.T.
Linea Telefonica
Cancello
Basamento CLS
Scale
Serra
Filare
Presa irrigua
si interra
Muro Recinzione
Strada com. Molino
Strada di accesso (in progetto)
Strada
Progr. Km 3+430
Traliccio
Platea in Cls
Pesa
Vasca
Ferrovia Teramo Giulianova
Strada Statale N.80
Via Molino da Capo
Noci
H fili=5.70 m
H fili=7.40 m
H fili=8.70 m
V80
P81
V82
P83
V84
P85
P86
V87
P88
V89
P90
P91
V92
V93
P94
P95
P96
P97
P98
F.25
F.26
COM. DI GIULIANOVA (TE)

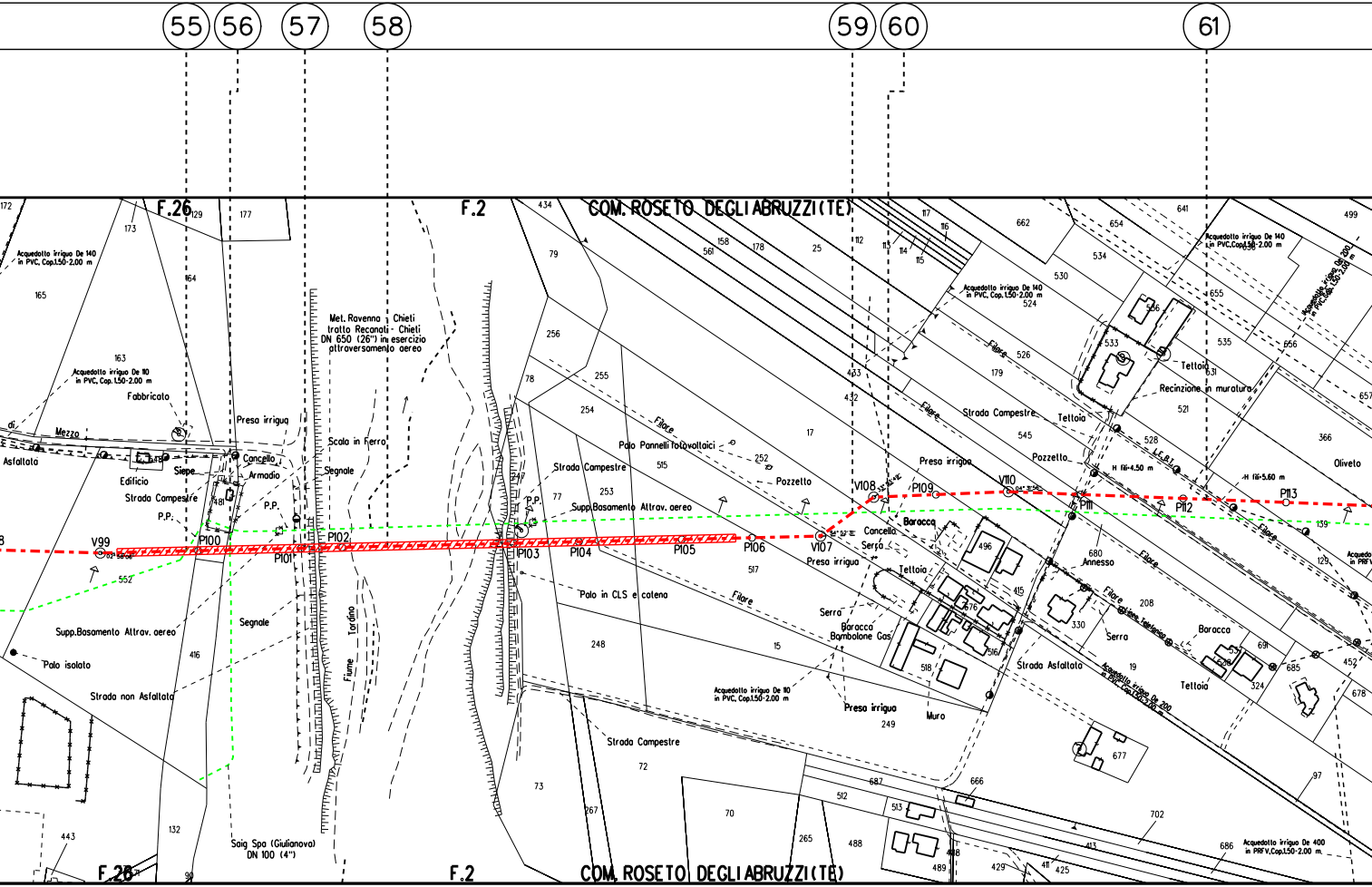

55
56
57
58
59
60
61
F.26
F.2
COM. ROSETO DEGLI ABRUZZI (TE)
Acquedotto irriguo De 140 in PVC, Cop. 1.50-2.00 m
Acquedotto irriguo De 110 in PVC, Cop. 1.50-2.00 m
Fabbricato
Mezzo
Asfaltata
Edificio
Siepe
Cancello
Armadio
Presa irriguo
Strada Campestre
P.P.
Met. Ravenna - Chieti tratto Recanati - Chieti DN 650 (26") in esercizio attraversamento aereo
Scala in Ferro
Segnale
Supp. Basamento Attrav. aereo
Palo isolato
Strada non Asfaltata
Fiume Tordino
Saig Spa (Giulianova) DN 100 (4")
V99
P100
P101
P102
P103
P104
P105
P106
V107
V108
P109
V110
P111
P112
P113
Strada Campestre
Palo Pannelli fotovoltaici
Pozzetto
Filare
Palo in CLS e catena
Supp. Basamento Attrav. aereo
Acquedotto irriguo De 110 in PVC, Cop. 1.50-2.00 m
Presa irriguo
Serra
Baracca Bombolone Gas
Cancello
Baracca
Tettoia
Muro
Strada Campestre
Annesso
Strada Asfaltata
Acquedotto irriguo De 200 in PVC, Cop. 1.50-2.00 m
Linea Telefonica
Recinzione in muratura
Tettoia
Pozzetto
H fili=4.50 m
H fili=5.60 m
Oliveto
Baracca
Tettoia
Acquedotto irriguo De 200 in PVC, Cop. 1.50-2.00 m
Acquedotto irriguo De 400 in PRFV, Cop. 1.50-2.00 m
Acquedotto irriguo De 140 in PVC, Cop. 1.50-2.00 m
172
173
129
177
164
165
163
552
481
416
443
132
90
434
79
561
158
178
25
112
113
114
115
116
117
256
78
255
254
252
515
253
77
517
248
15
73
72
267
70
265
488
489
512
513
687
666
662
654
641
499
534
530
524
526
179
545
17
433
432
536
533
631
655
656
535
521
528
366
657
139
129
496
415
676
516
518
249
680
330
208
19
691
685
324
452
678
677
97
702
413
411
425
429
686

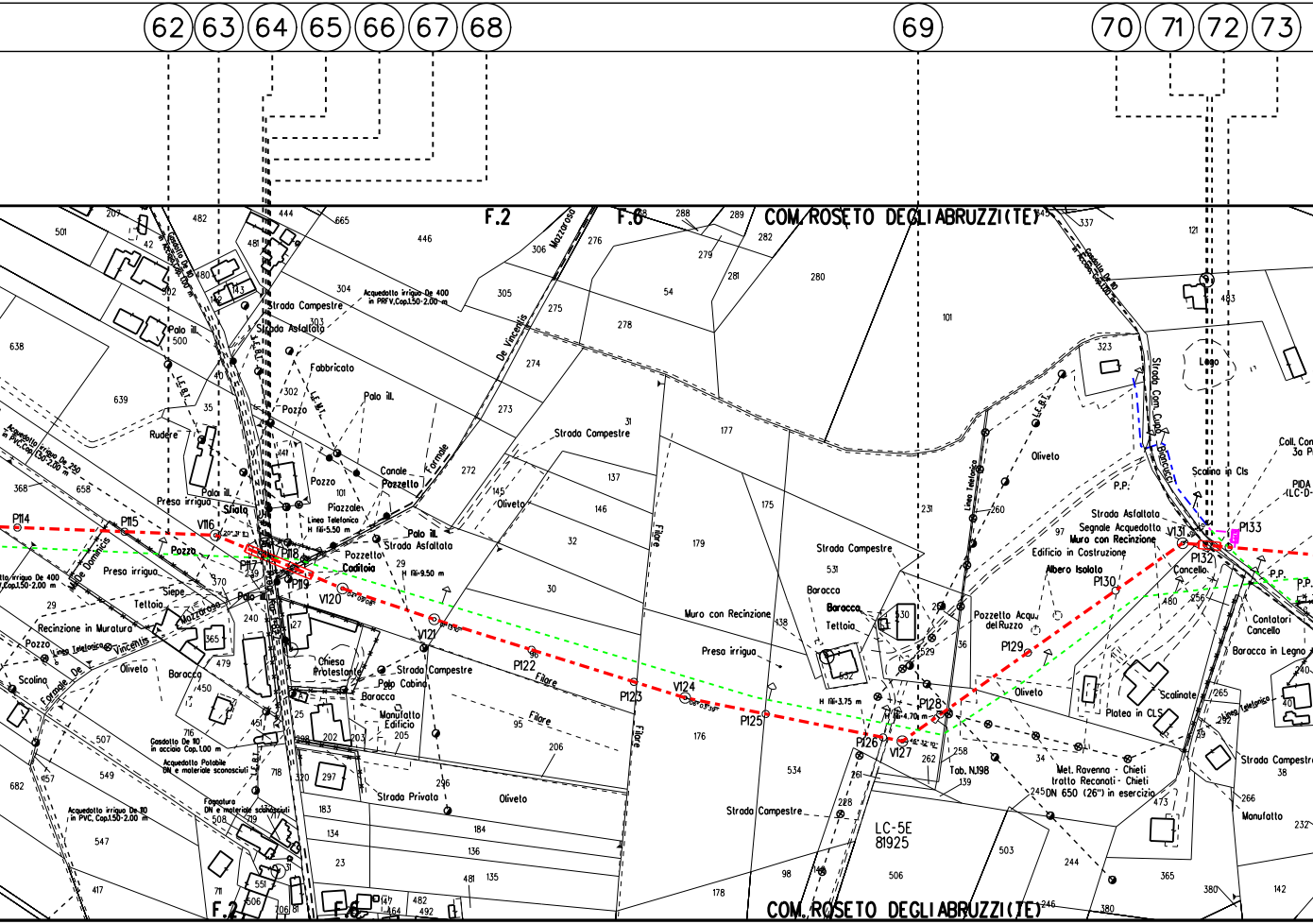
62
63
64
65
66
67
68
69
70
71
72
73
F.2
F.6
COM. ROSETO DEGLI ABRUZZI (TE)
Strada Campestre
Strada Asfaltata
Acquedotto irriguo De 400 in PRFV, Cop.1.50-2.00 m
Fabbricato
Palo ill.
Pozzo
Rudere
Canale
Pozzetto
Formale
De Vincentis
Mozzarosa
Strada Campestre
Oliveto
Presa irriguo
Sfiato
Piazzale
Linea Telefonica H fili-5.50 m
H fili-9.50 m
Codifoia
P114
P115
V116
P117
P118
P119
V120
V121
P122
P123
V124
P125
P126
V127
P128
P129
P130
V131
P132
P133
Filare
Siepe
Tettoia
Recinzione in Muratura
Baracca
Chiesa Protestante
Cabina
Manufatto Edificio
Gasdotto De 110 in acciaio Cop.1.00 m
Acquedotto Potabile DN e materiale sconosciuti
Fognatura DN e materiale sconosciuti
Acquedotto irriguo De 110 in PVC, Cop.1.50-2.00 m
Acquedotto irriguo De 250 in PVC, Cop.1.50-2.00 m
Strada Privata
Muro con Recinzione
H fili-3.75 m
Tab. N.198
Met. Ravenna - Chieti tratto Recanati - Chieti DN 650 (26") in esercizio
LC-5E
81925
Pozzetto Acqu. del Ruzzo
Albero Isolato
Edificio in Costruzione
Segnale Acquedotto Muro con Recinzione
Strada Com. Casa Bruciata
Scalino in Cls
Lago
P.P.
Cancello
Scalinate
Platea in CLS
Contatori Cancello
Baracca in Legno
Manufatto
Linea Telefonica
L.E. B.T.
Tettoia

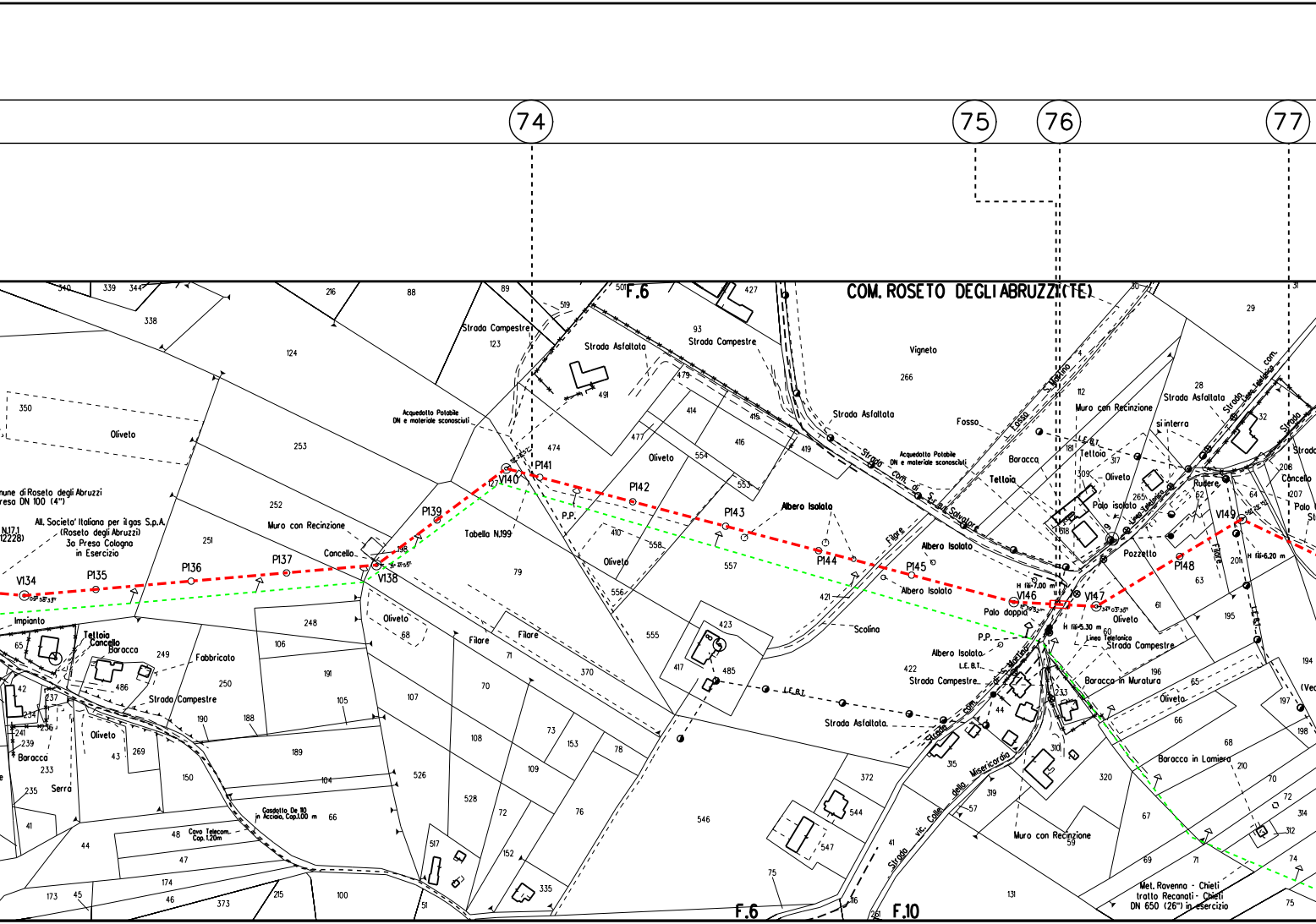
74
75
76
77
F.6
COM. ROSETO DEGLI ABRUZZI (TE)
F.6
F.10
Comune di Roseto degli Abruzzi
Presa DN 100 (4")
N.17.1
12228)
All. Societa' Italiana per il gas S.p.A.
(Roseto degli Abruzzi)
3a Presa Cologna
in Esercizio
Impianto
Oliveto
Muro con Recinzione
Cancello
Tabella N.199
Acquedotto Potabile
DN e materiale sconosciuti
Strada Campestre
Strada Asfaltata
Strada com. di S. Salvatore
Strada com. di S. Martino
Strada vic. Colle della Misericordia
Vigneto
Fosso
Baracca
Tettoia
Teltoia
Palo isolato
Linea Telefonica
Pozzetto
Rudere
si interra
Filare
Albero Isolato
Scolina
Palo doppio
P.P.
L.E.B.T.
H fili=7.00 m
H fili=5.30 m
H fili=6.20 m
Baracca in Muratura
Baracca in Lamiera
Muro con Recinzione
Fabbricato
Serra
Gasdotto De 110
in Acciaio, Cop.1.00 m
Cavo Telecom.
Cop. 1.20m
Met. Ravenna - Chieti
tratto Recanati - Chieti
DN 650 (26") in esercizio
V134
P135
P136
P137
V138
P139
V140
P141
P142
P143
P144
P145
V146
V147
P148
V149

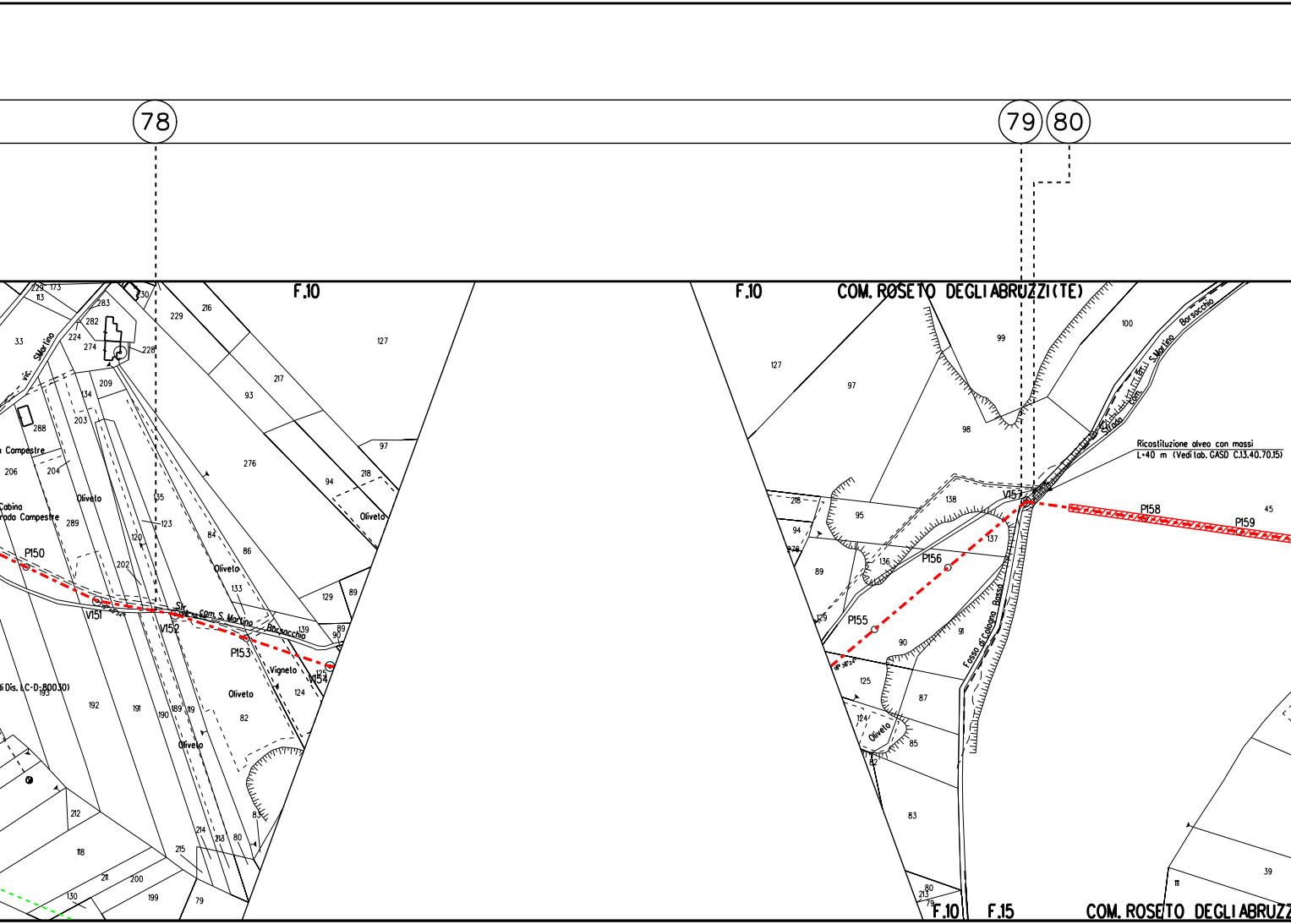

78
79
80
F.10
F.10
COM. ROSETO DEGLI ABRUZZI (TE)
F.10
F.15
COM. ROSETO DEGLI ABRUZZ
Ricostituzione alveo con massi
L=40 m (Vedi tab. GASD C.13.40.70.15)
P150
V151
V152
P153
V154
P155
P156
V157
P158
P159
Str. com. S. Martino Borsacchio
Strada com. di S. Martino Borsacchio
vic. S. Martino
Fosso di Cologna Bassa
Oliveto
Vigneto
Cabina
Strada Compestre
di Dis. LC-D-80030

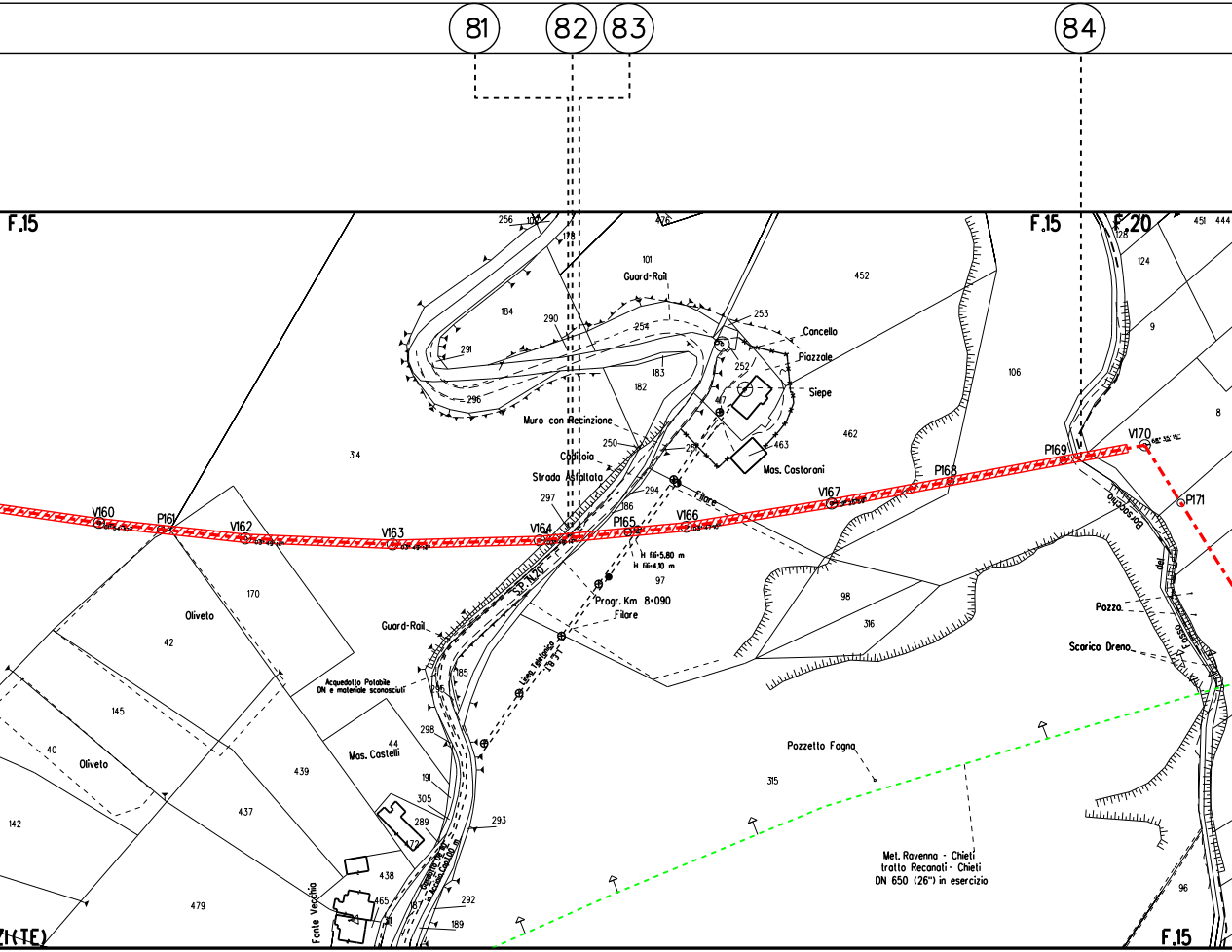
81
82
83
84
F.15
F.20
256
102
178
476
101
Guard-Rail
452
451
444
128
124
9
184
290
254
253
Cancello
291
183
252
Piazzale
296
182
Siepe
106
8
417
Muro con Recinzione
462
250
257
463
Cobiloia
Mas. Castorani
V170
Strada Asfaltata
P169
294
P168
314
297
186
Filare
V167
P171
V160
P161
V162
V163
V164
P165
V166
Borsacchio
del
Fosso
H fili=5,80 m
H fili=4,10 m
97
S.P. N.20
170
Progr. Km 8+090
Filare
Oliveto
98
Pozzo
42
Guard-Rail
316
Scarico Dreno
185
Acquedotto Potabile
DN e materiale sconosciuti
Linea Telefonica
145
295
298
44
Mas. Castelli
Pozzetto Fogna
40
Oliveto
439
191
315
305
437
289
293
142
472
Met. Ravenna - Chieti
tratto Recanati - Chieti
DN 650 (26") in esercizio
438
292
479
465
187
Fonte Vecchia
189
96
ZI(TE)
F.15

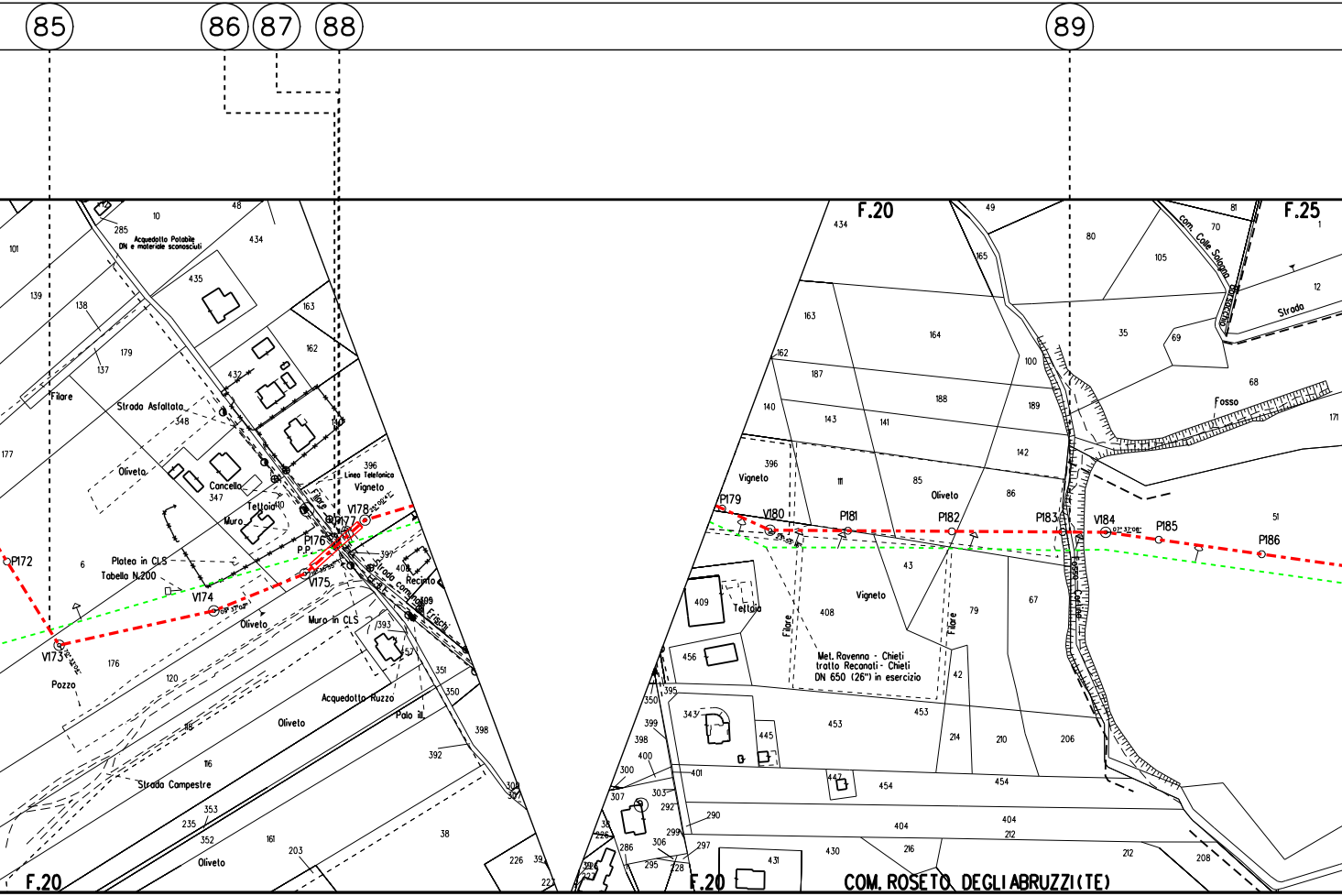
85
86
87
88
89
F.20
F.25
Acquedotto Potabile DN e materiale sconosciuti
Filare
Strada Asfaltata
Oliveto
Cancello
Muro
Teltoia
Linea Telefonica
Vigneto
Platea in CLS
Tabella N.200
P172
V173
V174
V175
P176
P.P.
V177
V178
Strada comunale Frischi
Recinto
Muro in CLS
Pozzo
Acquedotto Ruzzo
Palo ill.
Strada Campestre
Com. Colle Sologna
Strada
Fosso
P179
V180
P181
P182
P183
V184
P185
P186
Teltoia
Met. Ravenna - Chieti trotto Recanati - Chieti DN 650 (26") in esercizio
COM. ROSETO DEGLI ABRUZZI(TE)

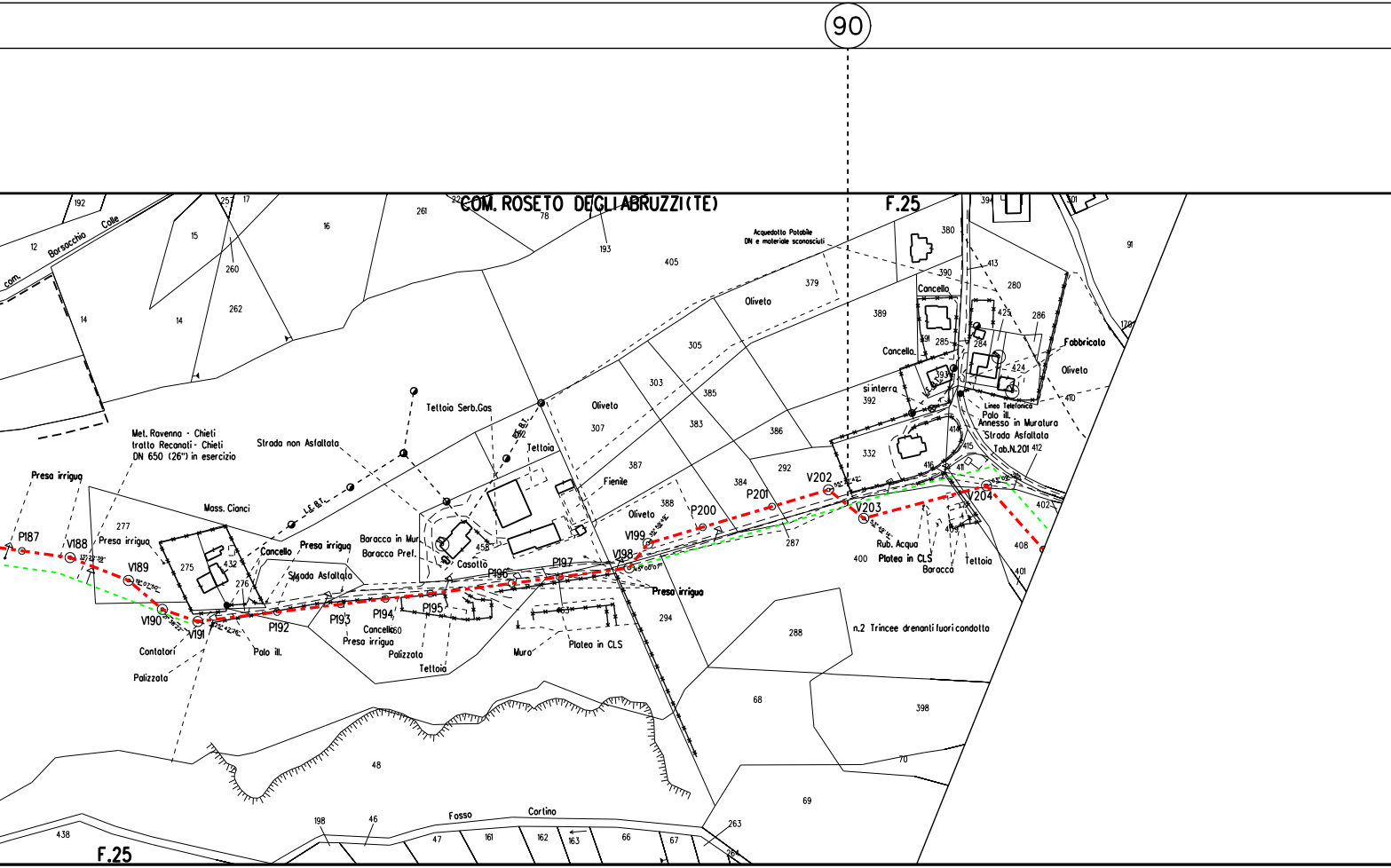
90
COM. ROSETO DEGLI ABRUZZI (TE)
F.25
com. Borsacchio Colle
Acquedotto Potabile
DN e materiale sconosciuti
Met. Ravenna - Chieti
tratto Recanati - Chieti
DN 650 (26") in esercizio
Strada non Asfaltata
Tettoia Serb.Gas
Tettoia
L.E. B.T.
Oliveto
Fienile
Mass. Cianci
Presa irrigua
Cancello
Strada Asfaltata
Baracca in Mur
Baracca Pref.
Casotto
Contatori
Palizzata
Palo ill.
Cancello
Tettoia
Muro
Platea in CLS
si interra
Linea Telefonica
Palo ill.
Annesso in Muratura
Strada Asfaltata
Tab.N.201
Fabbricato
Rub. Acqua
Platea in CLS
Baracca
Tettoia
n.2 Trincee drenanti fuori condotta
Fosso Cortino
P187
V188
V189
V190
V191
P192
P193
P194
P195
P196
P197
V198
V199
P200
P201
V202
V203
V204
192
257
17
22
261
78
193
405
12
15
16
260
262
14
379
380
390
413
280
389
425
286
91
170
305
303
385
307
383
387
386
292
384
332
391
285
284
424
393
392
410
414
415
416
411
412
402
409
408
401
400
287
288
294
277
275
432
276
458
462
463
460
388
68
398
70
69
48
198
46
47
161
162
163
66
67
263
264
438
394
301

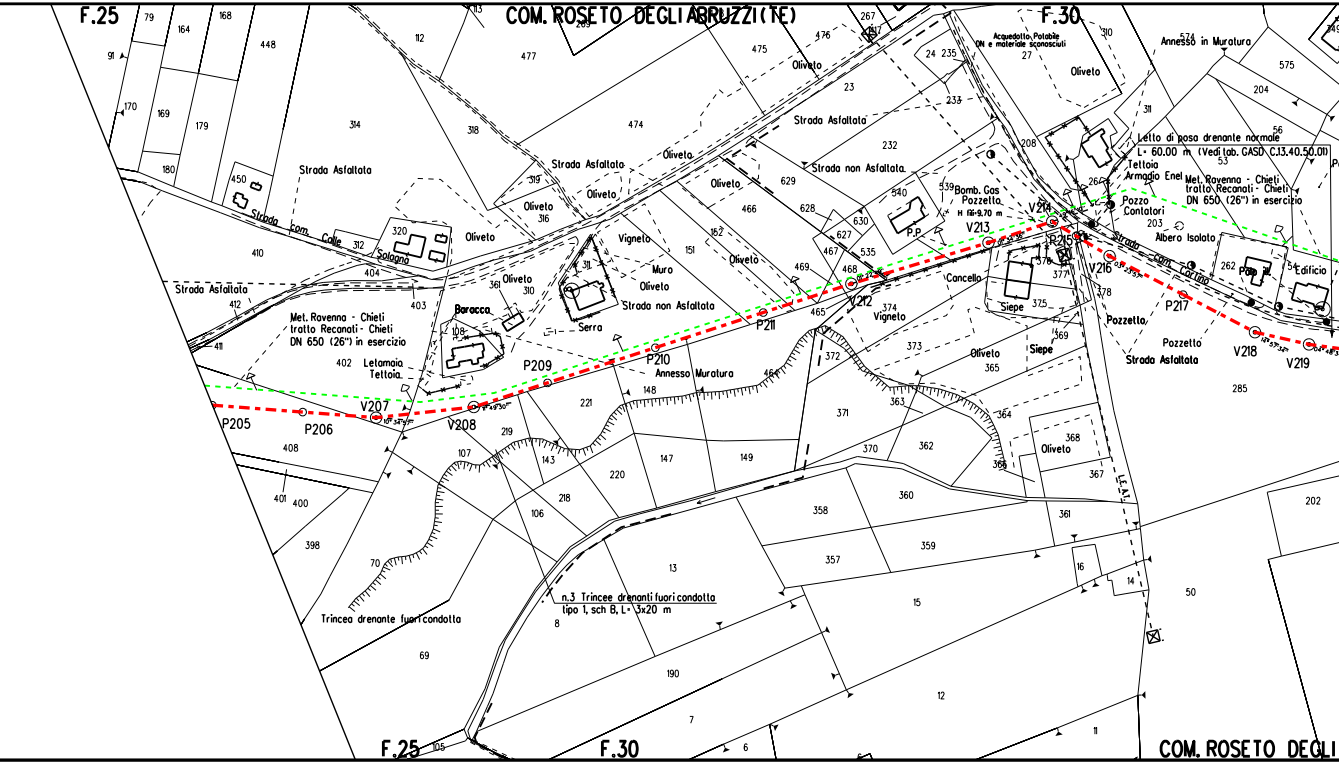
COM. ROSETO DEGLI ABRUZZI (TE)
F.25
F.30
Strada Asfaltata
Strada com. Colle Solagna
Strada Asfaltata
Met. Ravenna - Chieti
tratto Recanati - Chieti
DN 650 (26") in esercizio
Letamaio
Tettoia
Baracca
Oliveto
Vigneto
Muro
Serra
Strada non Asfaltata
Annesso Muratura
Strada non Asfaltata
Bomb. Gas
Pozzetto
H fili=9.70 m
P.P.
Cancello
Siepe
Acquedotto Potabile
DN e materiale sconosciuti
Annesso in Muratura
Letto di posa drenante normale
L= 60.00 m (Vedi tab. GASD C.13.40.50.01)
Tettoia
Armadio Enel
Met. Ravenna - Chieti
tratto Recanati - Chieti
DN 650 (26") in esercizio
Pozzo
Contatori
Albero Isolato
Strada com. Cortino
Palo
Edificio
Pozzetto
Strada Asfaltata
P205
P206
V207
V208
P209
P210
P211
V212
V213
V214
P215
V216
P217
V218
V219
n.3 Trincee drenanti fuori condotta
tipo 1, sch 8, L= 3x20 m
Trincea drenante fuori condotta
COM. ROSETO DEGLI

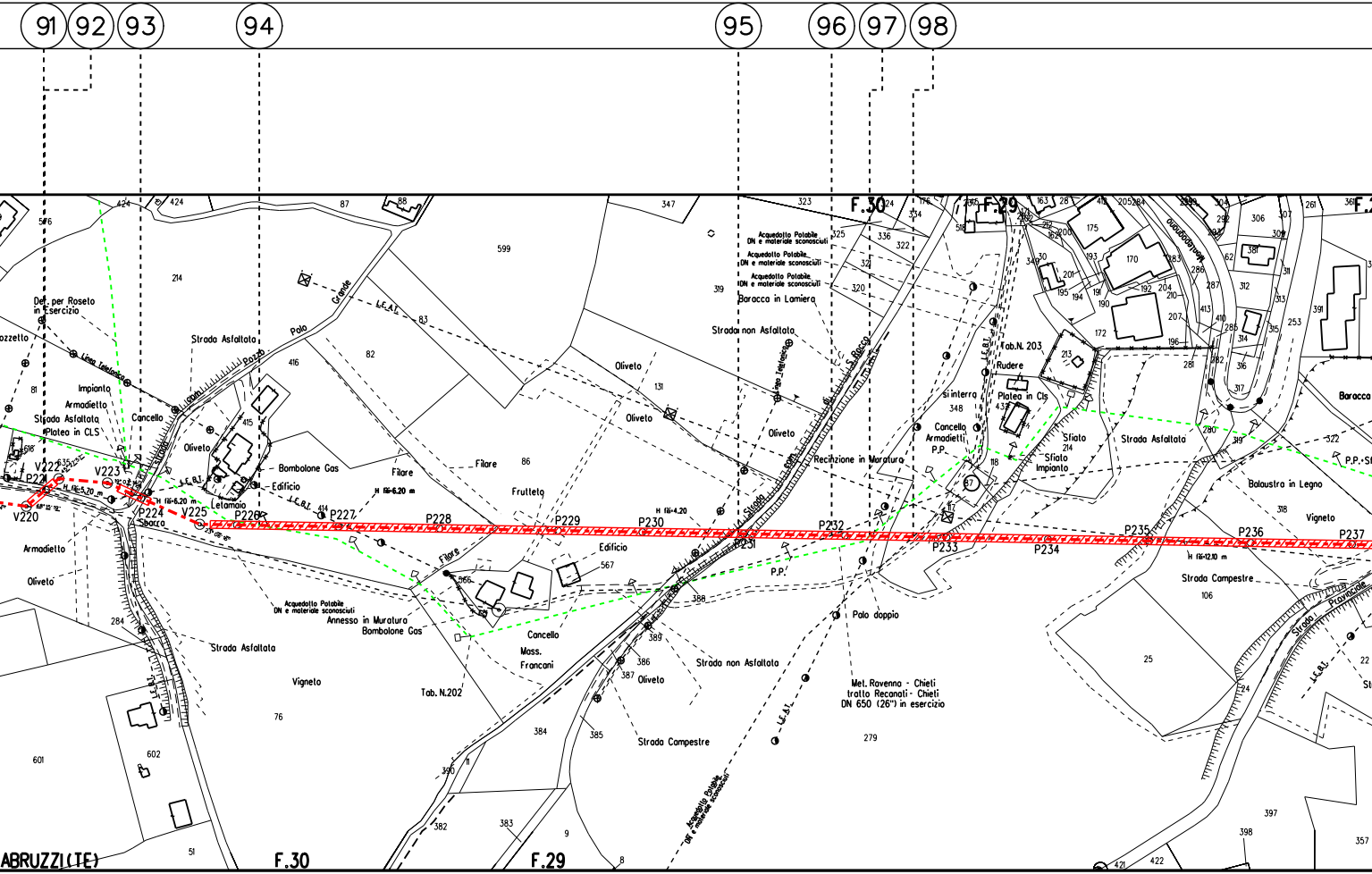

91
92
93
94
95
96
97
98
F.30
F.29
ABRUZZI(TE)
F.30
F.29
Def. per Roseto in Esercizio
Linea Telefonica
Impianto
Armadietto
Strada Asfaltata
Platea in CLS
Cancello
Strada Asfaltata
Polo Grande
Pozzo
com. Strada
Oliveto
Bombolone Gas
Edificio
Letamaio
L.E.A.T.
L.E.B.T.
H fili=5.70 m
H fili=6.20 m
H fili=6.20 m
V220
P221
V222
V223
P224
Sbarra
V225
P226
P227
P228
Armadietto
Oliveto
Filare
Filare
Filare
Frutteto
Acquedotto Potabile DN e materiale sconosciuti
Annesso in Muratura
Bombolone Gas
Strada Asfaltata
Vigneto
Tab. N.202
Cancello
Mass. Francani
Edificio
P229
P230
H fili=4.20
P231
P232
P233
P234
P235
P236
P237
H fili=12.10 m
Oliveto
Oliveto
Oliveto
Acquedotto Potabile DN e materiale sconosciuti
Acquedotto Potabile DN e materiale sconosciuti
Acquedotto Potabile DN e materiale sconosciuti
Baracca in Lamiera
Strada non Asfaltata
Linea Telefonica
Strada com. S. Rocco
Recinzione in Muratura
P.P.
Palo doppio
Strada non Asfaltata
Oliveto
Strada Campestre
Met. Ravenna - Chieti tratto Recanati - Chieti DN 650 (26") in esercizio
L.E.A.T.
Acquedotto Potabile DN e materiale sconosciuti
si interra
Cancello
Armadietti
P.P.
Tab.N. 203
Rudere
Platea in Cls
Sfiato
Sfiato Impianto
Strada Asfaltata
Montepagano
Baracca
P.P.-S
Balaustra in Legno
Vigneto
Strada Campestre
Strada Provinciale
L.E.B.T.
576
424
424
87
88
214
81
618
635
416
415
414
82
83
284
76
601
602
51
599
347
86
131
319
323
325
336
322
321
320
334
176
24
518
566
567
388
389
386
387
385
384
390
11
382
383
9
8
279
348
432
118
117
37
213
214
172
175
170
163
28
412
205
284
193
192
191
190
194
195
201
349
30
162
200
212
204
210
207
196
281
282
286
287
413
410
285
283
292
304
306
307
62
381
311
312
313
314
315
316
317
253
391
261
280
319
322
318
106
25
24
22
397
398
357
421
422

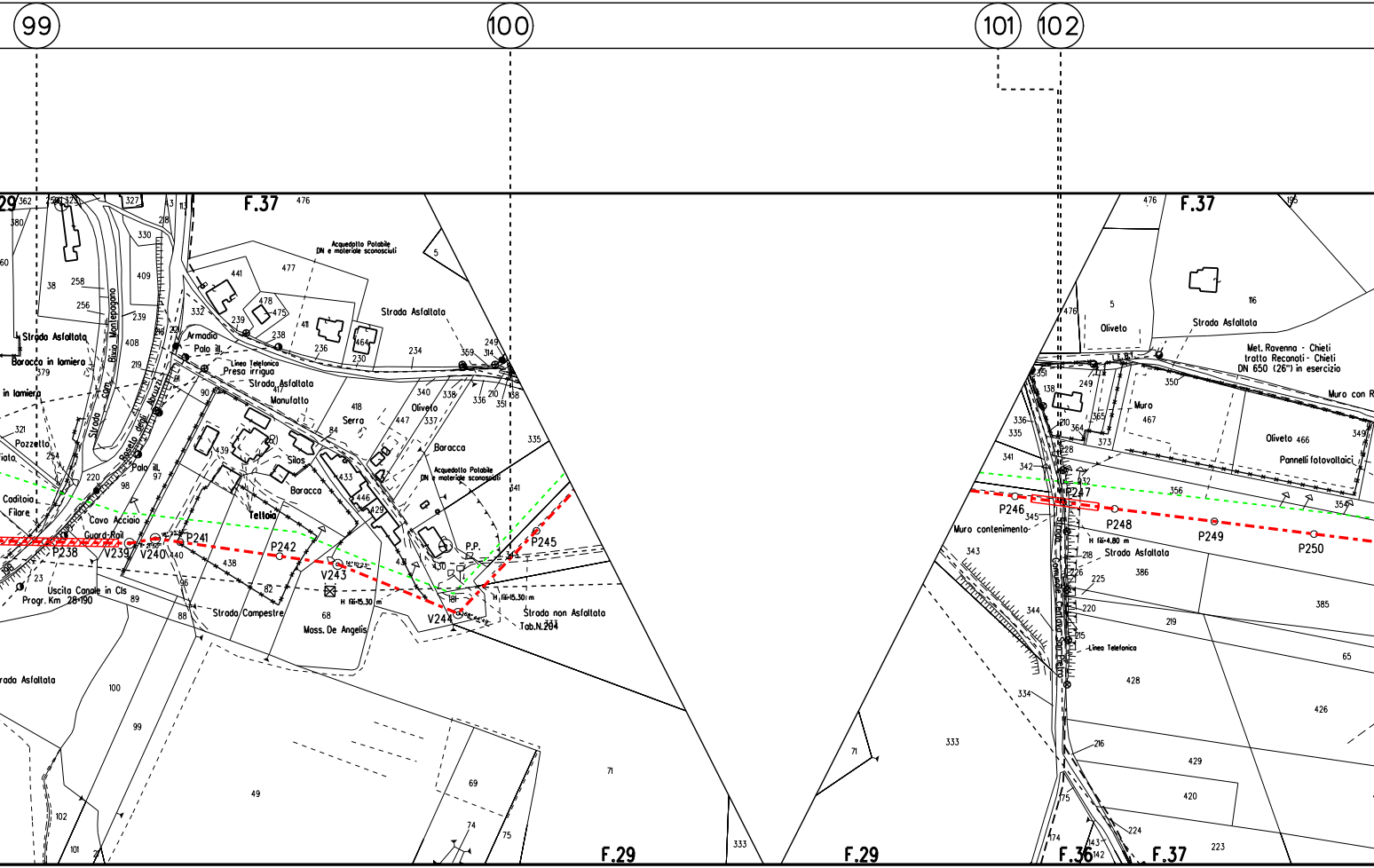
99
100
101
102
F.37
F.37
F.29
F.29
F.36
F.37
Acquedotto Potabile DN e materiale sconosciuti
Strada Asfaltata
Strada Asfaltata
Baracca in lamiera
Strada com. Buio Montepagano
Armadio
Palo ill.
Linea Telefonica
Presa irrigua
Strada Asfaltata
Manufatto
Serra
Oliveto
Baracca
Acquedotto Potabile DN e materiale sconosciuti
Pozzetto
Caditoia
Filare
Palo ill.
Silos
Baracca
Tettoia
Cavo Acciaio
Guard-Rail
P238
V239
V240
P241
P242
V243
V244
P245
P.P.
H fill=15.30 m
Strada Campestre
Moss. De Angelis
Strada non Asfaltata
Tab.N.204
Uscita Canale in Cls
Progr. Km 28+190
Strada Asfaltata
Oliveto
Strada Asfaltata
Met. Ravenna - Chieti tratto Recanati - Chieti DN 650 (26") in esercizio
Muro con R
Muro
Oliveto
Pannelli fotovoltaici
P246
P247
P248
P249
P250
Muro contenimento
H fill=4.80 m
Strada Asfaltata
Linea Telefonica
Strada Comunale San Pietro

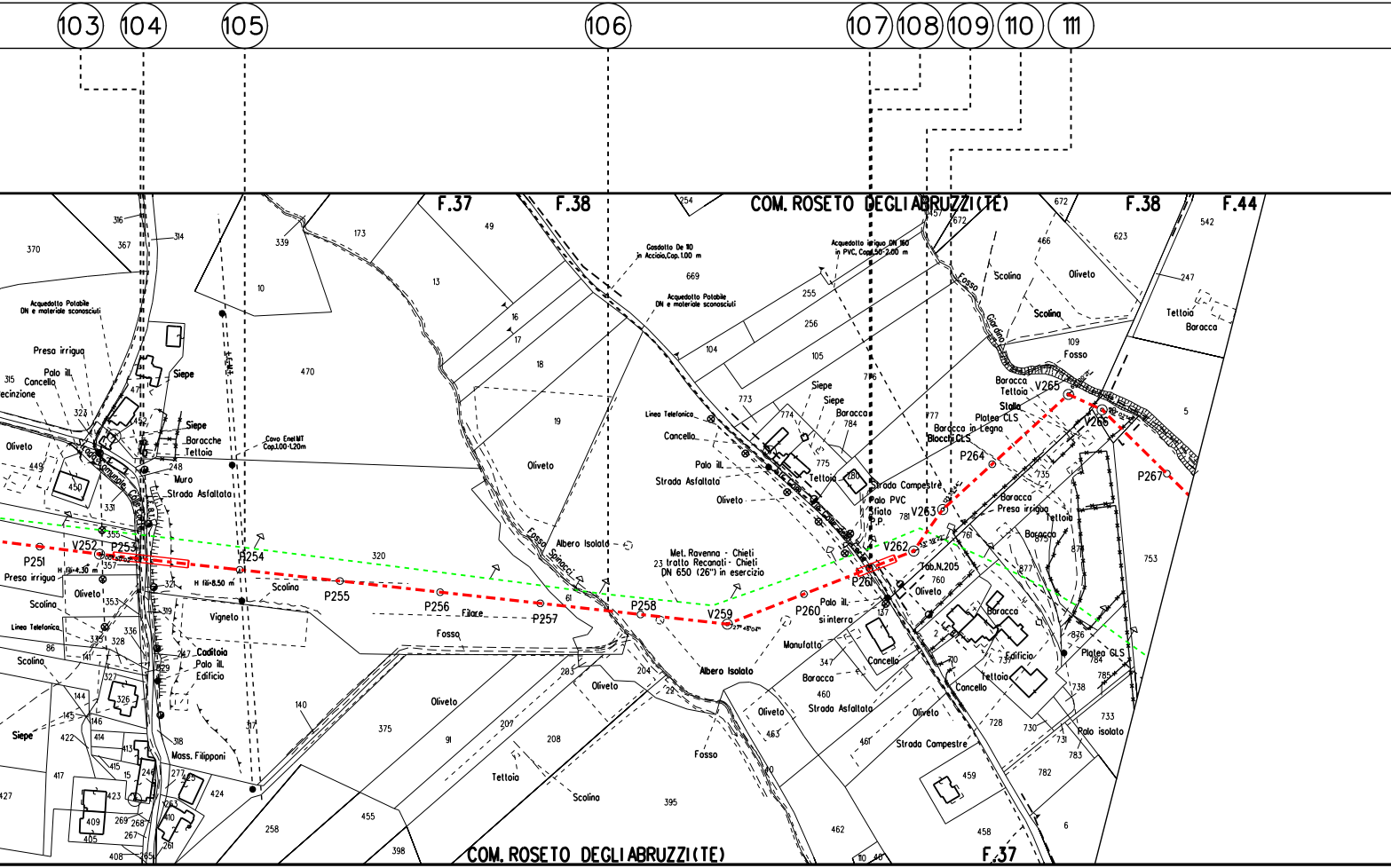
103
104
105
106
107
108
109
110
111
F.37
F.38
COM. ROSETO DEGLI ABRUZZI (TE)
F.38
F.44
Gasdotto De 110 in Acciaio, Cop. 1.00 m
Acquedotto Potabile DN e materiale sconosciuti
Acquedotto irriguo DN 160 in PVC, Cop. 1.50-2.00 m
Acquedotto Potabile DN e materiale sconosciuti
Presa irrigua
Palo ill.
Cancello
Recinzione
Siepe
Baracche
Tettoia
Muro
Strada Asfaltata
Cavo Enel MT Cop. 1.00-1.20m
Oliveto
Vigneto
Scolina
Linea Telefonica
Caditoia
Palo ill.
Edificio
Mass. Filipponi
Fosso
Filare
Fosso Spinacci
Albero Isolato
Met. Ravenna - Chieti 23 tratto Recanati - Chieti DN 650 (26") in esercizio
Albero Isolato
Manufatto
Baracca
Strada Asfaltata
Strada Campestre
Palo PVC Sfiato P.P.
Tab. N. 205
Palo ill. si interra
Cancello
Baracca in Legno
Blocchi CLS
Platea CLS
Stalla
Baracca
Tettoia
Fosso
Fosso Giardino
Presa irrigua
Edificio
Platea CLS
Palo isolato
Baroccα
Teltoia
Baracca
Tettoia
V252
P253
P251
H254
P255
P256
P257
P258
V259
P260
P261
V262
V263
P264
V265
V266
P267
H fili 4.30 m
H fili 8.50 m
COM. ROSETO DEGLI ABRUZZI (TE)
F.37

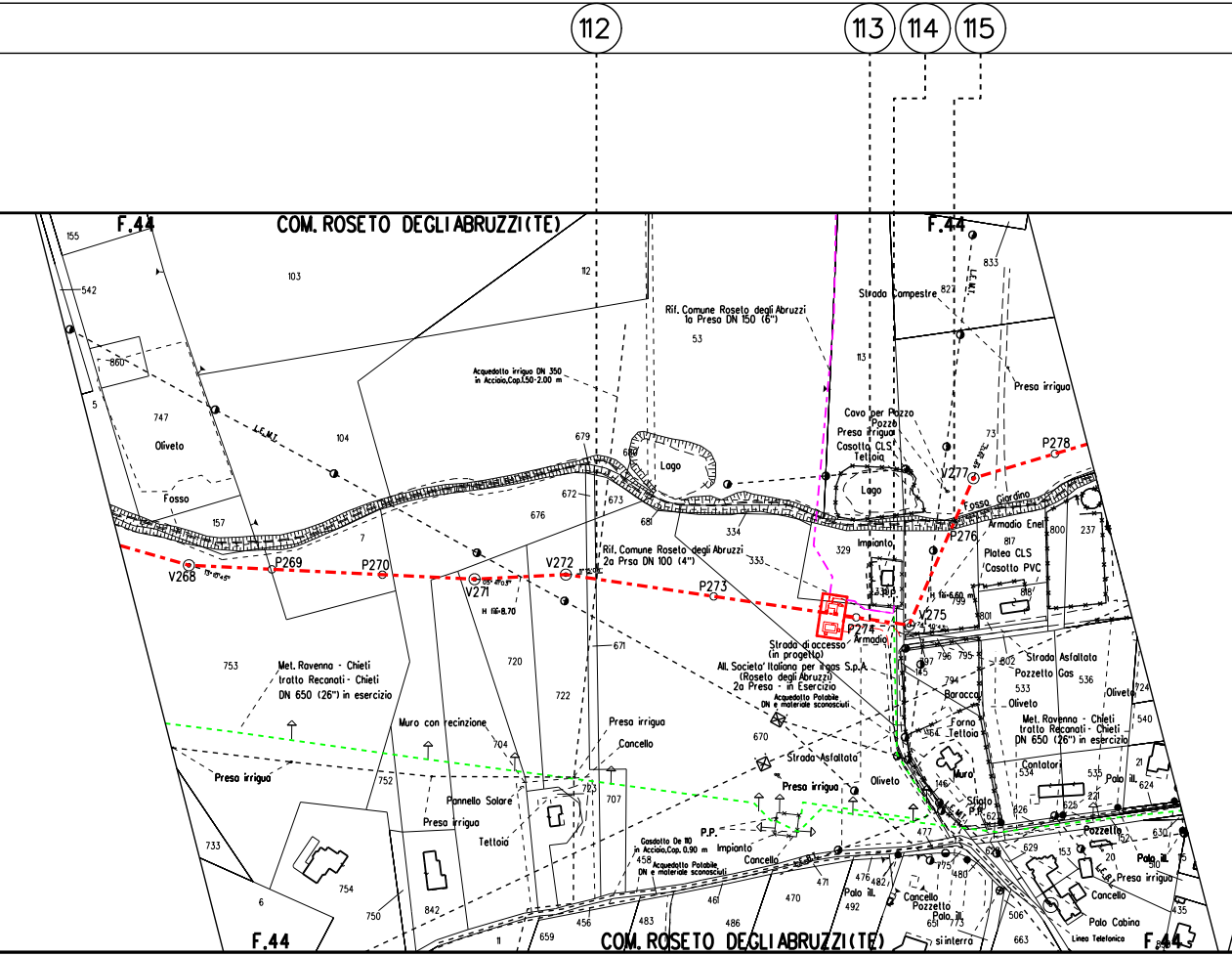
112
113
114
115
F.44
COM. ROSETO DEGLI ABRUZZI (TE)
F.44
Rif. Comune Roseto degli Abruzzi
1a Presa DN 150 (6")
Acquedotto irriguo DN 350
in Acciaio, Cop.1.50-2.00 m
Strada Campestre
L.E.M.T.
Presa irrigua
Cavo per Pozzo
Pozzo
Presa irrigua
Casotto CLS
Tettoia
Oliveto
Fosso
Lago
Lago
Impianto
Fosso Giardino
Armadio Enel
Platea CLS
Casotto PVC
V268
P269
P270
V271
V272
P273
P274
V275
P276
V277
P278
H fill-8.70
H fill-6.60 m
Rif. Comune Roseto degli Abruzzi
2a Presa DN 100 (4")
Armadio
Strada di accesso
(in progetto)
All. Società Italiana per Acqua S.p.A.
(Roseto degli Abruzzi)
2a Presa - in Esercizio
Acquedotto Potabile
DN e materiale sconosciuti
Met. Ravenna - Chieti
tratto Reconati - Chieti
DN 650 (26") in esercizio
Strada Asfaltata
Pozzetto Gas
Baracca
Forno
Tettoia
Muro
Oliveto
Met. Ravenna - Chieti
tratto Recanati - Chieti
DN 650 (26") in esercizio
Contatori
Palo ill.
Muro con recinzione
Presa irrigua
Cancello
Pannello Solare
Presa irrigua
Tettoia
Presa irrigua
Strada Asfaltata
Oliveto
Presa irrigua
P.P.
Impianto
Cancello
Gasdotto De 110
in Acciaio, Cop. 0.90 m
Acquedotto Potabile
DN e materiale sconosciuti
Sfiato
P.P.
Palo ill.
Cancello
Pozzetto
Palo ill.
Sfiato interro
Pozzetto
Palo ill.
Presa irrigua
Cancello
Palo Cabina
Linea Telefonica
F.44
COM. ROSETO DEGLI ABRUZZI (TE)
F.44
155
542
860
5
747
103
104
112
53
113
833
827
73
157
7
676
672
673
679
680
681
334
333
329
817
800
237
799
801
818
753
720
722
671
670
796
795
797
145
794
802
533
536
724
540
752
704
723
707
146
534
535
21
624
221
525
733
754
6
750
842
659
456
483
458
461
486
470
471
476
482
492
477
475
480
651
773
506
629
663
153
20
510
630
435
15
11
826
621

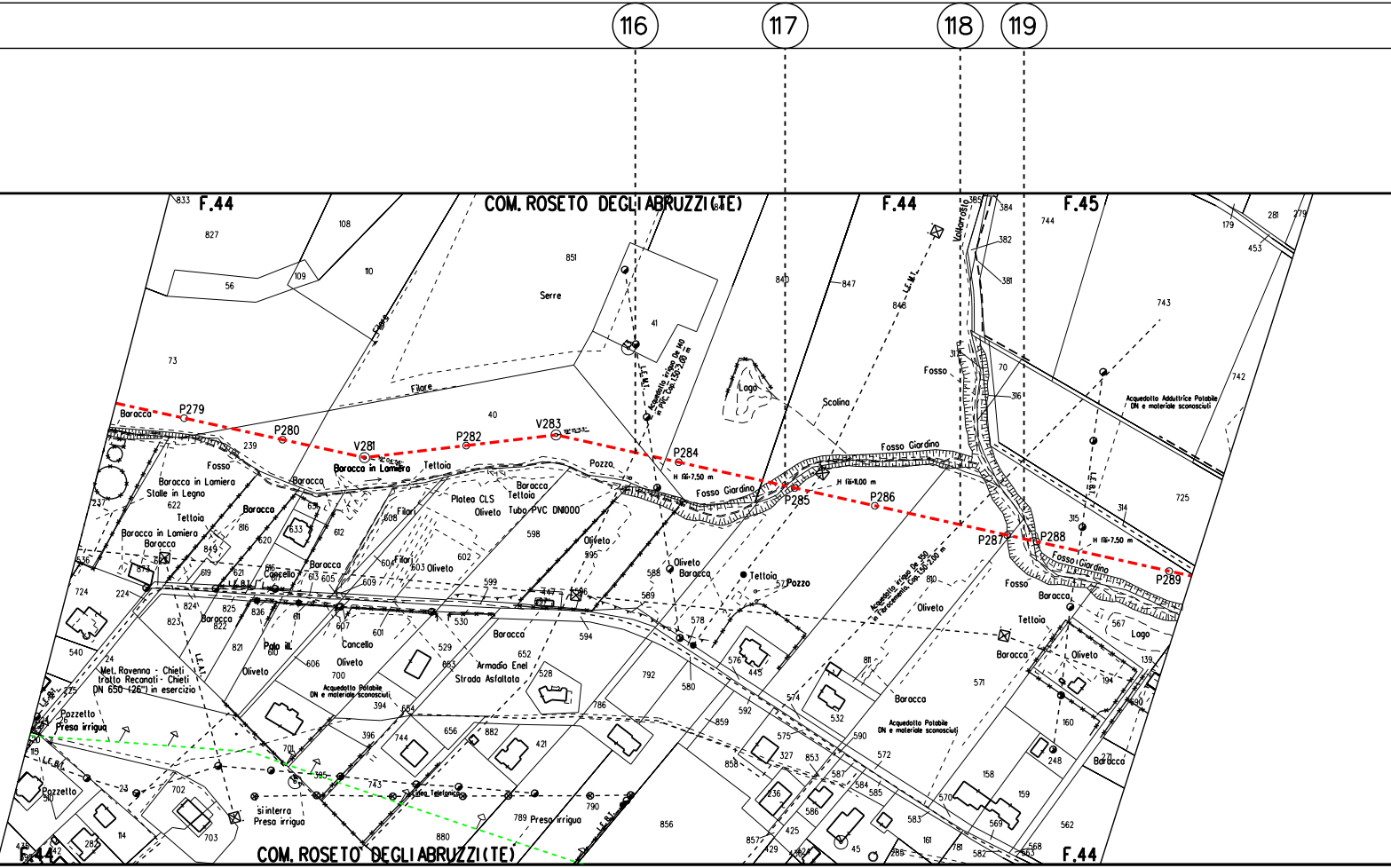
116
117
118
119
F.44
COM. ROSETO DEGLI ABRUZZI (TE)
F.44
F.45
Serre
Filare
Lago
Scolina
Fosso
Vallarosio
Baracca
P279
P280
V281
P282
V283
P284
P285
P286
P287
P288
P289
Fosso Giardino
H fili=7,50 m
H fili=11,00 m
H fili=7,50 m
Pozzo
Tettoia
Baracca in Lamiera
Stalle in Legno
Baracca in Lamiera
Plateo CLS
Oliveto
Tubo PVC DN1000
Acquedotto irriguo De 110 in PVC, Cop. 1,50-2,00 m
Acquedotto irriguo De 160 in Fibrocemento, Cop. 1,50-2,00 m
Acquedotto Adduttrice Potabile DN e materiale sconosciuti
Acquedotto Potabile DN e materiale sconosciuti
Met. Ravenna - Chieti tratto Recanati - Chieti DN 650 (26") in esercizio
Pozzetto
Presa irrigua
Cancello
Palo ill.
Armadio Enel
Strada Asfaltata
Linea Telefonica
si interra
Presa irrigua
L.E.M.T.
L.E.B.T.
Lago
COM. ROSETO DEGLI ABRUZZI (TE)
F.44
F.44

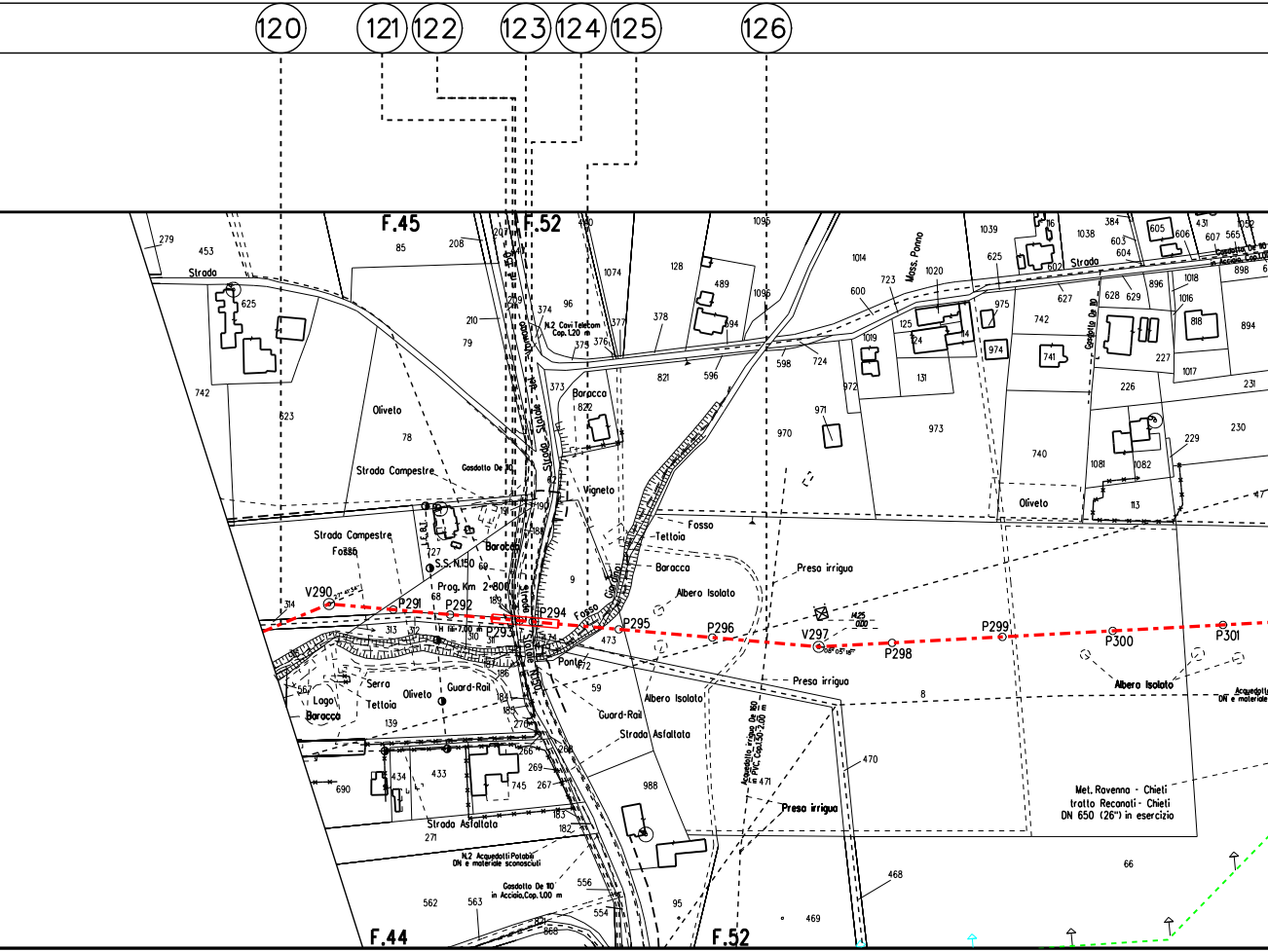
120
121
122
123
124
125
126
F.45
F.52
F.44
F.52
Strada
Oliveto
Strada Campestre
Strada Campestre
Gasdotto De 110
N.2 Cavi Telecom Cop. 1,20 m
Strada Statale
Baracca
Vigneto
Fosso
Tettoia
Baracca
Presa irrigua
Albero Isolato
S.S. N.150
Prog. Km 2+800
Fosso
Ponte
Guard-Rail
Serra
Lago
Baracca
Tettoia
Oliveto
Guard-Rail
Albero Isolato
Strada Asfaltata
Strada Asfaltata
Presa irrigua
Presa irrigua
Acquedotto irriguo De 160 in PVC, Cop. 1,50÷2,00 m
N.2 Acquedotti Potabili DN e materiale sconosciuti
Gasdotto De 110 in Acciaio, Cop. 1,00 m
Mass. Ponno
Gasdotto De 110
Albero Isolato
Acquedotto DN e materiale
Oliveto
Met. Ravenna - Chieti
tratto Recanati - Chieti
DN 650 (26") in esercizio
V290
P291
P292
P293
P294
P295
P296
V297
P298
P299
P300
P301

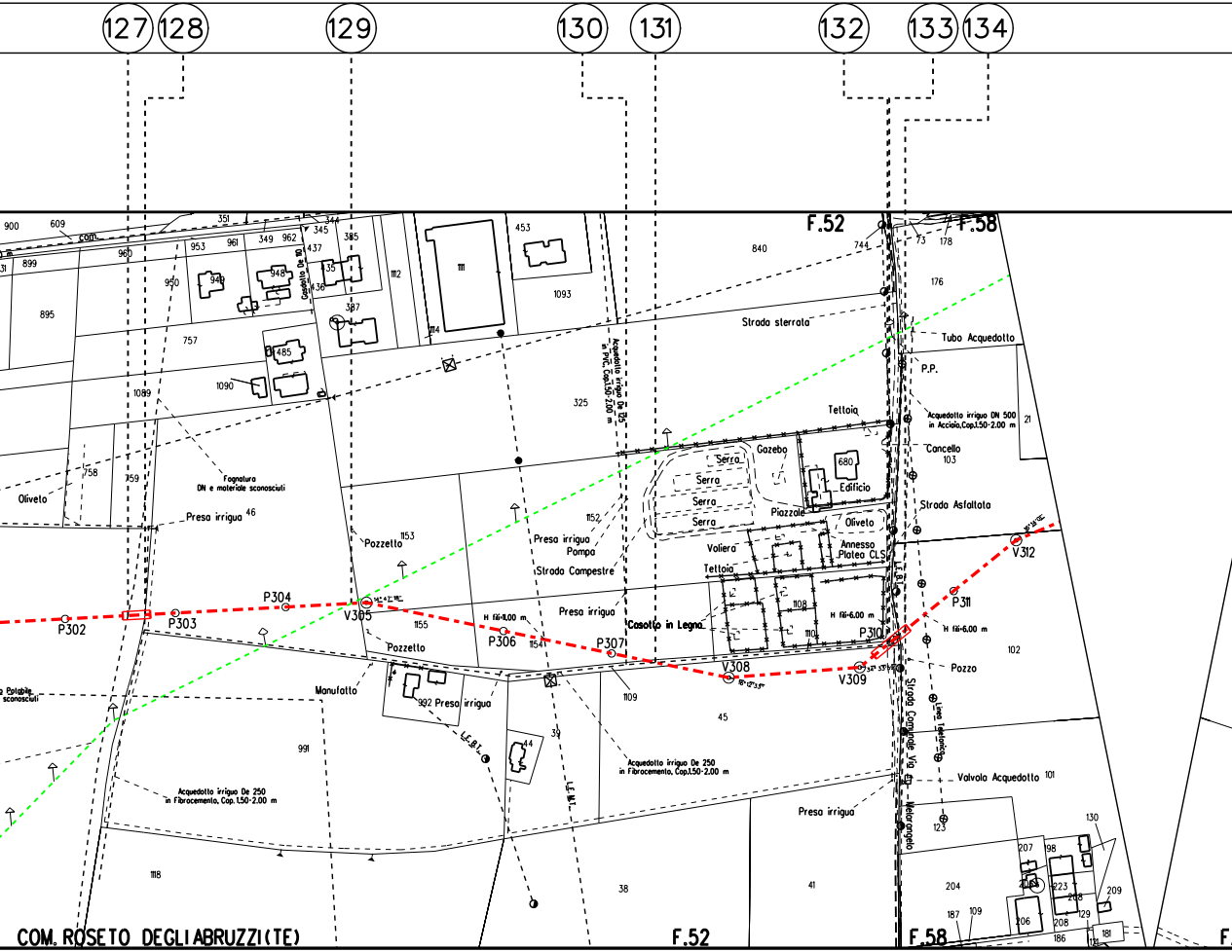
127
128
129
130
131
132
133
134
F.52
F.58
900
609
com.
351
344
345
385
437
349
962
961
953
960
899
895
950
949
948
Gasdotto De 110
435
436
387
1112
1111
1114
453
1093
757
485
1090
1089
325
Acquedotto irriguo De 125 in PVC, Cop.1.50-2.00 m
840
744
73
178
176
Strada sterrata
Tubo Acquedotto
P.P.
Acquedotto irriguo DN 500 in Acciaio, Cop.1.50-2.00 m
21
Tettoia
Gazebo
Serra
Serra
Serra
Serra
680
Edificio
Cancello
103
Strada Asfaltata
Piazzale
Oliveto
Voliera
Annesso Platea CLS
Tettoia
758
759
Oliveto
Fognatura DN e materiale sconosciuti
Presa irrigua
46
Pozzetto
1153
1152
Presa irrigua
Pompa
Strada Campestre
P302
P303
P304
V305
P306
P307
V308
V309
P310
P311
V312
1155
H fili=11,00 m
1154
Presa irrigua
Casotto in Legna
1108
1110
H fili=6,00 m
H fili=6,00 m
L.E.B.T.
Pozzo
102
Pozzetto
Manufatto
992
Presa irrigua
1109
a Potabile
sconosciuti
991
L.E.B.T.
44
39
L.E.M.T.
Acquedotto irriguo De 250 in Fibrocemento, Cop.1.50-2.00 m
Acquedotto irriguo De 250 in Fibrocemento, Cop.1.50-2.00 m
45
Strada Comunale Via Melarangelo
Linea Telefonica
Valvola Acquedotto
101
Presa irrigua
123
1118
38
41
130
207
198
204
223
208
209
206
208
129
187
109
186
181
COM. ROSETO DEGLI ABRUZZI (TE)
F.52
F.58
F.

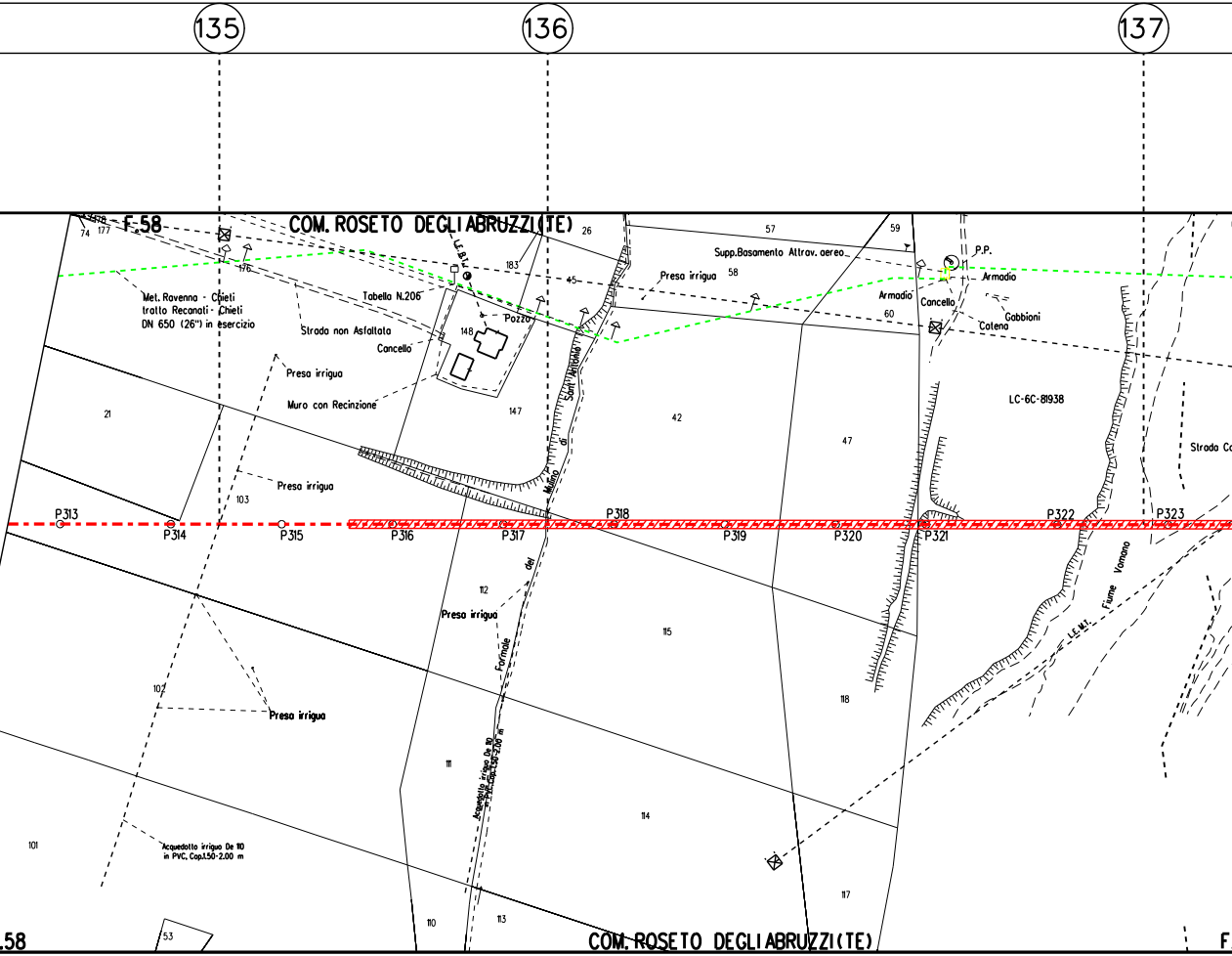
135
136
137
F.58
COM. ROSETO DEGLIABRUZZI(TE)
178
177
74
176
183
26
45
L.E.B.T.
Met. Ravenna - Chieti
tratto Recanati - Chieti
DN 650 (26") in esercizio
Tabella N.206
Strada non Asfaltata
Pozzo
148
Cancello
Presa irrigua
Muro con Recinzione
147
21
Sant'Antonio
di
Mulino
del
Formale
57
59
Supp.Basamento Attrav. aereo
58
Presa irrigua
P.P.
Armadio
Armadio
Cancello
60
Gabbioni
Catena
LC-6C-81938
42
47
Strada Co
Presa irrigua
103
P313
P314
P315
P316
P317
P318
P319
P320
P321
P322
P323
112
Presa irrigua
115
Fiume Vomano
L.E.M.T.
102
Presa irrigua
118
111
Acquedotto irriguo De 110 in PVC, Cop.1.50-2.00 m
114
101
Acquedotto irriguo De 110
in PVC, Cop.1.50-2.00 m
117
53
110
113
.58
COM. ROSETO DEGLIABRUZZI(TE)
F

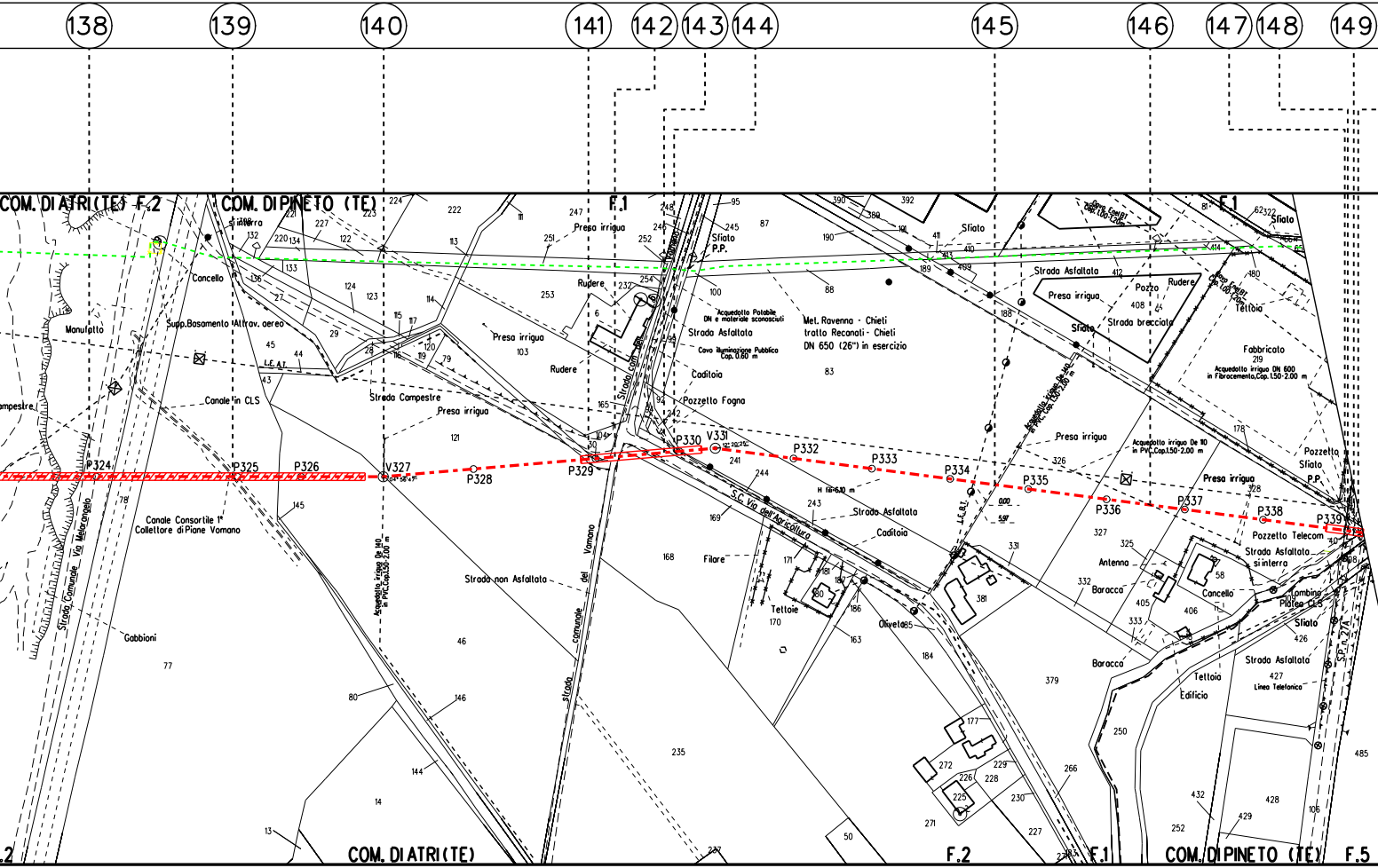
138
139
140
141
142
143
144
145
146
147
148
149
COM. DI ATRI (TE) F.2
COM. DI PINETO (TE)
F.1
F.1
COM. DI ATRI (TE)
F.2
F.1
COM. DI PINETO (TE)
F.5
Cancello
Manufatto
Supp.Basamento Attrav. aereo
L.E.A.T.
Canale in CLS
Strada Campestre
Presa irrigua
Presa irrigua
Presa irrigua
Rudere
Rudere
Strada Asfaltata
Caditoia
Pozzetto Fogna
Acquedotto Potabile DN e materiale sconosciuti
Cavo illuminazione Pubblica Cop. 0.60 m
Met. Ravenna - Chieti tratto Recanati - Chieti DN 650 (26") in esercizio
Sfiato
P.P.
Sfiato
Strada Asfaltata
Presa irrigua
Pozzo
Rudere
Sfiato
Strada brecciata
Fabbricato
Acquedotto irriguo DN 600 in Fibrocemento,Cop. 1.50-2.00 m
Acquedotto irriguo De 110 in PVC,Cop.1.50-2.00 m
Presa irrigua
Presa irrigua
Pozzetto
Sfiato
P.P.
Pozzetto Telecom
Strada Asfaltata si interra
Teltoia
Sfiato
P324
P325
P326
V327
P328
P329
P330
V331
P332
P333
P334
P335
P336
P337
P338
P339
H fin 6.10 m
Canale Consortile 1° Collettore di Piane Vomano
Acquedotto irriguo De 140 in PVC,Cop.1.50-2.00 m
Strada Comunale Via Melarancio
Gabbioni
Strada non Asfaltata
Strada comunale del Vomano
S.C. Via dell'Agricoltura
Strada Asfaltata
Caditoia
Filare
Teltoie
Oliveto
L.E.B.T.
Antenna
Baracca
Baracca
Cancello
Colombina
Platea CLS
Sfiato
Strada Asfaltata
Teltoia
Edificio
Linea Telefonica
S.P. 27/A
Acquedotto irriguo De 140 in PVC,Cop.1.50-2.00 m
Acquedotto irriguo De 110 in PVC,Cop.1.50-2.00 m
77
78
145
46
80
146
144
14
13
235
227
168
169
243
244
241
171
181
180
186
163
170
184
177
272
226
225
229
228
230
271
50
266
227
379
381
331
332
327
325
405
406
333
58
426
427
250
432
428
429
252
106
485
224
222
221
223
227
220
134
132
133
136
122
113
124
123
27
29
45
44
43
115
117
114
116
119
120
79
103
121
165
104
30
251
253
232
247
246
252
248
245
254
6
95
87
100
88
83
94
242
390
389
392
190
101
411
413
410
409
189
188
412
408
326
219
178
180
62322
81

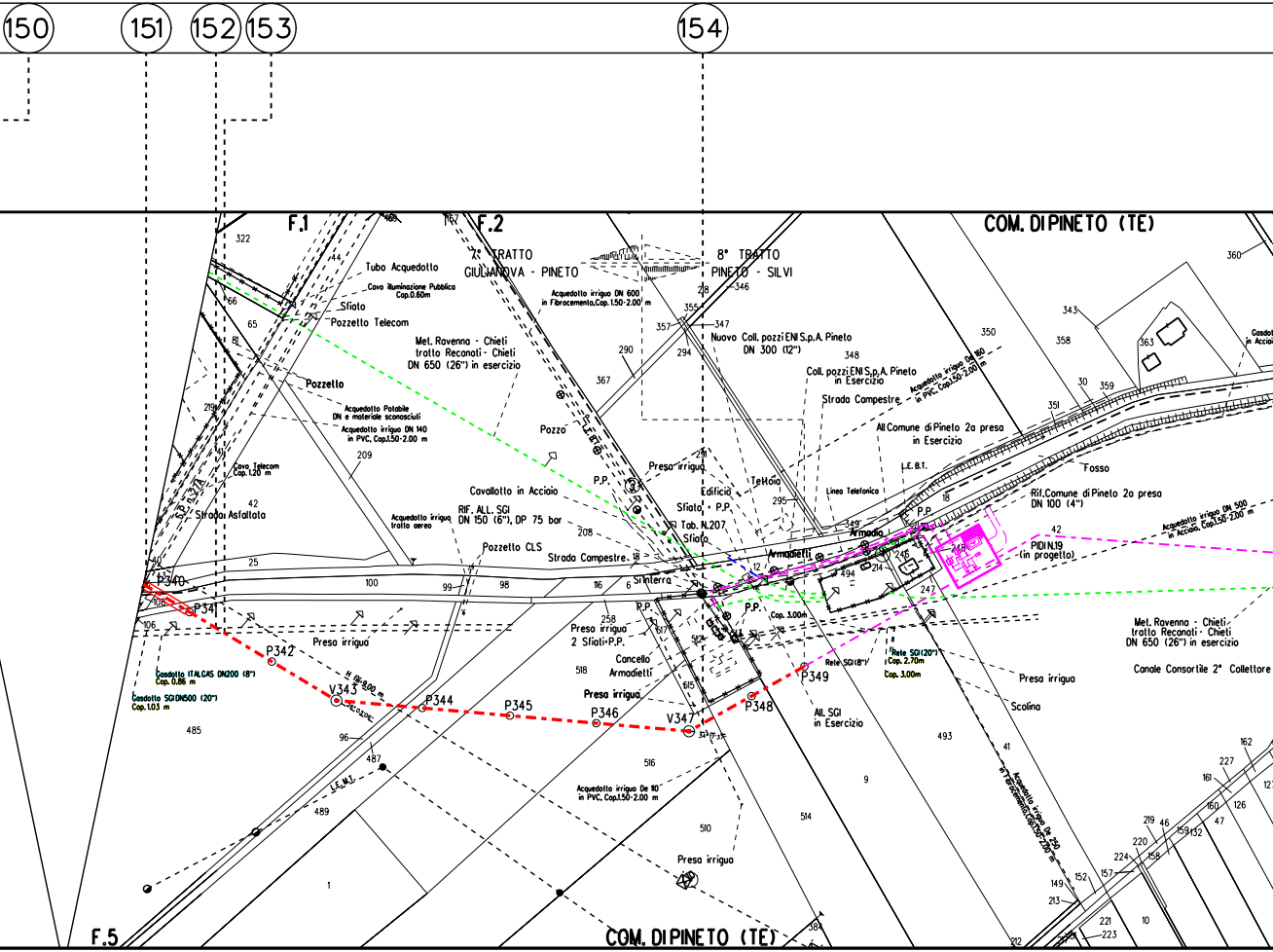
150
151
152
153
154
F.1
F.2
F.5
COM. DI PINETO (TE)
7° TRATTO
GIULIANOVA - PINETO
8° TRATTO
PINETO - SILVI
Tubo Acquedotto
Cavo Illuminazione Pubblica
Cap.0.60m
Sfiato
Pozzetto Telecom
Pozzello
Acquedotto Potabile
DN e materiale sconosciuti
Acquedotto irriguo DN 140
in PVC, Cap.1.50-2.00 m
Cavo Telecom
Cap.1.20 m
S.P. n.27A
Strada Asfaltata
Met. Ravenna - Chieti
tratto Recanati - Chieti
DN 650 (26") in esercizio
Acquedotto irriguo DN 600
in Fibrocemento, Cap. 1.50-2.00 m
Pozzo
L.E.B.T.
P.P.
Cavallotto in Acciaio
Acquedotto irriguo
tratto aereo
RIF. ALL. SGI
DN 150 (6"), DP 75 bar
Pozzetto CLS
Strada Campestre
Si Interra
Presa irriguo
Edificio
Sfiato + P.P.
Tab. N.207
Sfiato
Teltoia
Nuovo Coll. pozzi ENI S.p.A. Pineto
DN 300 (12")
Coll. pozzi ENI S.p.A. Pineto
in Esercizio
Strada Campestre
Acquedotto irriguo De 160
in PVC, Cap.1.50-2.00 m
All Comune di Pineto 2a presa
in Esercizio
L.E.B.T.
Linea Telefonica
Armadio
Armadietti
Fosso
Rif. Comune di Pineto 2a presa
DN 100 (4")
PIDI N.19
(in progetto)
Acquedotto irriguo DN 500
in Acciaio, Cap.1.50-2.00 m
Cap. 3.00m
Rete SGI (8")
Rete SGI (20")
Cap. 2.70m
Cap. 3.00m
All. SGI
in Esercizio
Presa irrigua
Scolina
Canale Consortile 2° Collettore
Met. Ravenna - Chieti
tratto Recanati - Chieti
DN 650 (26") in esercizio
Acquedotto irriguo De 250
in Fibrocemento, Cap.1.50-2.00 m
Presa irrigua
2 Sfiati+P.P.
Cancello
Armadietti
Presa irrigua
Acquedotto irriguo De 110
in PVC, Cap.1.50-2.00 m
Presa irrigua
Gasdotto ITALGAS DN200 (8")
Cap. 0.86 m
Gasdotto SGI DN500 (20")
Cap. 1.03 m
L.E.M.T.
H 16÷9,00 m
P340
P341
P342
V343
P344
P345
P346
V347
P348
P349
322
44
66
65
81
219
42
25
40
100
99
98
116
6
106
108
485
96
487
489
1
258
518
516
510
514
9
493
41
208
18
209
290
367
357
355
347
346
218
294
291
295
348
349
350
351
358
343
363
30
359
360
12
494
214
246
248
247
42
517
512
515
162
227
161
127
160
126
47
219
46
159
132
220
158
224
157
152
149
213
221
223
10
212
384
469
167

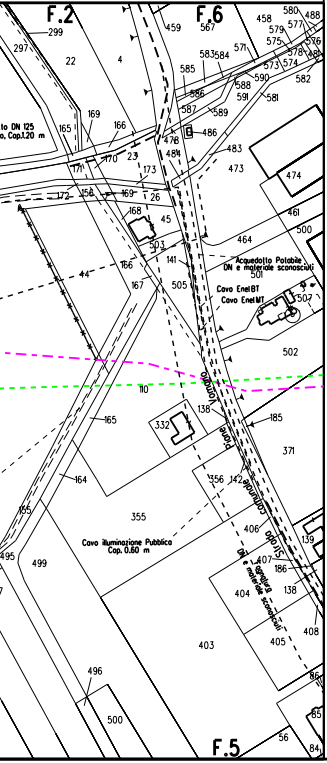
F.2
F.6
F.5
299
297
22
4
459
567
458
580
488
579
577
576
575
578
571
583
584
585
573
574
590
582
586
588
591
581
587
589
169
166
165
486
478
484
483
473
474
170
23
171
173
172
158
169
26
168
45
461
500
464
503
141
166
44
167
505
501
507
502
110
165
138
332
185
371
164
356
142
155
355
406
139
495
499
407
186
404
138
408
403
405
496
86
85
500
56
84
lo DN 125
o, Cop.1.20 m
Acquedotto Potabile
DN e materiale sconosciuti
Cavo Enel BT
Cavo Enel MT
Vomano
Strada comunale Piane
Cavo Illuminazione Pubblica
Cop. 0.60 m
Fognatura
DN e materiale sconosciuti

LEGENDA

SIMBOLOGIA DI LINEA

🟥 - · - · - ·	Metanodotto In progetto
- - - - - -	Altri metanodotti in progetto
- - - - - -	Gasdotto Snam Rete Gas da porre fuori esercizio e recuperare
- - - - - -	Gasdotto Snam Rete Gas In esercizio
▨	Gallerie, Tunnel, Mini-Microtunnel, Raise Borer e Toc
- - - - - -	Tratto di tubazione esistente da mantenere In esercizio (Tratto dove posare solo cavo telecomando)

Il presente disegno e' di proprieta' aziendale - La societa' tutelera' i propri diritti a termine di legge.

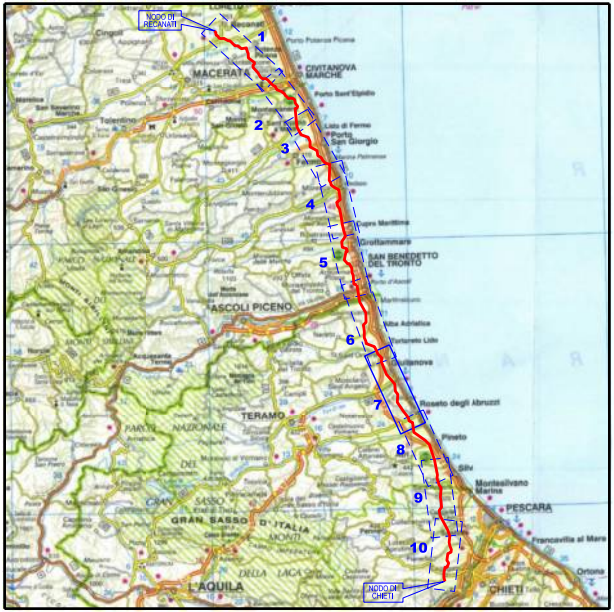
NODO DI RECANATI
1
2
3
4
5
6
7
8
9
10
NODO DI CHIETI
MACERATA
CIVITANOVA MARCHE
Porto San Giorgio
Cupra Marittima
Grottammare
SAN BENEDETTO DEL TRONTO
ASCOLI PICENO
TERAMO
Roseto degli Abruzzi
Pineto
Silvi
Montesilvano Marina
PESCARA
Francavilla al Mare
Ortona
GRAN SASSO D'ITALIA
L'AQUILA
CHIETI

COROGRAFIA

1	Feb. 2021	AGGIORNAMENTO TRACCIATI EMISSIONE PER APPALTO	Tonucci	Villi	Sciosci
0	Ago. 2019	EMISSIONE	Pistonesi	Villi	Sciosci
Rev.	DATA	DESCRIZIONE	ELABORATO	VERIFICATO	APPROVATO

PROPRIETARIO	**PROGETTISTA**	WBS CLIENTE NR/16139/R-L01 Cod. Tec. 20197 COMMESSA SAIPEM 023087-130	UNITA' 500

RIFACIMENTO METANODOTTO RAVENNA - CHIETI
TRATTO SAN BENEDETTO DEL TRONTO - CHIETI
7° Tr.: GIULIANOVA-PINETO
DN 650 (26"), DP 75 bar

DISEGNO LB-57E-81903

REVISIONE 1

PLANIMETRIA CATASTALE CON COMPETENZE

FG. 1 DI 1

SCALA 1:2000

Il presente disegno e' di proprieta' aziendale - La societa' tutelera' i propri diritti a termine di legge.

File name: 100-LB-57E-81903_1