ATTRAVERSAMENTO SERVIZI

CONFINI AMMINISTRATIVI

DATI CARATTERISTICI

DATI DI COSTRUZIONE

PRESSIONE DI PROGETTO 75.0 bar
PRESSIONE MASSIMA DI ESERCIZIO (MOP) 75.0 bar
GRADO DI UTILIZZAZIONE DICHIARATO f - 0.57
DIAMETRO PREVALENTE = 650 (DN)

REALIZZATO IN CONFORMITA' AL D.M.17/04/2008

RIVESTIMENTO GIUNTI DI SALDATURA

FASCE TERMORESTRINGENTI

DATI GENERALI

DN	650	SP	15.9	[UNI-EN]	12844 m
DN	650	SP	11.1	[UNI-EN]	5649 m

LUNGHEZZA TOTALE IMPIANTO 18493 m

FASE EMISSIONE Appalto

PLANIMETRIA 1:2000

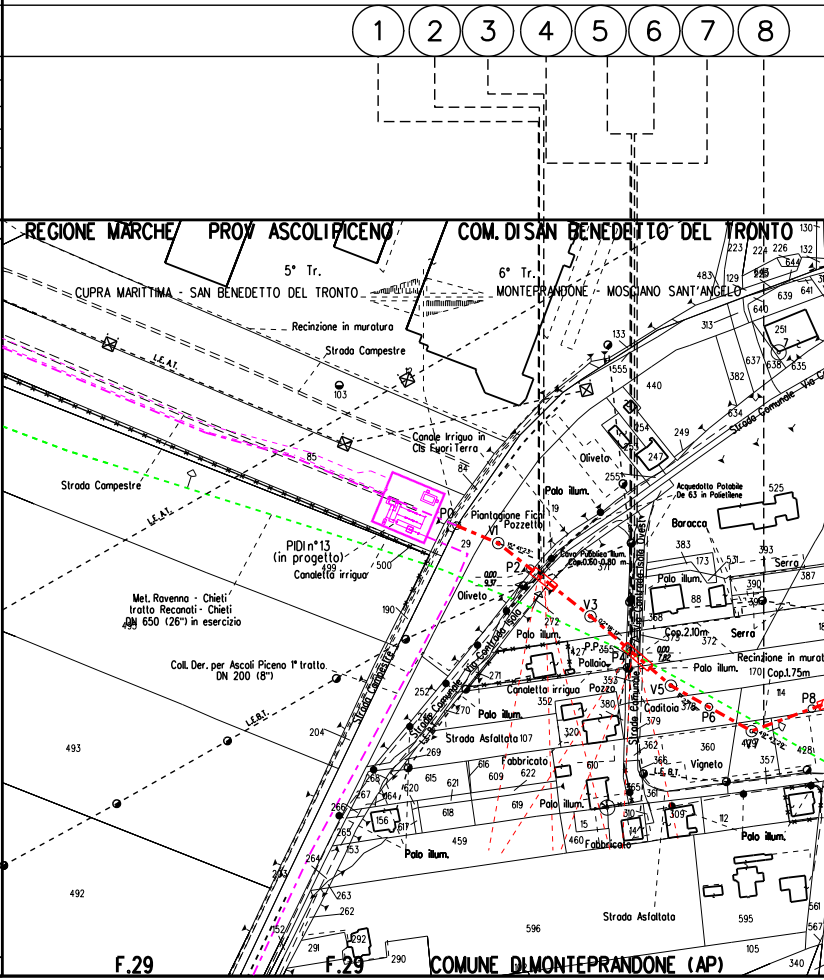
1
2
3
4
5
6
7
8
REGIONE MARCHE
PROV ASCOLI PICENO
COM. DI SAN BENEDETTO DEL TRONTO
5° Tr.
CUPRA MARITTIMA - SAN BENEDETTO DEL TRONTO
6° Tr.
MONTEPRANDONE - MOSCIANO SANT'ANGELO
Recinzione in muratura
Strada Campestre
Canale Irriguo in Cls Fuori Terra
Oliveto
Palo illum.
Piantagione Fichi
Pozzetto
P0
V1
P2
V3
P4
V5
P6
P8
PIDI n°13 (in progetto)
Canaletta irrigua
Met. Ravenna - Chieti tratto Recanati - Chieti DN 650 (26") in esercizio
Coll. Der. per Ascoli Piceno 1° tratto. DN 200 (8")
Strada Campestre
Strada Comunale Via Contrada Isola
Strada Comunale Contrada Isola Ovest
Strada Comunale Via
Cavo Pubblica Illum. Cop.0.50-0.80 m
Acquedotto Potabile De 63 in Polietilene
Baracca
Serra
Cop.2.10m
Cop.1.75m
Recinzione in muratura
P.P.
Pollaio
Pozzo
Caditoia
Strada Asfaltata
Fabbricato
Vigneto
Strada Asfaltata
L.E.A.T.
L.E.B.T.
F.29
F.29
COMUNE DI MONTEPRANDONE (AP)

CONFINI AMMINISTRATIVI

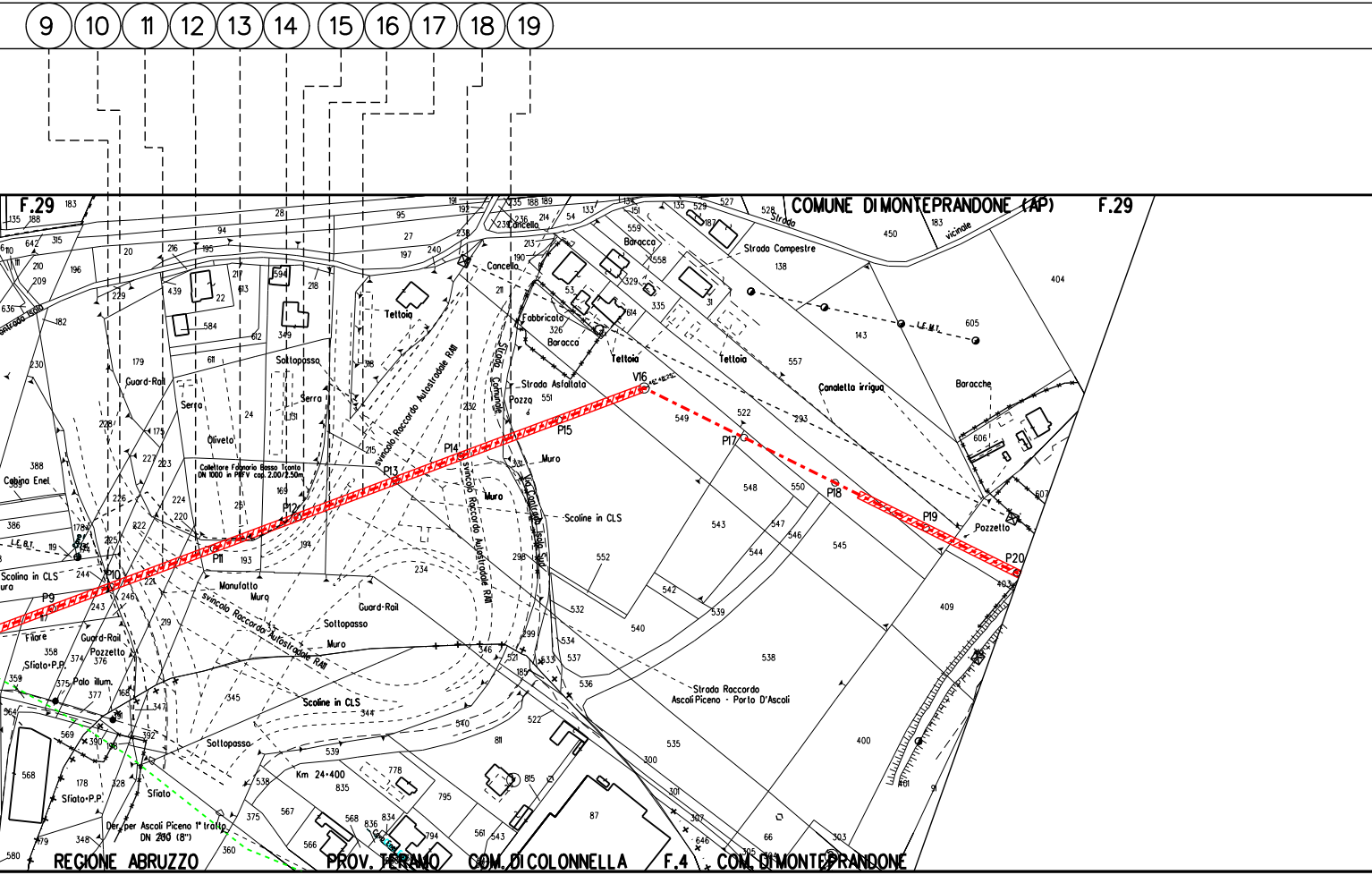
9
10
11
12
13
14
15
16
17
18
19
F.29
COMUNE DI MONTEPRANDONE (AP)
F.29
Strada vicinale
Strada Campestre
Cancello
Baracca
Fabbricato
Baracca
Tettoia
Tettoia
Tettoia
Sottopasso
Serra
Serra
Oliveto
Guard-Rail
Cabina Enel
Collettore Fognario Basso Tronto DN 1000 in PRFV cap. 2.00/2.50m
svincolo Raccordo Autostradale RA11
svincolo Raccordo Autostradale RA11
svincolo Raccordo Autostradale RA11
Strada Comunale
Strada Asfaltata
Pozzo
Muro
Muro
Scoline in CLS
Scoline in CLS
Scolina in CLS
Canaletta irrigua
L.E.M.T.
L.E.B.T.
Baracche
Pozzetto
Pozzetto
Manufatto
Muro
Guard-Rail
Sottopasso
Sottopasso
Muro
Filare
Sfiato-P.P.
Sfiato-P.P.
Sfiato
Palo illum.
Km 24+400
Der. per Ascoli Piceno 1° tratto DN 200 (8")
Strada Raccordo Ascoli Piceno - Porto D'Ascoli
V16
P9
P10
P11
P12
P13
P14
P15
P17
P18
P19
P20
REGIONE ABRUZZO
PROV. TERAMO
COM. DI COLONNELLA
F.4
COM. DI MONTEPRANDONE

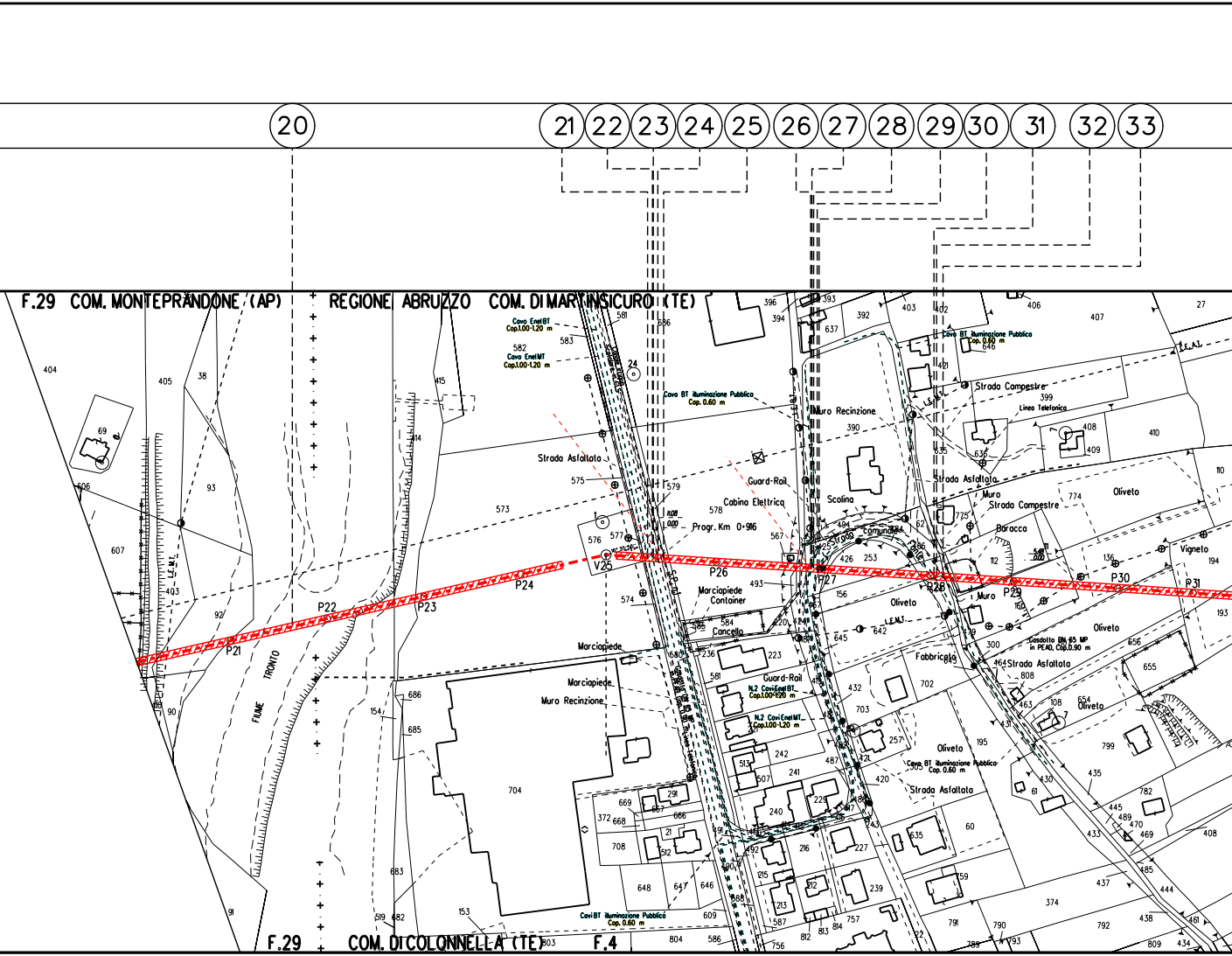
20
21
22
23
24
25
26
27
28
29
30
31
32
33
F.29 COM. MONTEPRANDONE (AP)
REGIONE ABRUZZO
COM. DI MARTINSICURO (TE)
F.29 COM. DI COLONNELLA (TE)
F.4
FIUME TRONTO
Cavo Enel BT Cop.1.00-1.20 m
Cavo Enel MT Cop.1.00-1.20 m
Cavo BT illuminazione Pubblica Cop. 0.60 m
Cavi BT illuminazione Pubblica Cop. 0.60 m
N.2 Cavi Enel BT Cop.1.00-1.20 m
N.2 Cavi Enel MT Cop.1.00-1.20 m
Gasdotto BN 65 MP in PEAD, Cop.0.90 m
Strada Asfaltata
Strada Campestre
Strada comunale
Linea Telefonica
Muro Recinzione
Muro
Guard-Rail
Cabina Elettrica
Scolina
Progr. Km 0+916
Marciapiede
Marciapiede Container
Cancello
Fabbricato
Baracca
Oliveto
Vigneto
S.P. n
L.E.M.T.
L.E.B.T.
L.E.A.T.
P21
P22
P23
P24
V25
P26
P27
P28
P29
P30
P31

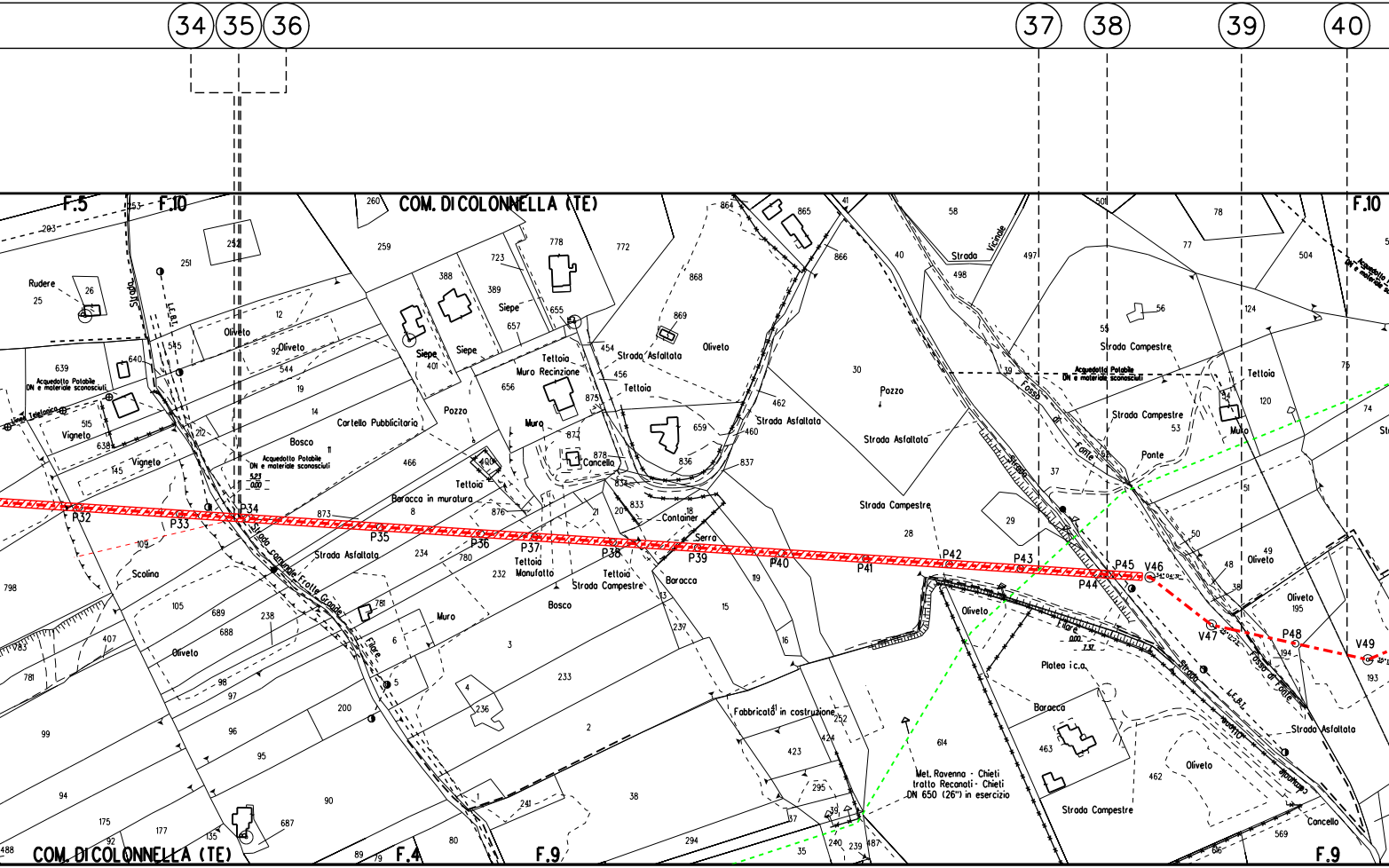
34
35
36
37
38
39
40
F.5
F.10
COM. DICOLONNELLA (TE)
F.10
Rudere
Oliveto
Strada
Acquedotto Potabile DN e materiale sconosciuti
Linea Telefonica
Vigneto
Siepe
Pozzo
Cartello Pubblicitario
Bosco
Tettoia
Muro Recinzione
Strada Asfaltata
Oliveto
Strada Vicinale
Pozzo
Strada Asfaltata
Strada Campestre
Fosso di Fonte
Ponte
Tettoia
Muro
Cancello
Baracca in muratura
Container
Serra
Muro
Strada comunale Fratte Grande
Fiore
Strada Asfaltata
Scolina
Tettoia Manufatto
Tettoia
Strada Campestre
Baracca
Bosco
Fabbricato in costruzione
Met. Ravenna - Chieti tratto Recanati - Chieti DN 650 (26") in esercizio
Platea i.c.a.
Baracca
Strada Campestre
Oliveto
Strada Asfaltata
Cancello
P32
P33
P34
P35
P36
P37
P38
P39
P40
P41
P42
P43
P44
P45
V46
V47
P48
V49
COM. DICOLONNELLA (TE)
F.4
F.9
F.9

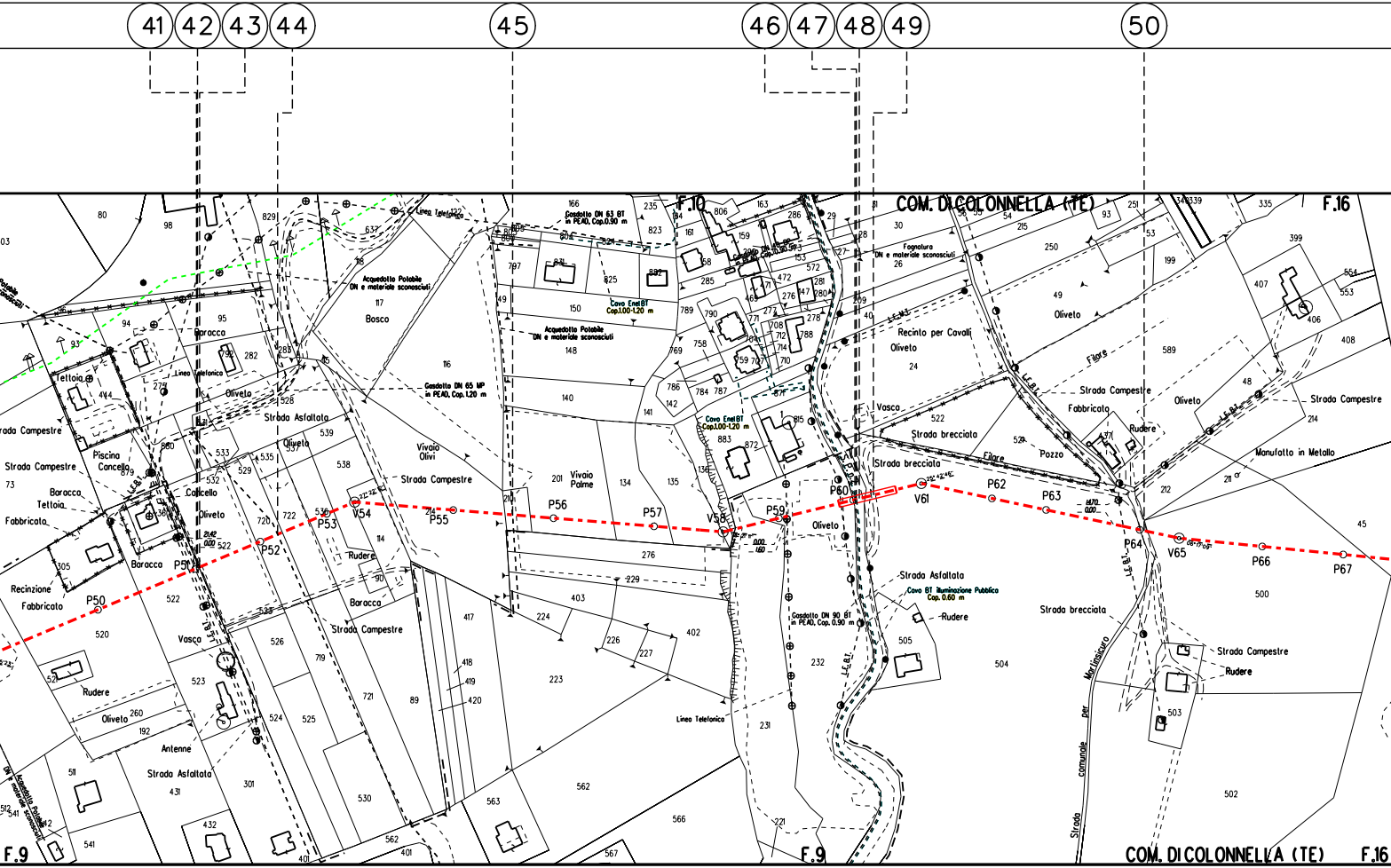
41
42
43
44
45
46
47
48
49
50
COM. DI COLONNELLA (TE)
F.10
F.16
F.9
Acquedotto Potabile DN e materiale sconosciuti
Gasdotto DN 65 MP in PEAD, Cop. 1.20 m
Gasdotto DN 63 BT in PEAD, Cop. 0.90 m
Cavo Enel BT Cop. 1.00-1.20 m
Acquedotto Potabile DN e materiale sconosciuti
Fognatura DN e materiale sconosciuti
Gasdotto DN 90 BT in PEAD, Cop. 0.90 m
Cavo BT Illuminazione Pubblica Cop. 0.60 m
Linea Telefonica
Bosco
Baracca
Tettoia
Piscina
Cancello
Oliveto
Strada Asfaltata
Strada Campestre
Fabbricato
Recinzione
Vasca
Rudere
Antenne
Vivaio Olivi
Vivaio Palme
Recinto per Cavalli
Strada brecciata
Filare
Pozzo
Manufatto in Metallo
Strada comunale per Martinsicuro
L.E.B.T.
P50
P51
P52
P53
V54
P55
P56
P57
V58
P59
P60
V61
P62
P63
P64
V65
P66
P67

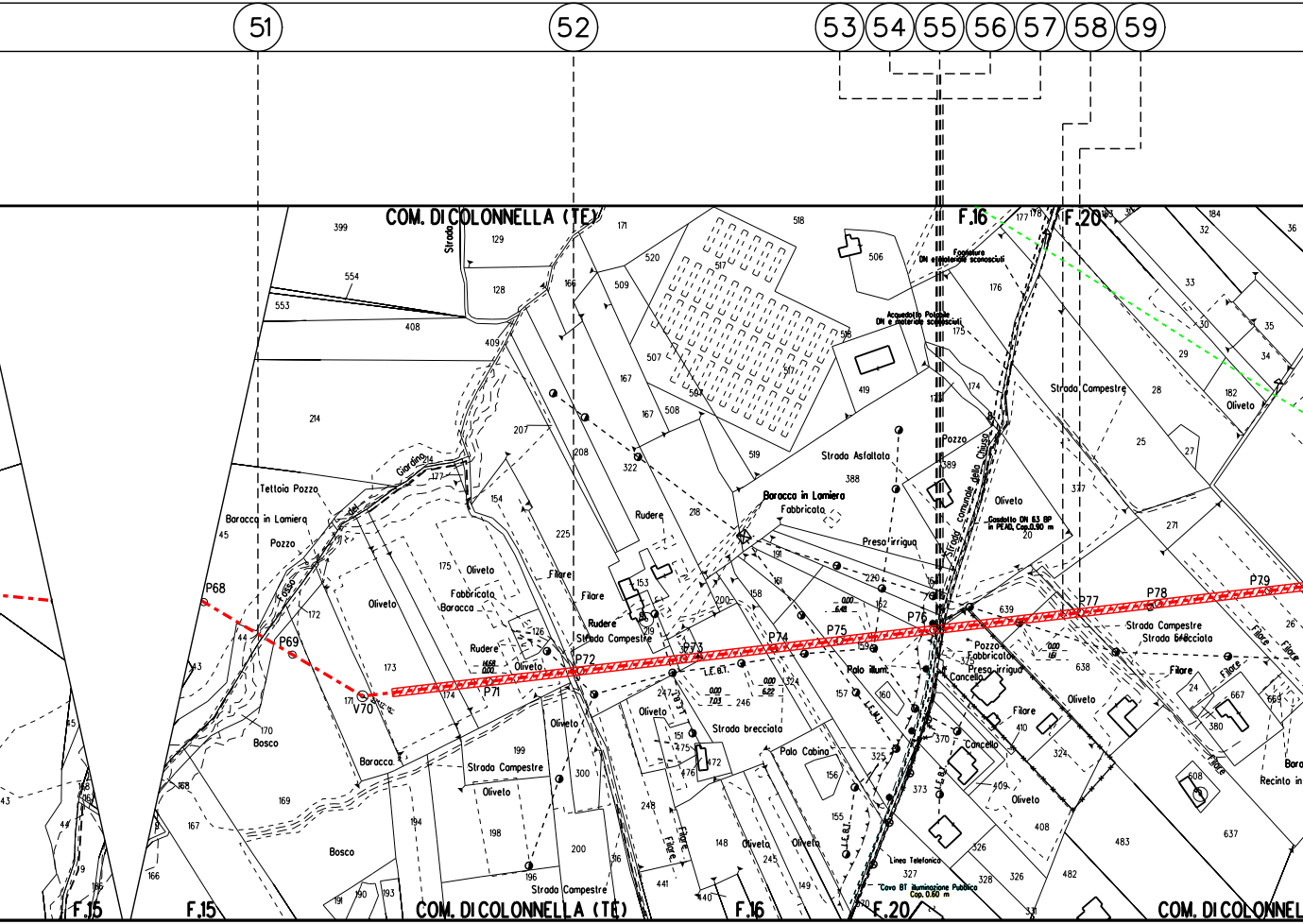
51
52
53
54
55
56
57
58
59
COM. DI COLONNELLA (TE)
F.16
F.20
F.15
Strada
Strada Campestre
Strada Asfaltata
Strada brecciata
Strada Brecciata
Strada comunale della Chiusa
Giardino
Fosso
Tettoia Pozzo
Baracca in Lamiera
Pozzo
Oliveto
Fabbricato
Baracca
Rudere
Filare
Bosco
Baracca in Lamiera
Fabbricato
Preso irrigua
Presa irrigua
Palo illum.
Palo Cabina
Cancello
Fognatura DN e materiale sconosciuti
Acquedotto Potabile DN e materiale sconosciuti
Gasdotto DN 63 BP in PEAD, Cop. 0.90 m
Linea Telefonica
Cavo BT illuminazione Pubblica Cop. 0.60 m
L.E.B.T.
L.E.M.T.
Recinto
P68
P69
V70
P71
P72
P73
P74
P75
P76
P77
P78
P79
COM. DI COLONNELLA (TE)
COM. DI COLONNEL

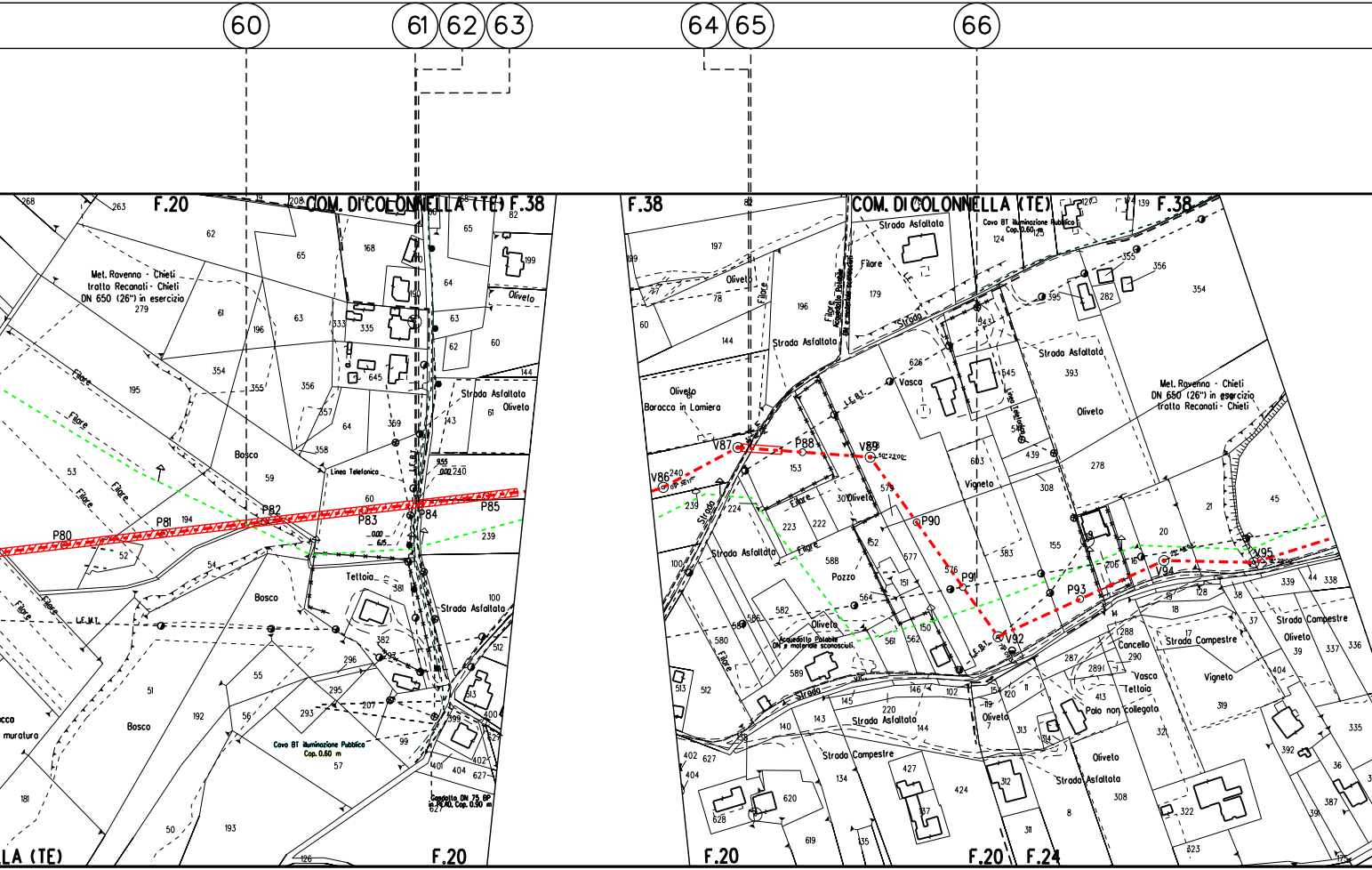
60
61
62
63
64
65
66
F.20
COM. DI COLONNELLA (TE)
F.38
Met. Ravenna - Chieti
tratto Reconati- Chieti
DN 650 (26") in esercizio
Filare
Bosco
Linea Telefonica
P80
P81
P82
P83
P84
P85
Tettoia
Strada Asfaltata
Oliveto
L.E.M.T.
Cavo BT illuminazione Pubblica
Cop. 0.60 m
Condotta DN 75 GP
Cop. 0.90 m
muratura
LA (TE)
F.38
COM. DI COLONNELLA (TE)
F.38
Strada Asfaltata
Cavo BT illuminazione Pubblica
Cop. 0.60 m
Oliveto
Baracca in Lamiera
Filare
Acquedotto Potabile
Strada
Vasca
L.E.B.T.
Met. Ravenna - Chieti
DN 650 (26") in esercizio
tratto Reconati - Chieti
V86
V87
P88
V89
P90
P91
V92
P93
V94
V95
Vigneto
Pozzo
Acquedotto Potabile
DN e materiale sconosciuti
Strada Campestre
Cancello
Vasca
Tettoia
Palo non collegato
F.20
F.20
F.24

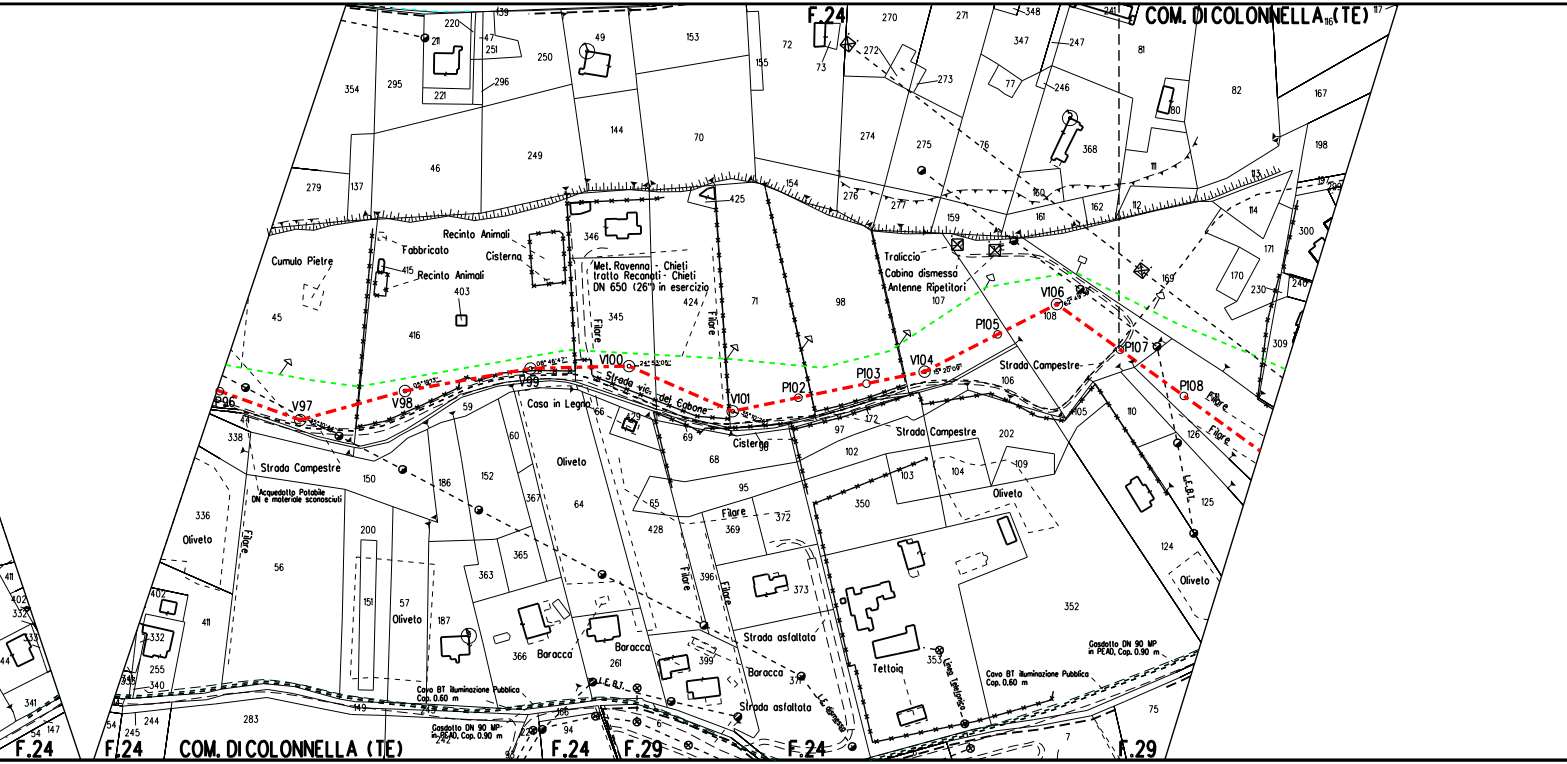
F.24
COM. DI COLONNELLA (TE)
Cumulo Pietre
Fabbricato
Recinto Animali
Recinto Animali
Cisterna
Met. Ravenna - Chieti
tratto Recanati - Chieti
DN 650 (26") in esercizio
Filare
Traliccio
Cabina dismessa
Antenne Ripetitori
P96
V97
V98
V99
V100
V101
P102
P103
V104
P105
V106
P107
P108
Strada vic. del Cabone
Strada Campestre
Strada Campestre
Strada Campestre
Casa in Legno
Cisterna
Oliveto
Oliveto
Oliveto
Oliveto
Oliveto
Acquedotto Potabile
DN e materiale sconosciuti
Strada asfaltata
Strada asfaltata
Baracca
Baracca
Baracca
Tettoia
Linea Telefonica
L.E.B.T.
L.E.B.T.
L.E. dismessa
Cavo BT illuminazione Pubblica
Cop. 0.60 m
Cavo BT illuminazione Pubblica
Cop. 0.60 m
Gasdotto DN 90 MP
in PEAD, Cop. 0.90 m
Gasdotto DN 90 MP
in PEAD, Cop. 0.90 m
F.24
F.24
F.24
F.29
F.24
F.29
COM. DI COLONNELLA (TE)

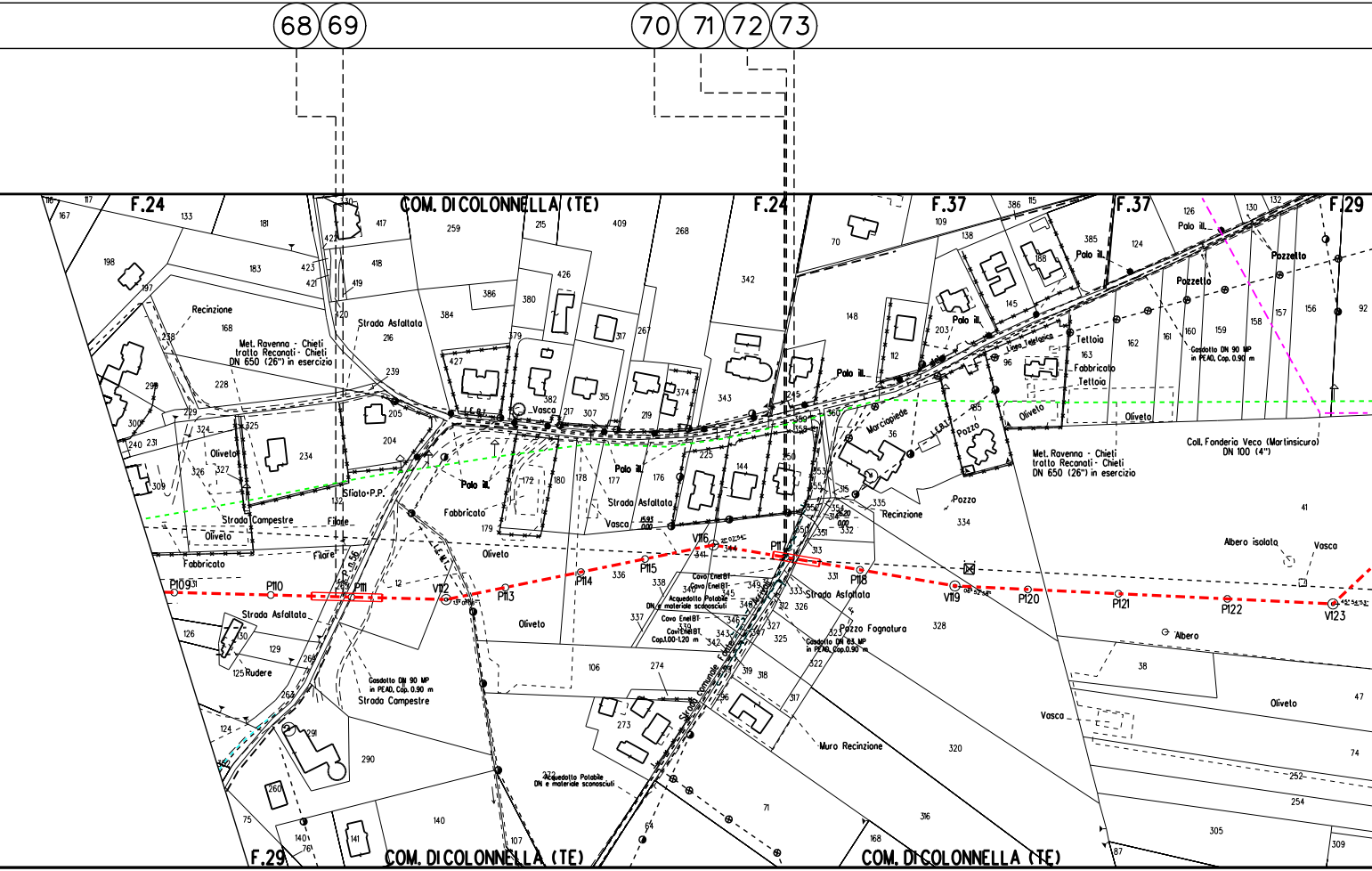
68
69
70
71
72
73
F.24
COM. DI COLONNELLA (TE)
F.24
F.37
F.37
F.29
Recinzione
Met. Ravenna - Chieti
tratto Recanati - Chieti
DN 650 (26") in esercizio
Strada Asfaltata
Vasca
Palo ill.
Marciapiede
L.E.B.T.
Pozzo
Linea Telefonica
Tettoia
Fabbricato
Tettoia
Oliveto
Oliveto
Pozzetto
Pozzetto
Gasdotto DN 90 MP
in PEAD, Cop. 0.90 m
Coll. Fonderia Veco (Martinsicuro)
DN 100 (4")
Met. Ravenna - Chieti
tratto Recanati - Chieti
DN 650 (26") in esercizio
Oliveto
Sfiato P.P.
Palo ill.
Palo ill.
Strada Campestre
Filare
Fabbricato
Strada Asfaltata
Vasca
15.93
0.00
Oliveto
Filare
Fabbricato
Oliveto
Recinzione
Pozzo
Albero isolato
Vasca
P109
P110
P111
V112
P113
P114
P115
V116
P117
P118
V119
P120
P121
P122
V123
Cavo Enel BT
Cavo Enel BT
Acquedotto Potabile
DN e materiale sconosciuti
Cavo Enel BT
Cavo Enel BT
Cop. 1.00-1.20 m
Strada Asfaltata
Pozzo Fognatura
Gasdotto DN 63 MP
in PEAD, Cop. 0.90 m
Albero
Strada Asfaltata
Rudere
Gasdotto DN 90 MP
in PEAD, Cop. 0.90 m
Strada Campestre
L.E.M.T.
Oliveto
Strada Comunale Fonte Arnaldi
Acquedotto Potabile
DN e materiale sconosciuti
Muro Recinzione
Vasca
Oliveto
F.29
COM. DI COLONNELLA (TE)
COM. DI COLONNELLA (TE)

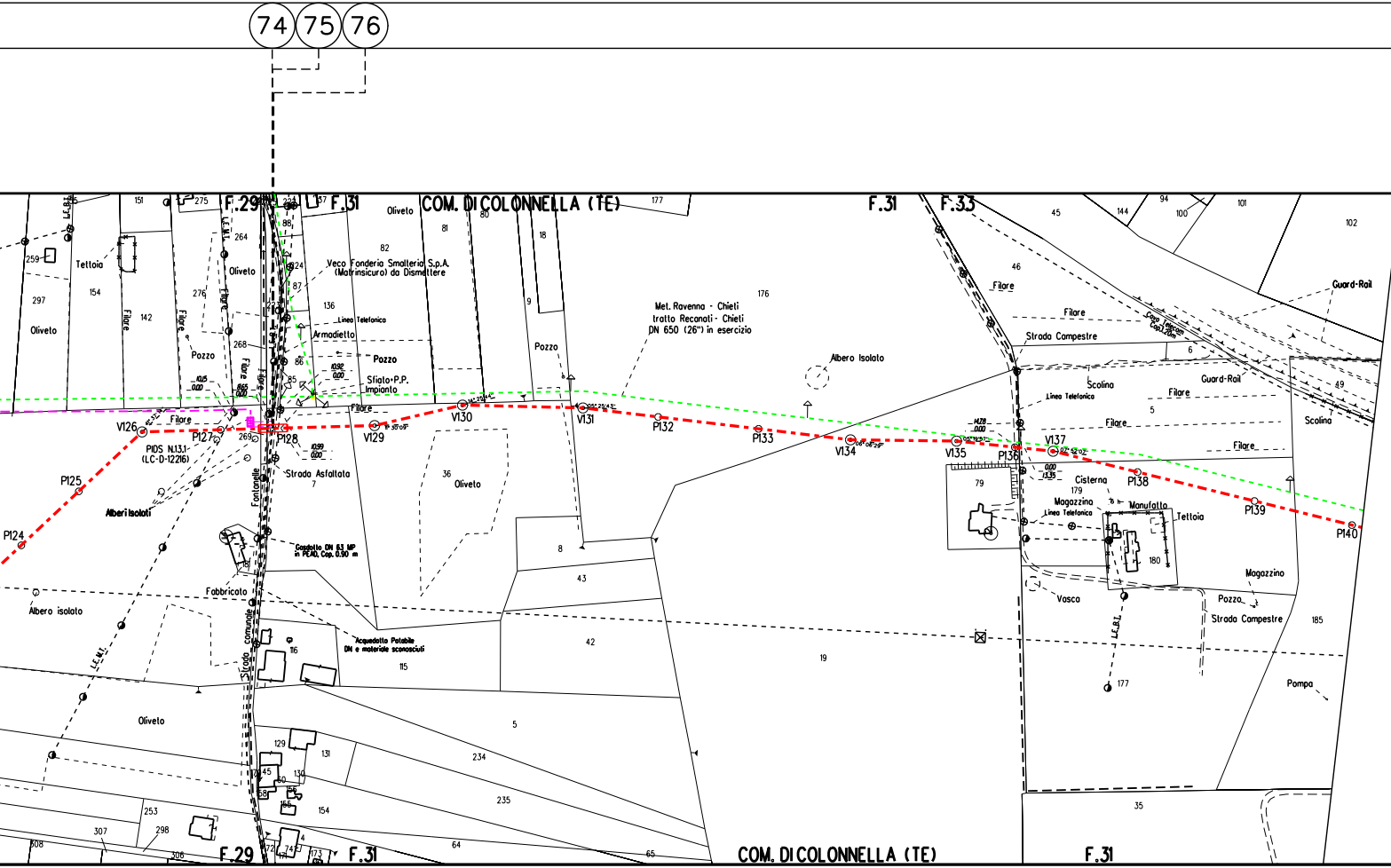
74
75
76
F.29
F.31
COM. DI COLONNELLA (TE)
F.31
F.33
Oliveto
Tettoia
Filare
Pozzo
Veco Fonderia Smalteria S.p.A. (Matrinsicuro) da Dismettere
Linea Telefonica
Armadietto
Pozzo
Sfiato-P.P. Impianto
10.92
0.00
10.15
0.00
8.65
0.00
Met. Ravenna - Chieti tratto Recanati - Chieti DN 650 (26") in esercizio
Albero Isolato
Strada Campestre
Filare
Guard-Rail
Cavo Telecom Cop.1.20m
Scolina
Linea Telefonica
Guard-Rail
Filare
Scolina
V126
P127
P128
V129
V130
V131
P132
P133
V134
V135
P136
V137
P138
P139
P140
P125
P124
14.28
0.00
0.00
13.35
10.99
0.00
PIDS N.13.1 (LC-D-12216)
Strada Asfaltata
Alberi Isolati
Fontanelle
Gasdotto DN 63 MP in PEAD, Cop. 0.90 m
Fabbricato
Albero isolato
L.E.M.T.
L.E.B.T.
Strada comunale
Acquedotto Potabile DN e materiale sconosciuti
Oliveto
Cisterna
Magazzino
Linea Telefonica
Manufatto
Tettoia
Magazzino
Vasca
Pozzo
Strada Campestre
Pompa
COM. DI COLONNELLA (TE)
F.29
F.31
F.31
151
275
264
259
297
154
142
276
268
269
224
88
87
136
86
85
82
81
80
18
9
177
176
36
7
8
43
42
19
5
234
235
64
65
116
115
129
131
130
145
166
154
253
298
307
308
306
172
173
174
45
144
94
100
101
102
46
6
5
49
79
179
180
185
177
35

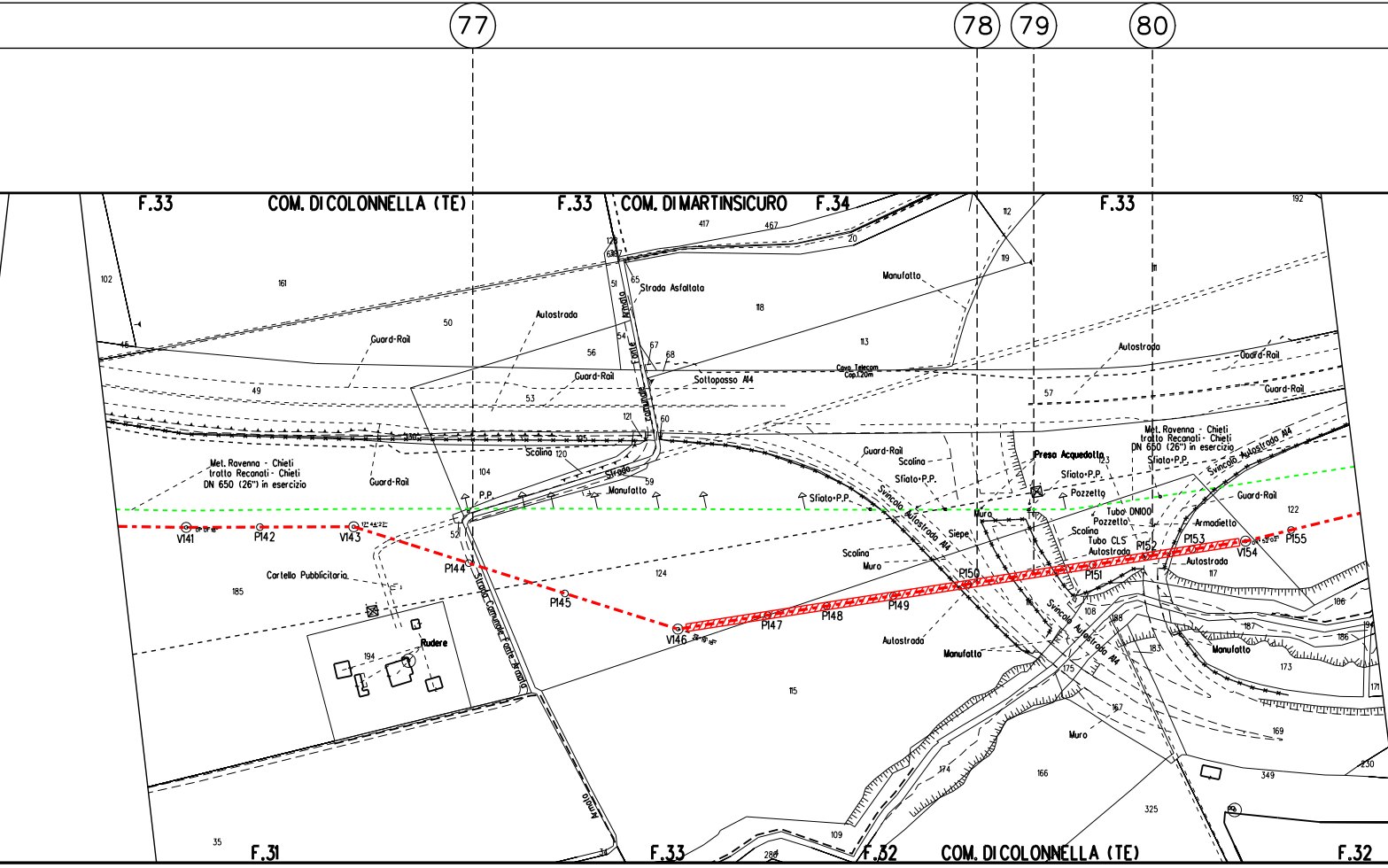
77
78
79
80
F.33
COM. DI COLONNELLA (TE)
F.33
COM. DI MARTINSICURO
F.34
F.33
F.31
F.33
F.32
COM. DI COLONNELLA (TE)
F.32
Strada Asfaltata
Autostrada
Guard-Rail
Guard-Rail
Guard-Rail
Sottopasso A14
Cavo Telecom Cop.1.20m
Manufatto
Autostrada
Guard-Rail
Guard-Rail
Met. Ravenna - Chieti tratto Recanati - Chieti DN 650 (26") in esercizio
Met. Ravenna - Chieti tratto Recanati - Chieti DN 650 (26") in esercizio
Scolina
Strada
Manufatto
P.P.
Sfiato P.P.
Guard-Rail
Scolina
Sfiato P.P.
Svincolo Autostrada A14
Presa Acquedotto
Sfiato P.P.
Sfiato P.P.
Pozzetto
Tubo DN100
Pozzetto
Scolina
Tubo CLS
Autostrada
Autostrada
Armadietto
Guard-Rail
Svincolo Autostrada A14
Muro
Siepe
Scolina
Muro
Cartello Pubblicitario
Rudere
Strada Comunale Fonte Armala
Autostrada
Manufatto
Svincolo Autostrada A14
Muro
Manufatto
V141
P142
V143
P144
P145
V146
P147
P148
P149
P150
P151
P152
P153
V154
P155

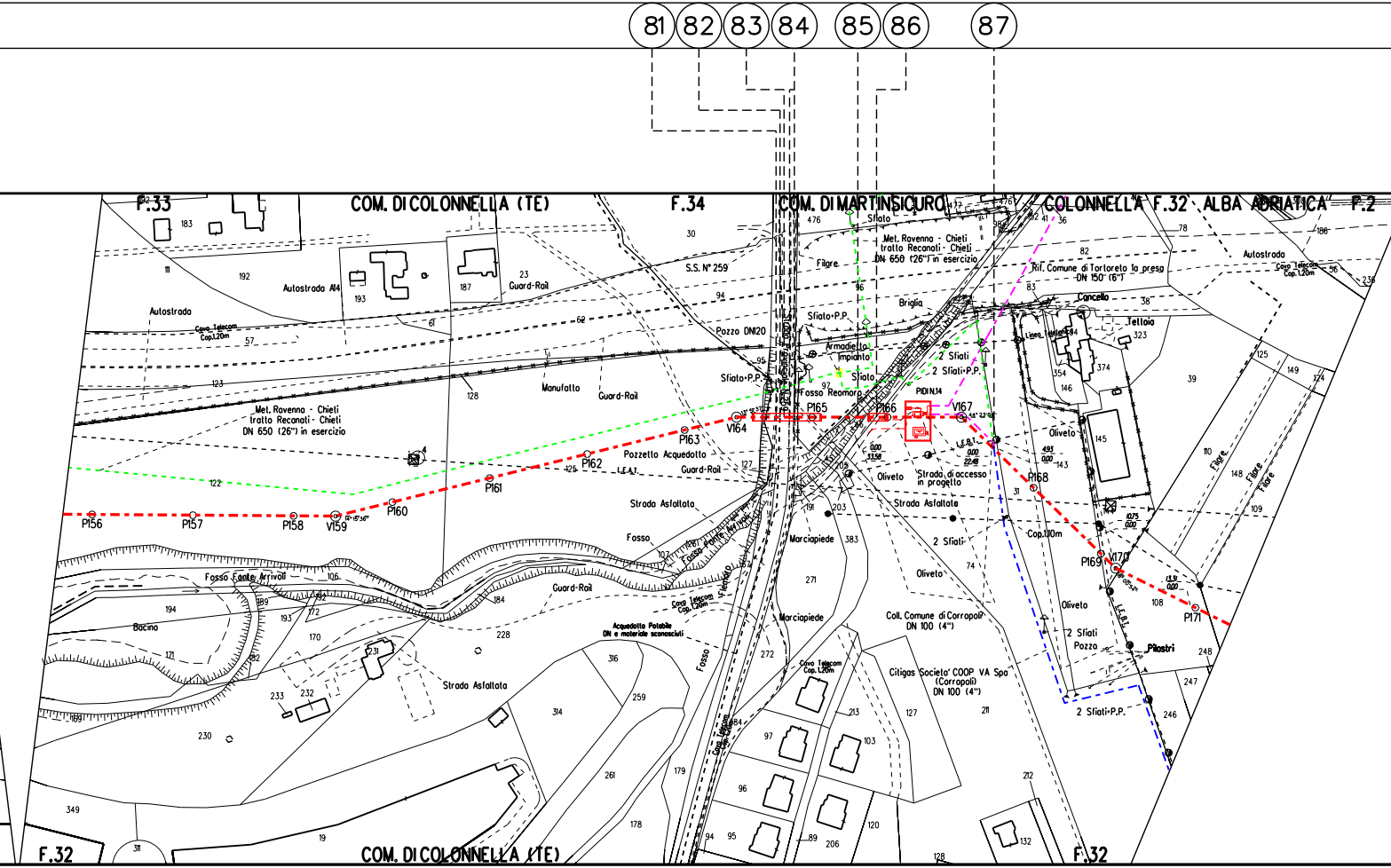
81
82
83
84
85
86
87
F.33
COM. DI COLONNELLA (TE)
F.34
COM. DI MARTINSICURO
COLONNELLA F.32 ALBA ADRIATICA
F.2
Autostrada A14
Autostrada
Cavo Telecom Cop.1.20m
S.S. N° 259
Guard-Rail
Pozzo DN120
Sfiato-P.P.
Manufatto
Met. Ravenna - Chieti tratto Recanati - Chieti DN 650 (26") in esercizio
Pozzetto Acquedotto
L.E.A.T.
Strada Asfaltata
Fosso
Fosso Fonte Arrivoli
Bacino
Filare
Sfiato
Briglia
Armadietto Impianto
Fosso Reomoro
2 Sfiati
2 Sfiati-P.P.
PIDI N.14
Rif. Comune di Tortoreto la presa DN 150 (6")
Cancello
Tettoia
Linea Telefonica
Oliveto
Strada di accesso in progetto
Marciapiede
Cop.1.10m
Pozzo
Pilastri
Coll. Comune di Corropoli DN 100 (4")
Citigas Societa' COOP VA Spa (Corropoli) DN 100 (4")
Acquedotto Potabile DN e materiale sconosciuti
2 Sfiati-P.P.
P156
P157
P158
V159
P160
P161
P162
P163
V164
P165
P166
V167
P168
P169
V170
P171
COM. DI COLONNELLA (TE)
F.32

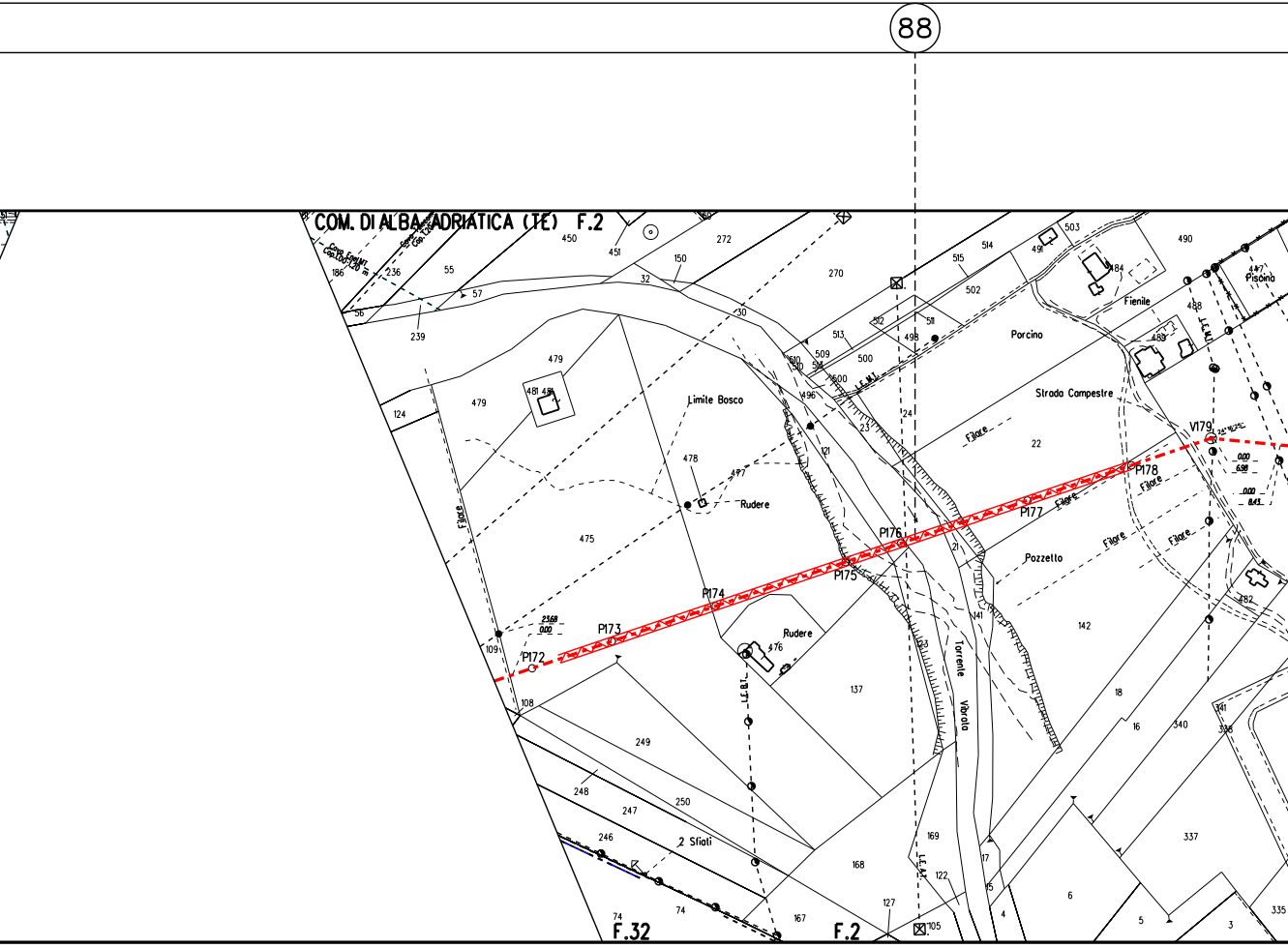
88
COM. DI ALBA ADRIATICA (TE) F.2
Cavo Enel MT Cap.1.00-1.20 m
P172
P173
P174
P175
P176
P177
P178
V179
Limite Bosco
Rudere
Rudere
Filare
Porcino
Strada Campestre
Fienile
Piscina
Pozzetto
Torrente Vibrata
2 Sfiati
L.E.M.T.
L.E.B.T.
L.E.A.T.
23.68
0.00
0.00
6.98
0.00
8.43
F.32
F.2
450
451
272
150
270
32
30
55
57
56
186
236
239
479
481
124
478
477
475
109
108
476
137
249
248
247
250
246
74
167
168
127
105
122
169
17
15
4
6
5
3
335
337
340
339
341
16
18
142
141
21
24
22
23
121
496
500
509
510
511
512
513
515
514
502
498
491
503
484
490
488
489
487
482

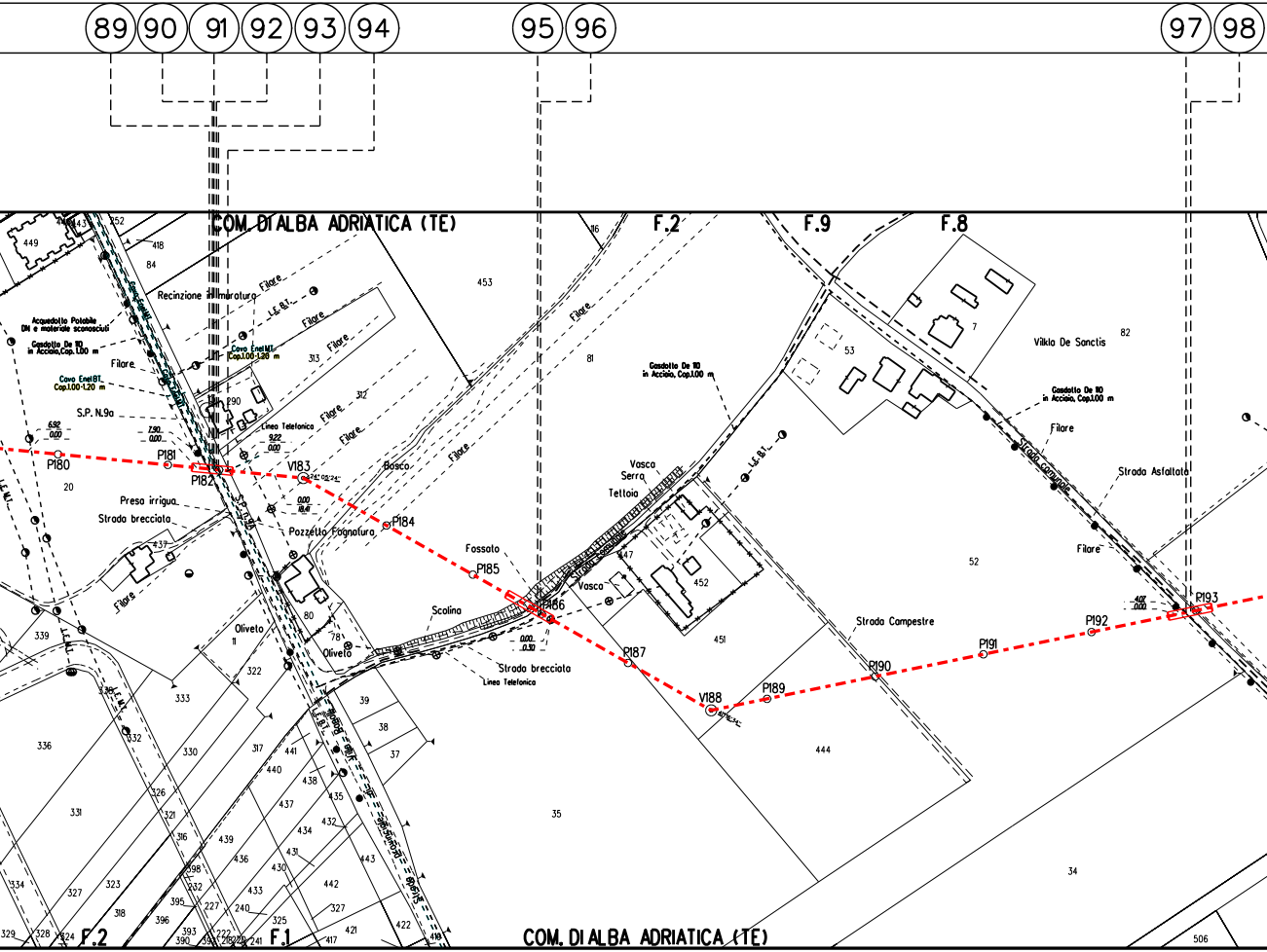
89
90
91
92
93
94
95
96
97
98
COM. DI ALBA ADRIATICA (TE)
F.2
F.9
F.8
449
443
252
418
84
453
116
Recinzione in muratura
Filare
L.E. B.T.
Acquedotto Potabile
DN e materiale sconosciuti
Gasdotto De 110
in Acciaio, Cop.1.00 m
Cavo Enel MT
Cop.1.00-1.20 m
Cavo Enel BT
Cop.1.00-1.20 m
313
312
290
S.P. N.9a
6.92
0.00
7.90
0.00
Linea Telefonica
9.22
0.00
P180
P181
P182
V183
24° 05' 24"
0.00
18.41
P184
20
Presa irrigua
Strada brecciata
Pozzetto Fognatura
Bosco
437
80
Oliveto
11
339
Fossato
P185
Scolina
P186
0.00
0.30
Strada brecciata
Linea Telefonica
81
Vasca
Serra
Tettoia
Strada Comunale
447
452
451
Vasca
P187
V188
P189
P190
444
53
7
Vilkla De Sanctis
82
Gasdotto De 110
in Acciaio, Cop.1.00 m
Filare
Strada comunale
Strada Asfaltata
Filare
52
Strada Campestre
P191
P192
4.07
0.00
P193
78
Oliveto
322
333
336
332
330
331
326
321
316
398
232
395
227
396
393
390
329
328
324
327
318
323
334
317
441
440
438
437
435
434
432
431
439
436
433
430
442
443
240
325
241
421
417
422
418
327
39
38
37
35
34
506
F.2
F.1
L.E. M.T.
COM. DI ALBA ADRIATICA (TE)

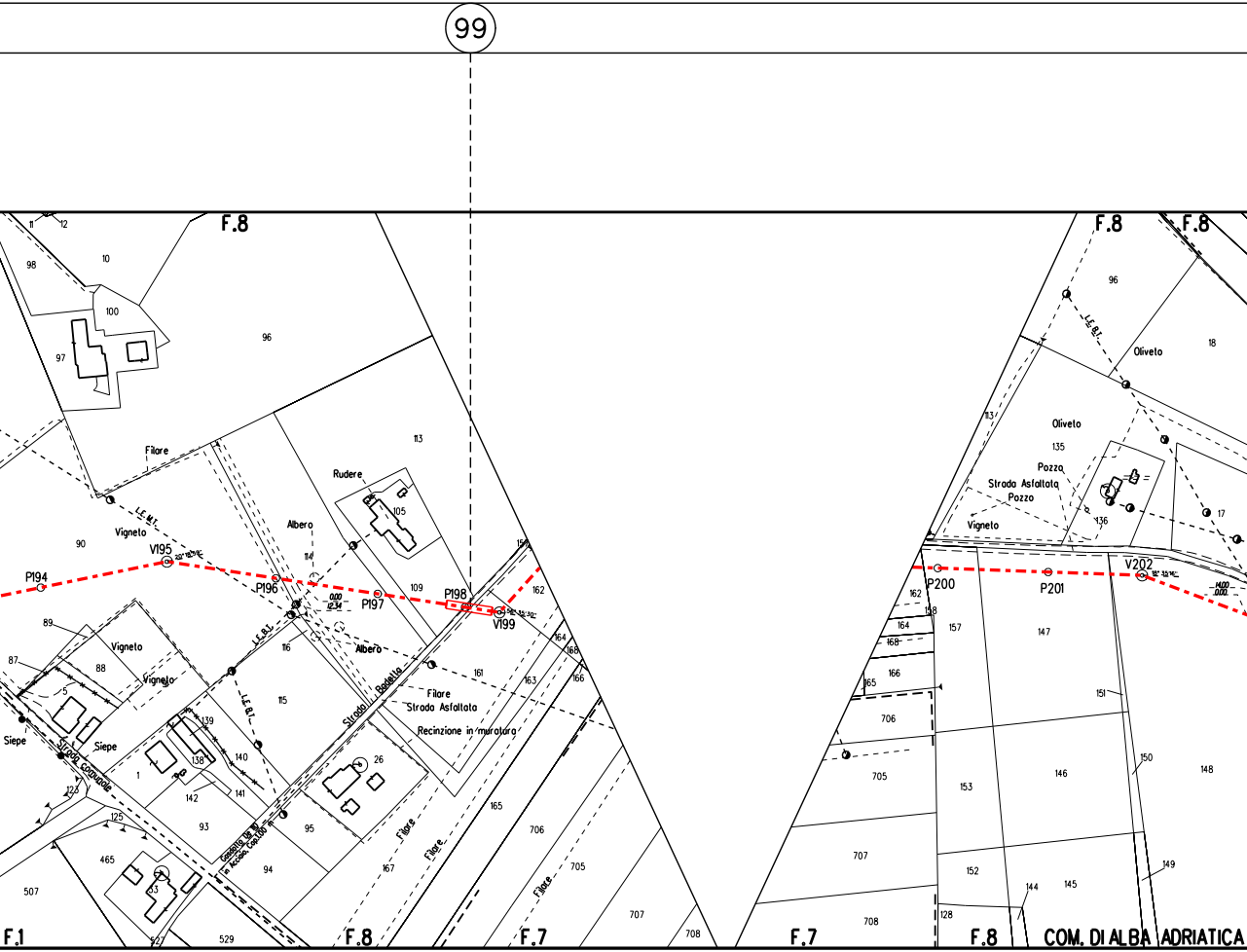
99
F.8
F.8
F.8
F.1
F.8
F.7
F.7
F.8
COM. DI ALBA ADRIATICA
P194
V195
P196
P197
P198
V199
P200
P201
V202
Filare
Vigneto
Rudere
Albero
Albero
L.E. M.T.
L.E. B.T.
L.E. B.T.
Strada Bodetta
Filare
Strada Asfaltata
Recinzione in muratura
Vigneto
Vigneto
Siepe
Siepe
Strada Comunale
Filare
Filare
Filare
Oliveto
Oliveto
Pozzo
Pozzo
Strada Asfaltata
Vigneto
L.E. B.T.
11
12
98
10
100
97
96
113
105
114
109
90
116
115
89
88
87
5
139
138
140
141
142
1
93
95
94
26
161
162
163
164
165
166
167
706
705
707
708
123
125
465
507
529
527
53
96
18
113
135
136
17
162
148
164
168
166
165
157
147
151
150
148
153
146
152
145
144
149
128
706
705
707
708

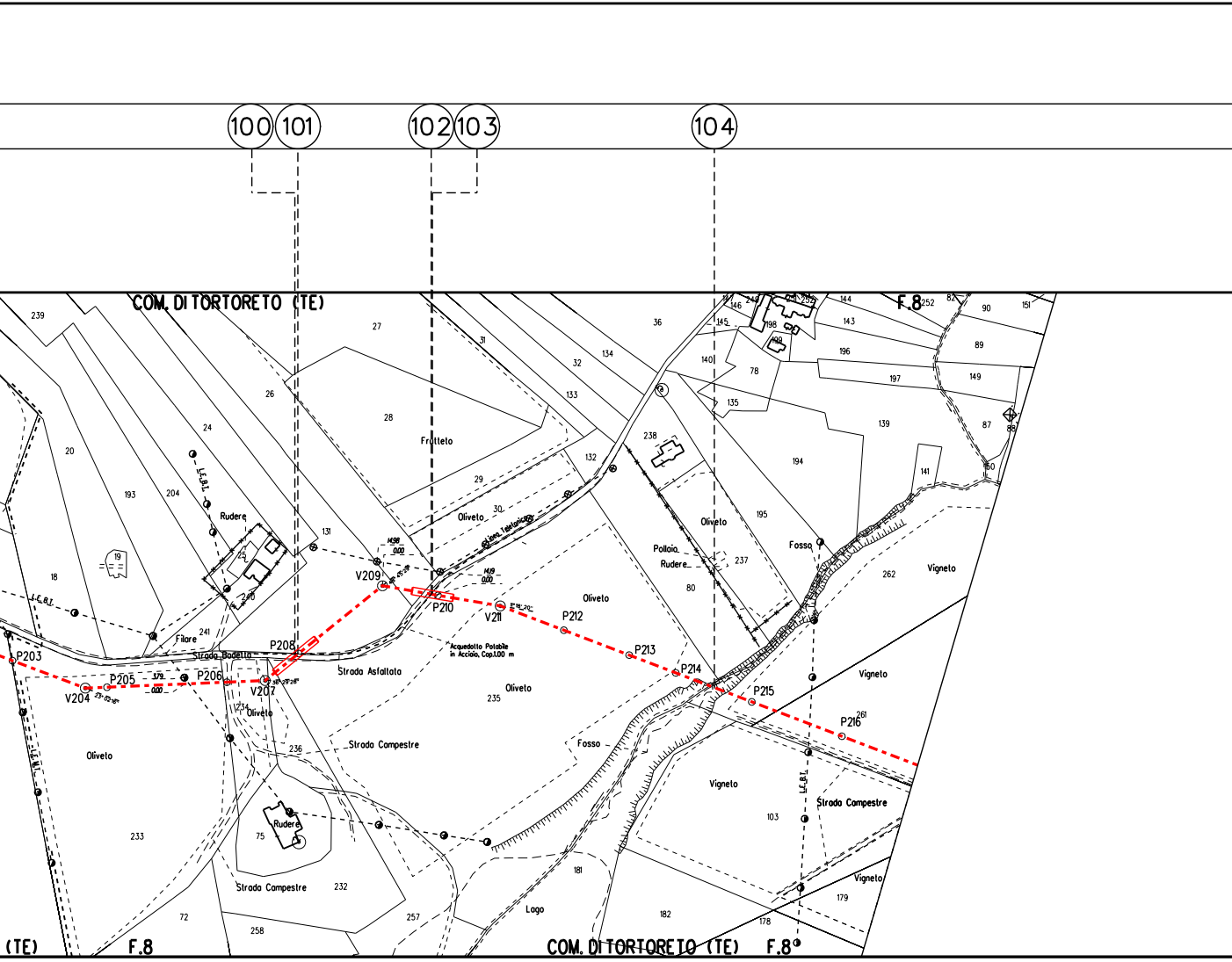

100
101
102
103
104
COM. DI TORTORETO (TE)
F.8
COM. DI TORTORETO (TE)
F.8
(TE)
F.8
P203
V204
P205
P206
V207
P208
V209
P210
V211
P212
P213
P214
P215
P216
23°02'18"
38°29'28"
3.79
0.00
14.98
0.00
14.19
0.00
Strada Bodetto
Strada Asfaltata
Strada Campestre
Strada Campestre
Strada Campestre
Acquedotto Potabile in Acciaio, Cap.1.00 m
Linea Telefonica
L.E.B.T.
L.E.B.T.
L.E.M.T.
Frutteto
Oliveto
Oliveto
Oliveto
Oliveto
Oliveto
Oliveto
Oliveto
Rudere
Rudere
Rudere
Pollaio
Filare
Fosso
Fosso
Vigneto
Vigneto
Vigneto
Vigneto
Lago
239
27
36
26
28
31
32
134
133
24
20
193
204
29
30
131
132
238
18
19
25
240
241
234
236
235
233
75
72
232
258
257
181
182
178
103
179
261
262
237
80
195
194
141
139
87
88
60
149
197
196
89
143
144
90
151
82
252
249
251
250
146
145
140
78
198
199
135
127

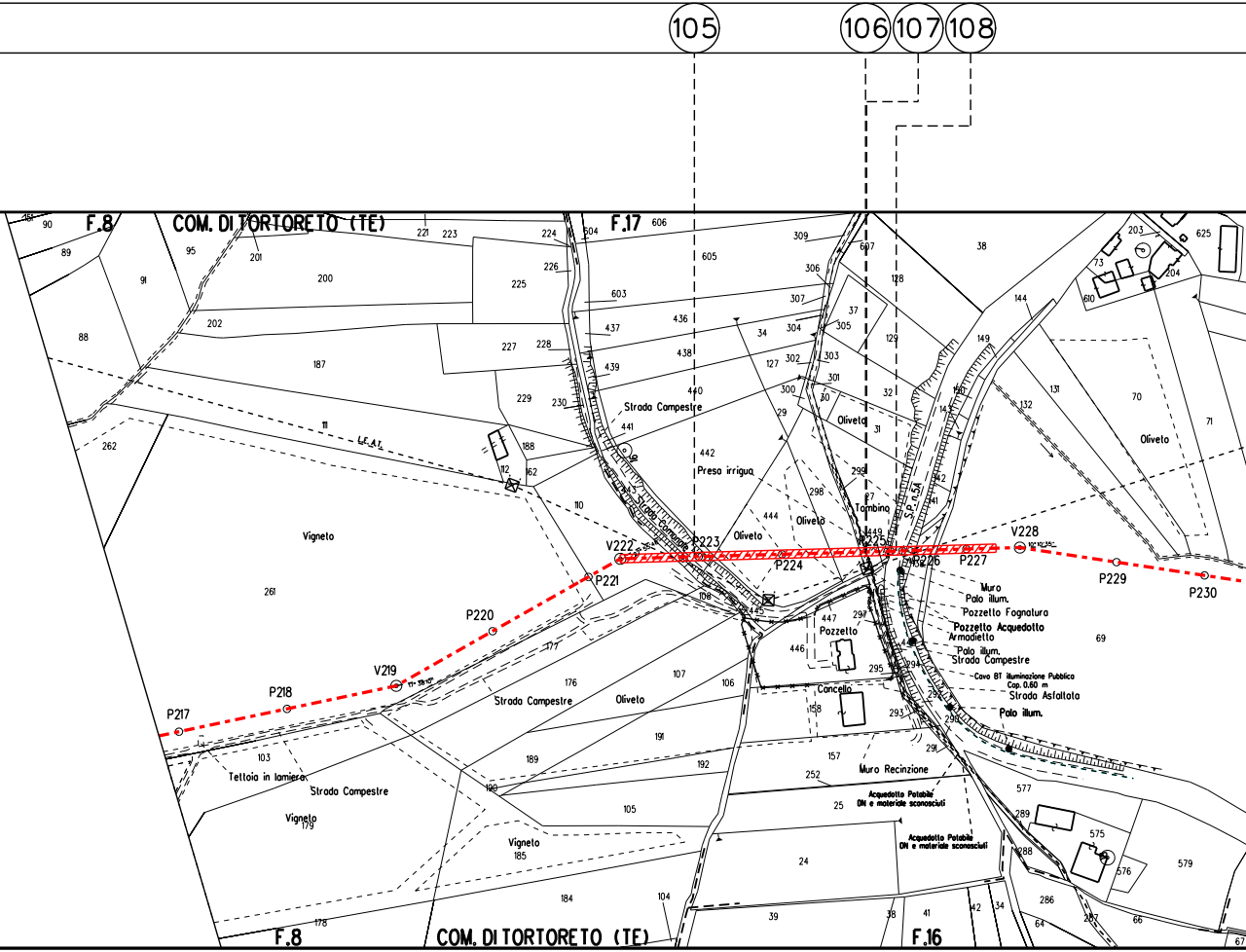
105
106
107
108
F.8
COM. DI TORTORETO (TE)
F.17
F.16
F.8
COM. DI TORTORETO (TE)
Vigneto
Vigneto
Vigneto
Oliveto
Oliveto
Oliveto
Oliveto
Oliveto
Strada Campestre
Strada Campestre
Strada Campestre
Strada Comunale
Presa irrigua
Tombino
S.P. n.5A
L.E.AT.
Teltoia in lamiera
Pozzetto
Cancello
Muro Recinzione
Muro
Palo illum.
Pozzetto Fognatura
Pozzetto Acquedotto
Armadietto
Palo illum.
Strada Campestre
Cavo BT illuminazione Pubblica
Cop. 0.60 m
Strada Asfaltata
Palo illum.
Acquedotto Potabile
DN e materiale sconosciuti
Acquedotto Potabile
DN e materiale sconosciuti
P217
P218
V219
P220
P221
V222
P223
P224
P225
P226
P227
V228
P229
P230
90
89
88
91
95
201
200
202
221
223
224
225
226
227
228
229
230
187
188
111
112
162
110
262
261
103
179
185
184
104
178
176
177
189
190
191
192
105
106
107
108
445
446
447
604
605
606
603
436
437
438
439
440
441
442
443
444
449
309
306
307
304
305
302
303
301
300
30
29
31
32
34
127
298
299
297
295
294
293
292
290
291
37
128
129
607
38
143
142
141
144
149
150
131
132
70
71
69
73
203
204
610
625
157
158
252
25
24
39
38
41
42
34
577
575
576
579
289
288
286
287
64
66
67

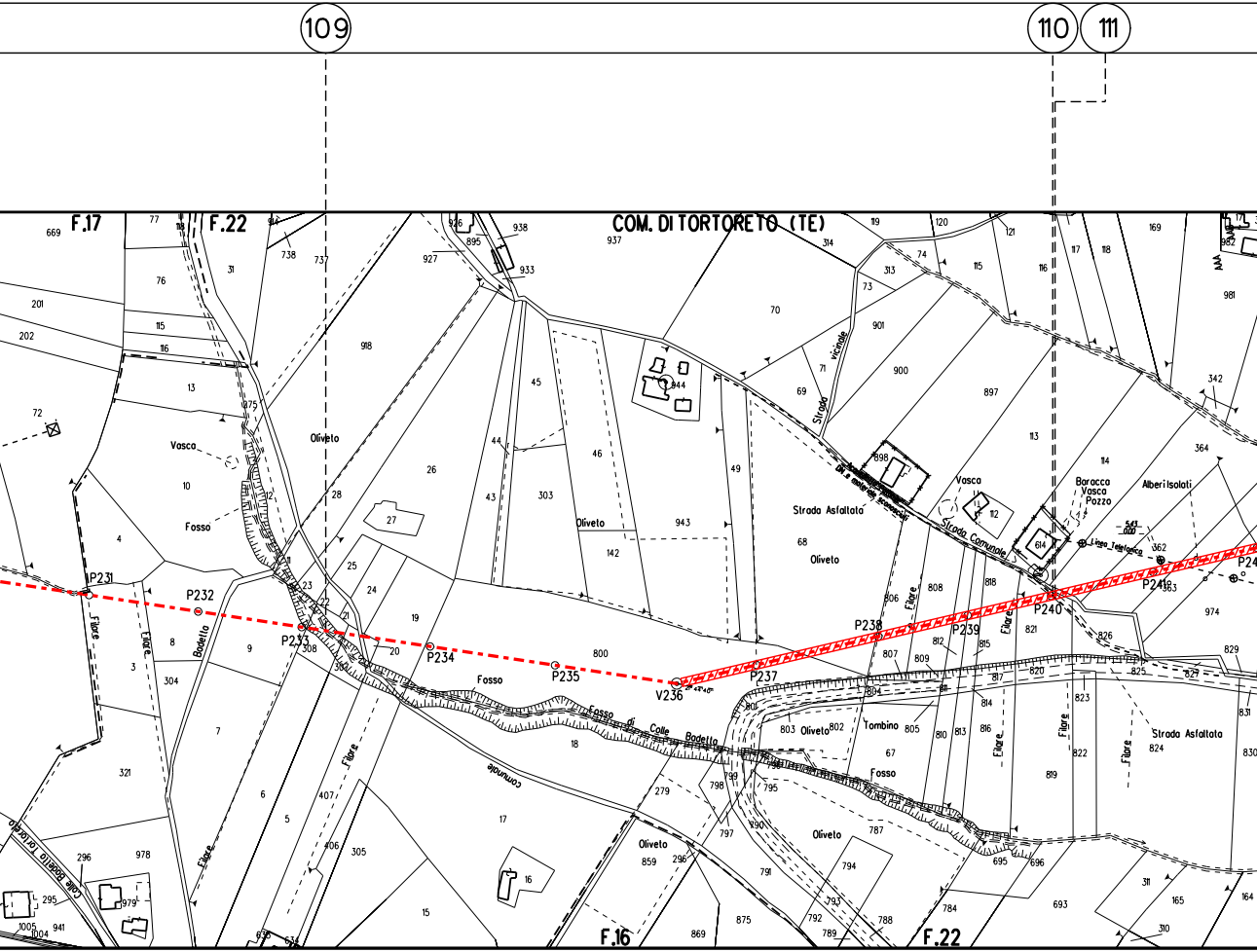
109
110
111
COM. DI TORTORETO (TE)
F.17
F.22
F.16
F.22
P231
P232
P233
P234
P235
V236
P237
P238
P239
P240
P241
Oliveto
Vasca
Fosso
Fosso di Colle Bodetto
Strada Asfaltata
Strada Comunale
Strada vicinale
Baracca
Vasca
Pozzo
Alberi Isolati
Linea Telefonica
Tombino
Filare
Bodetto
comunale
Colle Bodetto Tortoreto
669
201
202
72
77
76
115
116
13
10
4
3
8
9
304
7
321
6
5
296
978
979
295
1005
941
1004
31
738
737
918
26
28
27
25
24
23
22
21
20
19
308
407
406
305
15
17
16
18
800
142
303
43
44
45
46
49
943
944
938
895
926
933
927
937
70
69
71
314
313
73
74
119
120
121
115
116
117
118
169
982
981
342
364
901
900
897
898
113
114
112
614
68
362
363
974
826
829
831
830
825
827
820
817
821
818
815
814
816
813
812
810
809
808
807
806
805
804
803
802
801
823
822
824
819
279
798
799
797
796
795
790
791
792
793
794
789
788
787
784
859
875
869
696
695
693
311
310
165
164
67

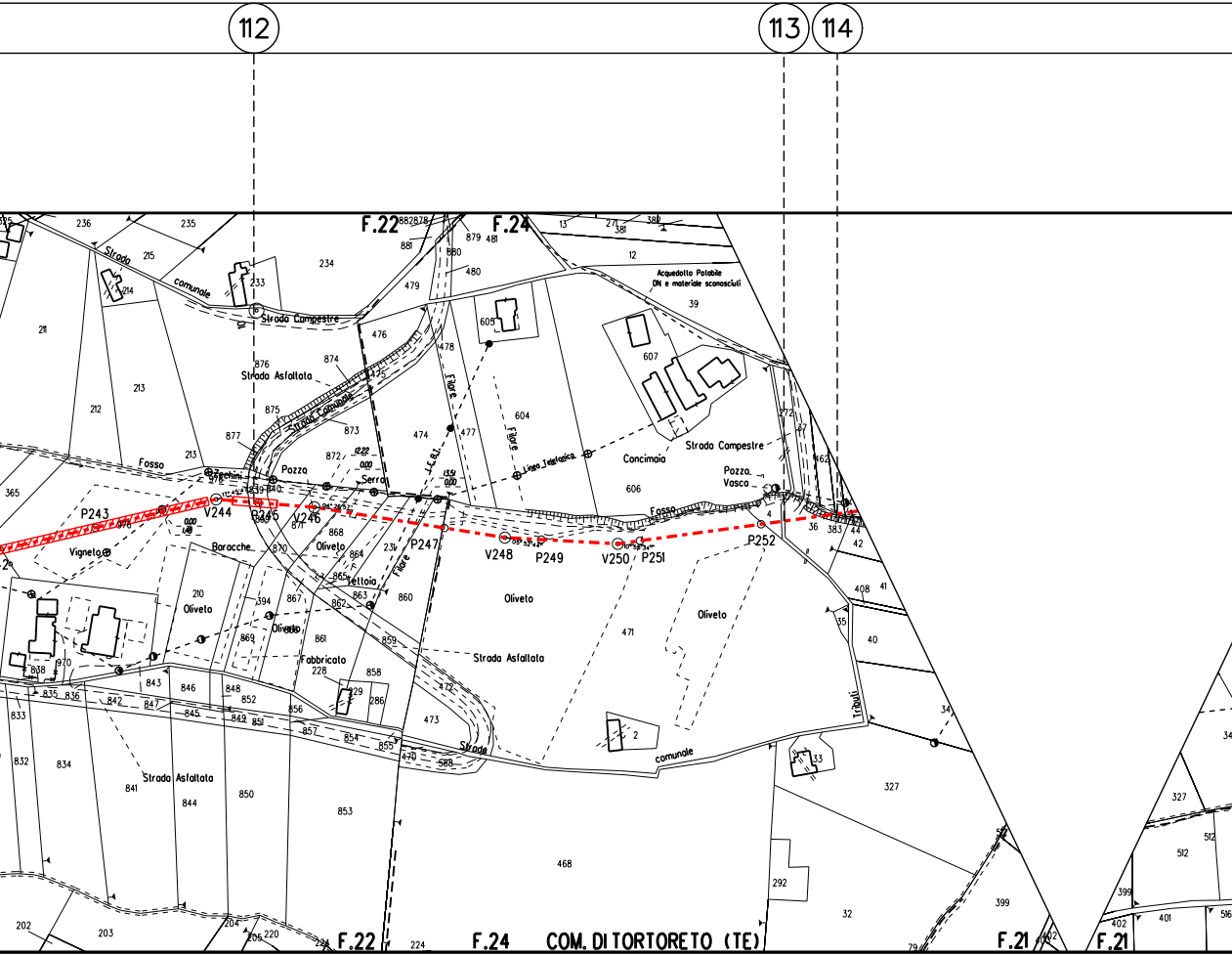
112
113
114
F.22
F.24
F.21
COM. DI TORTORETO (TE)
Strada comunale
Strada Campestre
Strada Asfaltata
Strada Comunale
Fosso
Pozzo
Serra
Pozzo Vasco
Vigneto
Baracche
Oliveto
Tettoia
Fabbricato
Concimaia
Acquedotto Potabile DN e materiale sconosciuti
Linea Telefonica
Fiore
Tribuli
P243
V244
P245
V246
P247
V248
P249
V250
P251
P252
Strada comunale
Strada Asfaltata

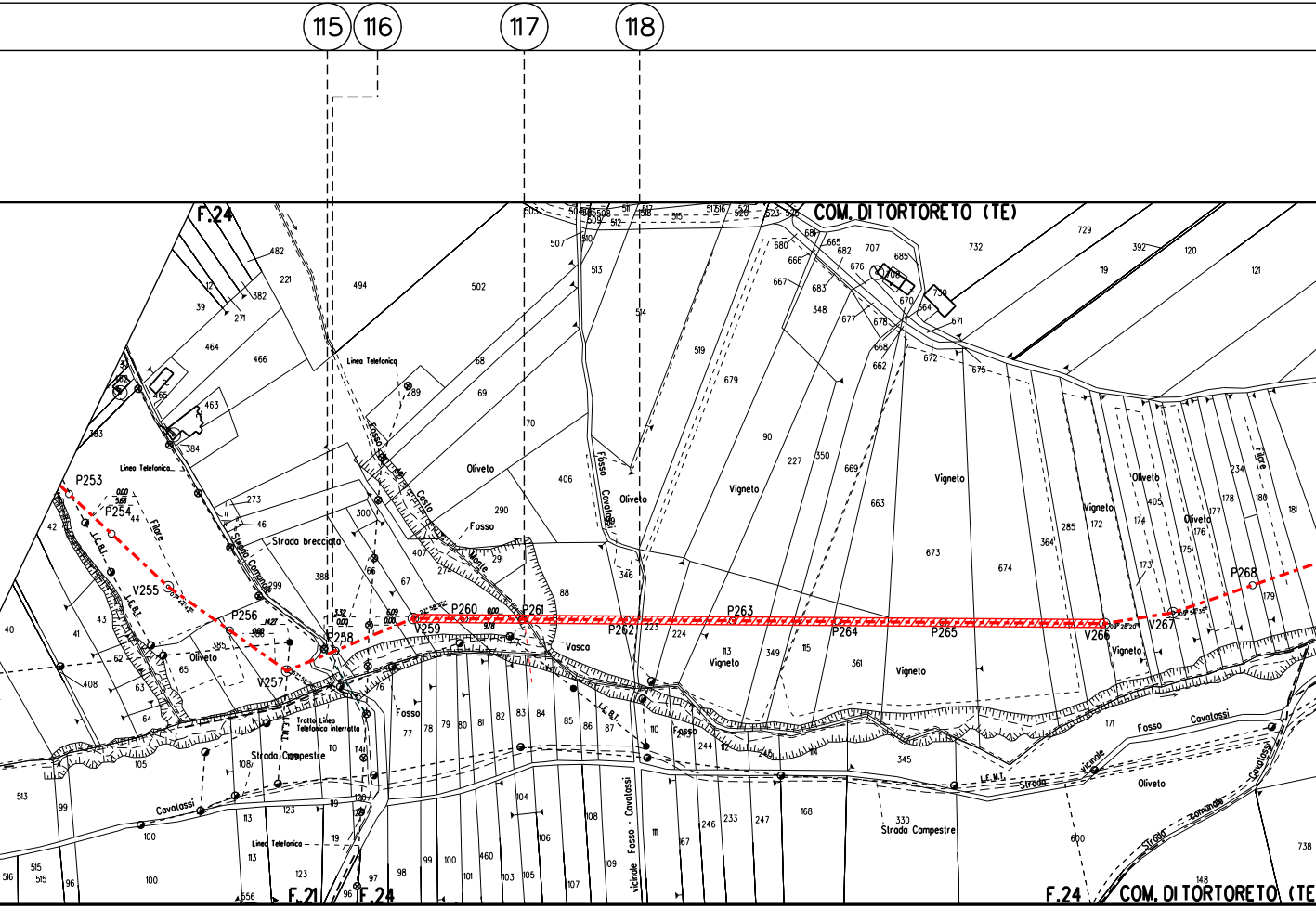
115
116
117
118
F.24
COM. DI TORTORETO (TE)
F.21
F.24
F.24
COM. DI TORTORETO (TE
P253
P254
V255
P256
V257
P258
V259
P260
P261
P262
P263
P264
P265
V266
V267
P268
Linea Telefonica
Linea Telefonica
Linea Telefonica
Strada Comunale
Strada brecciata
Strada Campestre
Strada Campestre
Strada vicinale
Strada vicinale Zanande
Fosso del Costa Monte
Fosso
Fosso
Fosso
Fosso Cavatassi
Fosso Cavatassi
Cavatassi
Cavatassi
vicinale Fosso Cavatassi
Trotto Linea Telefonica interrotta
Oliveto
Oliveto
Oliveto
Oliveto
Oliveto
Oliveto
Vigneto
Vigneto
Vigneto
Vigneto
Vigneto
Vigneto
Vasca
Fiore
Fiore
L.E.B.T.
L.E.M.T.
494
502
482
221
382
271
39
12
464
466
463
384
383
465
273
46
299
388
300
66
67
407
274
291
290
406
70
68
69
289
88
503
507
510
513
514
519
679
90
227
350
669
663
673
674
364
285
172
174
405
176
177
178
180
181
234
173
175
179
729
732
119
392
120
121
707
685
682
676
665
680
666
667
683
348
677
678
668
662
670
664
730
671
672
675
346
223
224
113
349
115
361
42
40
41
43
62
408
63
65
64
385
386
76
77
78
79
80
81
82
83
84
85
86
87
110
244
245
114
345
171
148
600
330
738
105
513
99
108
113
123
119
120
100
97
98
99
100
101
102
103
104
105
106
107
108
109
111
167
246
233
247
168
460
516
515
515
96
100
556
96
112
114

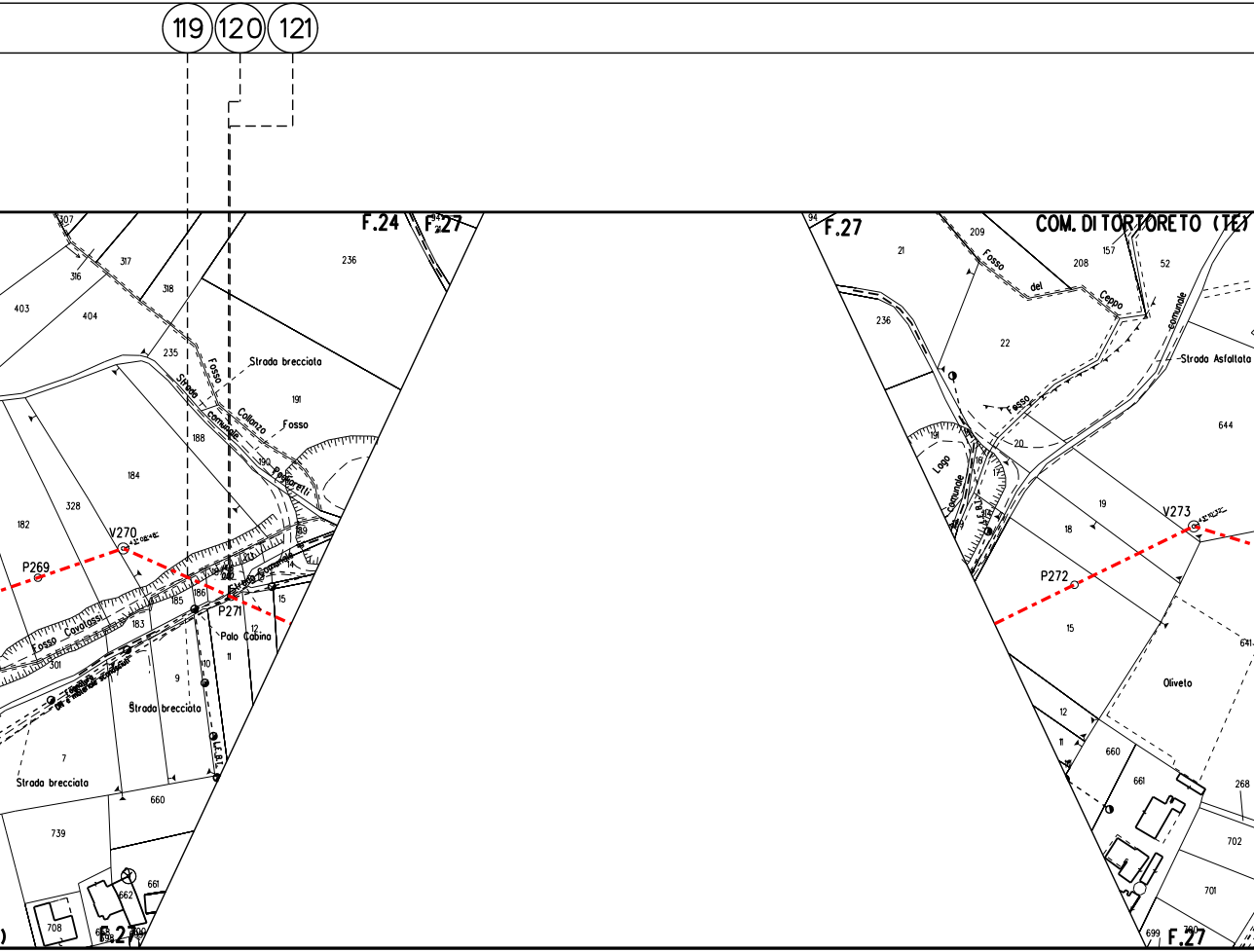
119
120
121
F.24
F.27
307
317
316
318
236
403
404
235
Fosso
Strada brecciata
Strada comunale
191
Collanzo
Fosso
188
184
190
Pedicaretti
182
328
V270
P269
189
185
186
P271
15
14
Fosso Covalossi
183
Palo Cabina
12
11
301
10
9
Strada brecciata
7
Strada brecciata
L.E.B.T.
660
739
662
661
708
F.27
94
F.27
COM. DI TORTORETO (TE)
209
21
Fosso
208
157
52
del
Ceppo
236
22
Strada comunale
Strada Asfaltata
Fosso
20
644
191
Lago
comunale
19
V273
18
P272
15
641
Oliveto
12
11
660
661
268
702
701
699
F.27

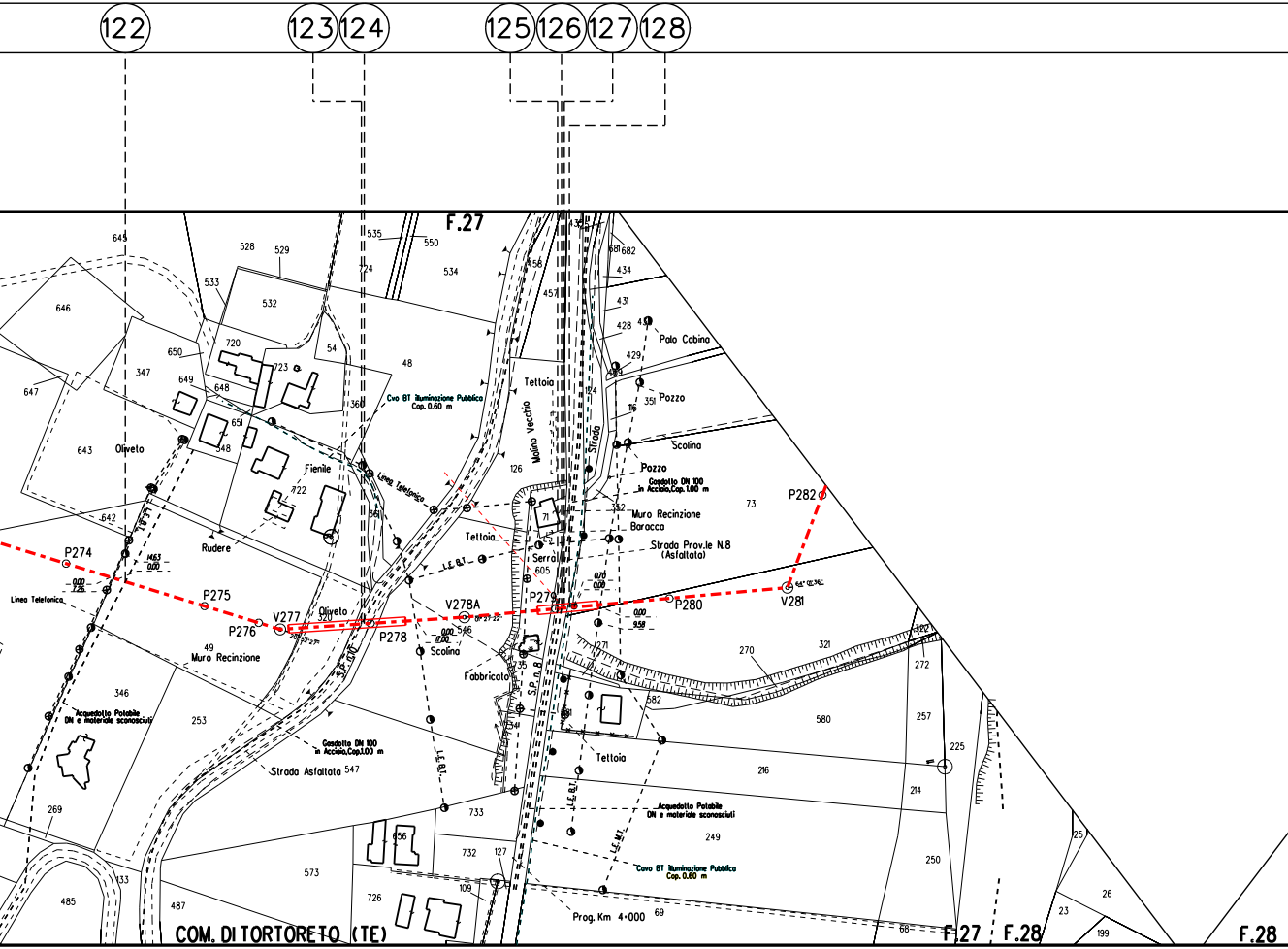
122
123
124
125
126
127
128
F.27
F.28
COM. DI TORTORETO (TE)
P274
P275
P276
V277
P278
V278A
P279
P280
V281
P282
Oliveto
Rudere
Fienile
Muro Recinzione
Linea Telefonica
Cvo BT Illuminazione Pubblica
Cop. 0.60 m
Gasdotto DN 100
in Acciaio, Cop. 1.00 m
Acquedotto Potabile
DN e materiale sconosciuti
Strada Asfaltata
S.P. n.10
S.P. n.8
Strada Prov.le N.8
(Asfaltata)
Molino Vecchio
Strada
Tettoia
Serra
Scolina
Fabbricato
Pozzo
Palo Cabina
Muro Recinzione
Baracca
L.E.B.T.
L.E.M.T.
Cavo BT Illuminazione Pubblica
Cop. 0.60 m
Prog. Km 4+000
14.63
0.00
7.26
0.00
17.00
0.70
0.00
9.58
645
646
647
650
347
649
648
651
348
643
642
528
529
533
532
720
723
54
48
360
722
361
535
550
724
534
458
457
126
71
605
546
49
320
346
253
547
269
133
485
487
573
726
656
732
733
127
109
735
341
435
681
682
434
431
428
429
351
116
124
352
73
270
321
322
272
257
225
271
582
580
216
214
249
250
69
68
25
26
23
199

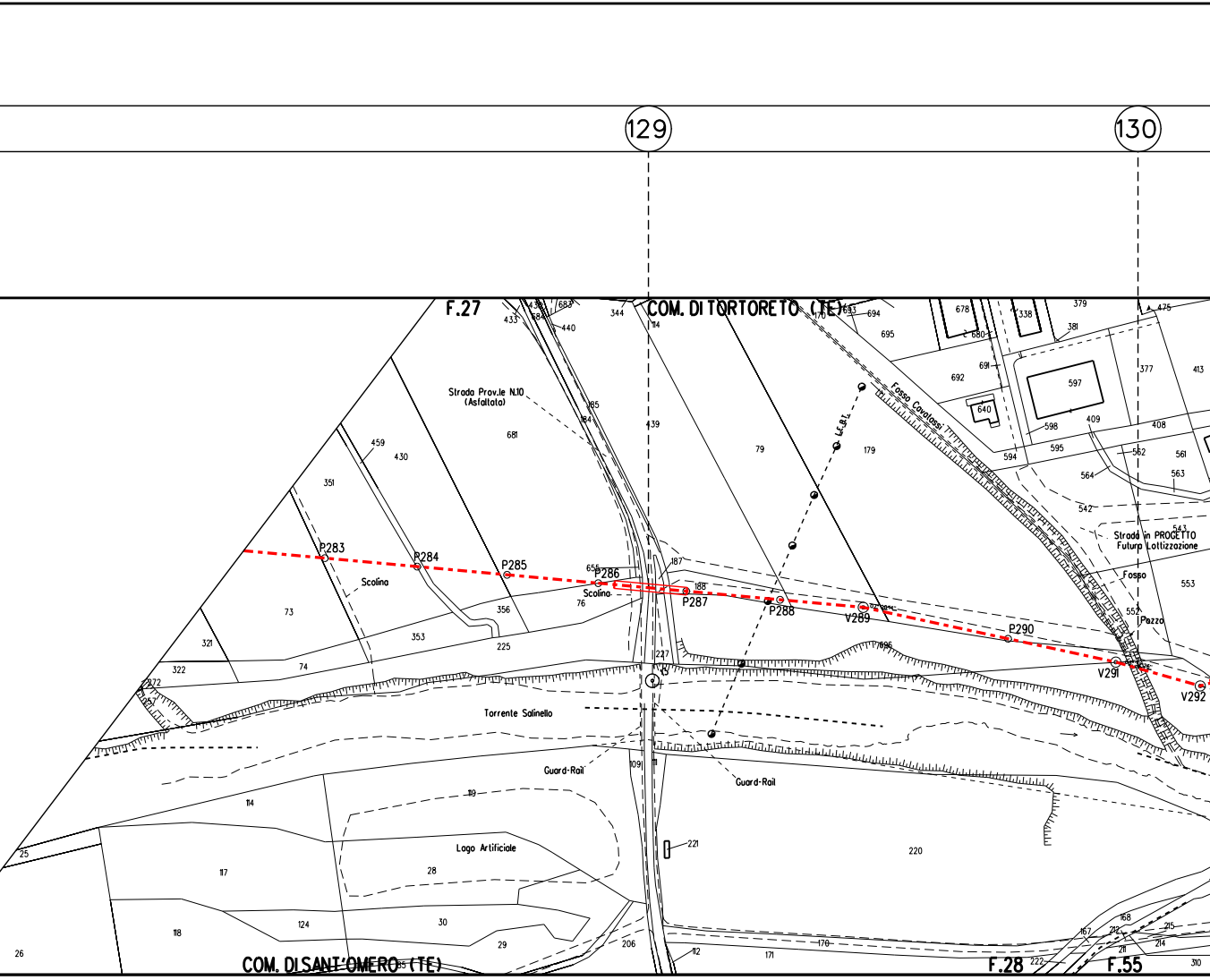
129
130
F.27
COM. DI TORTORETO (TE)
Strada Prov.le N.10 (Asfaltata)
L.E.B.T.
Fosso Cavalassi
Strada in PROGETTO Futuro Lottizzazione
Fosso
Pozzo
Scolina
Scolina
P283
P284
P285
P286
P287
P288
V289
P290
V291
V292
Torrente Salinello
Guard-Rail
Guard-Rail
Lago Artificiale
COM. DI SANT'OMERO (TE)
F.28
F.55

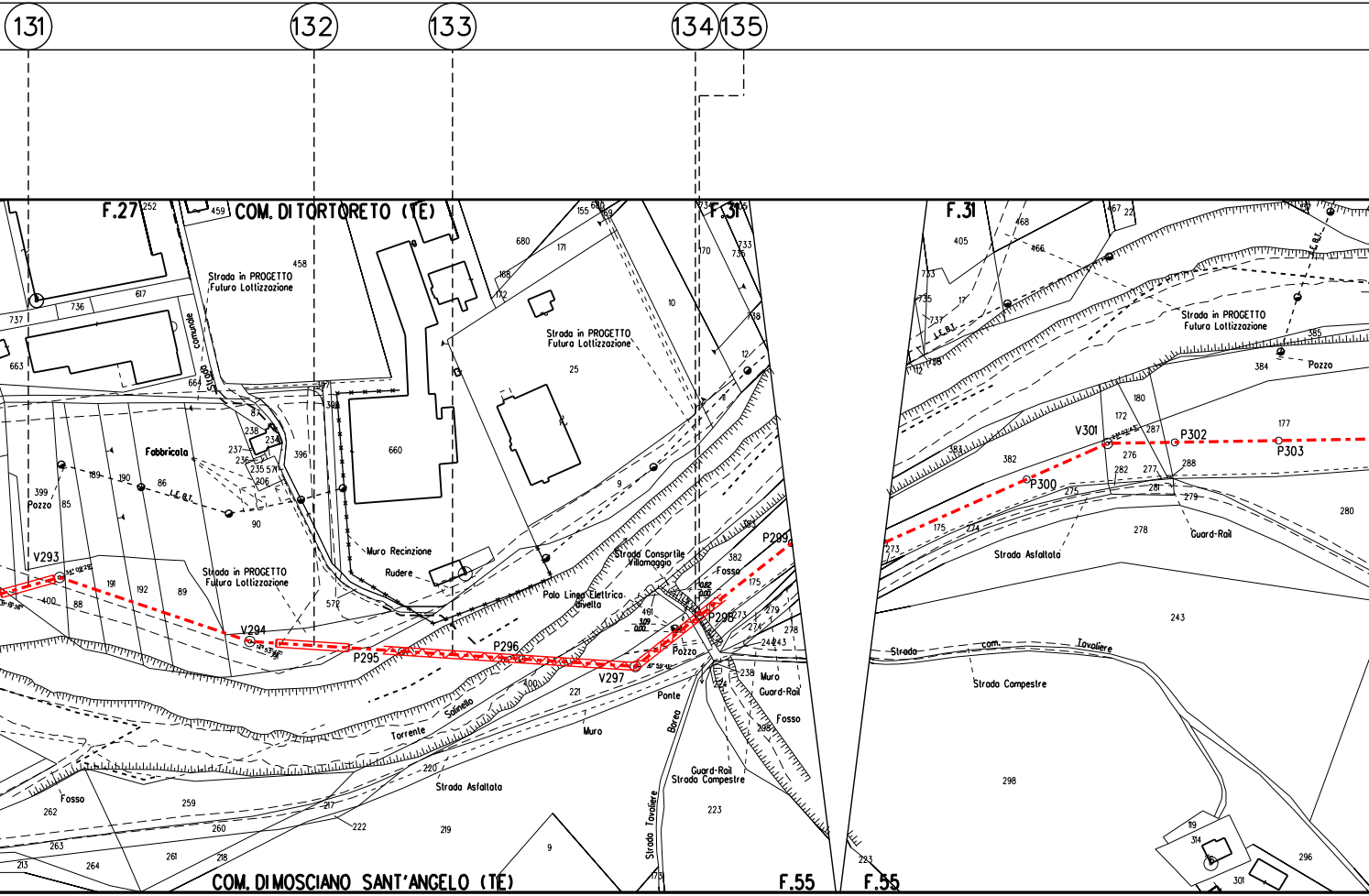
131
132
133
134
135
F.27
COM. DI TORTORETO (TE)
F.31
Strada in PROGETTO Futura Lottizzazione
Strada comunale
Fabbricato
Pozzo
Muro Recinzione
Rudere
Strada Consortile Villamaggio
Palo Linea Elettrica Civello
Fosso
Torrente Salinello
Muro
Ponte
Borea
Strada Tavoliere
Guard-Rail
Strada Compestre
Strada Asfaltata
Strada com. Tavoliere
L.E.B.T.
V293
V294
P295
P296
V297
P298
P299
P300
V301
P302
P303
COM. DI MOSCIANO SANT'ANGELO (TE)
F.55

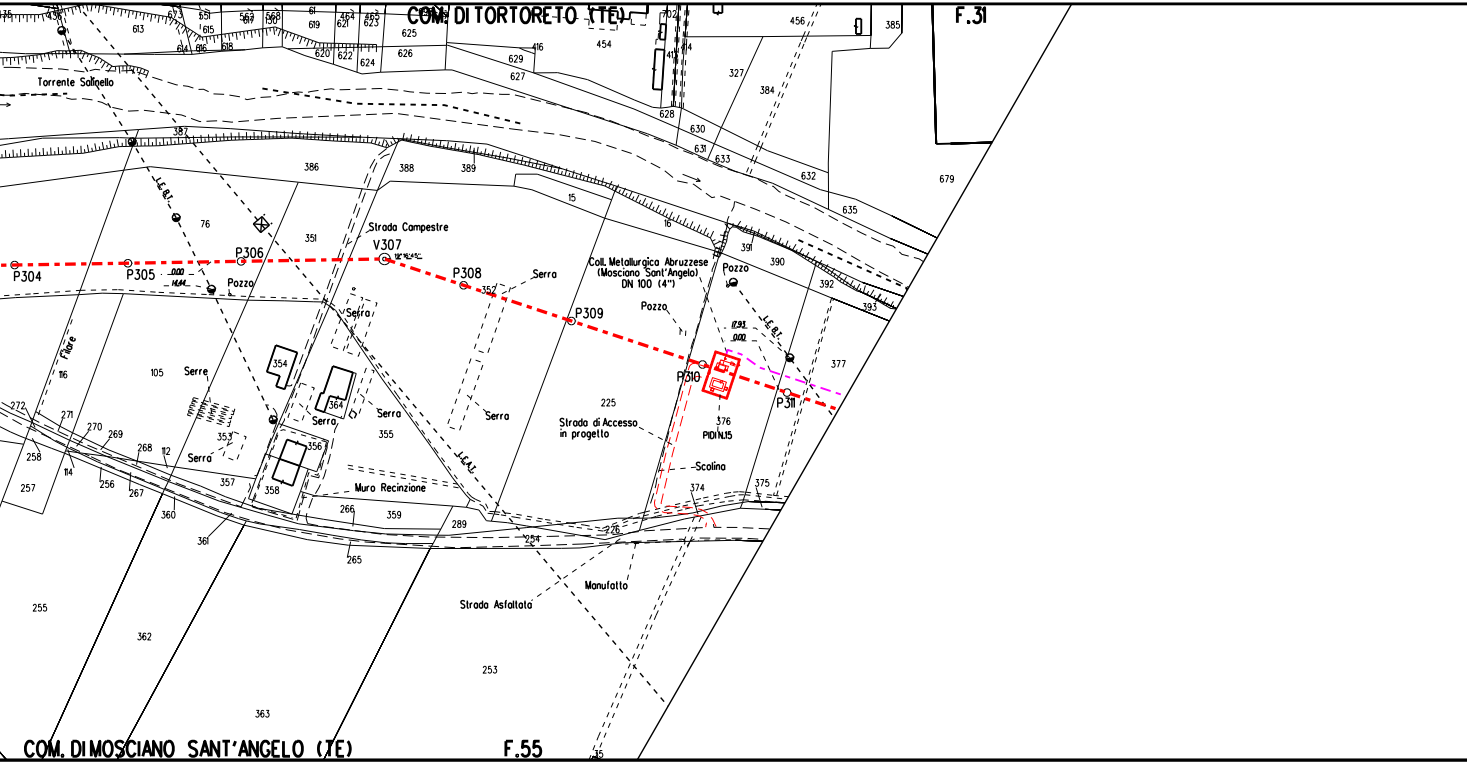
COM. DI TORTORETO (TE)
F.31
COM. DI MOSCIANO SANT'ANGELO (TE)
F.55
Torrente Salinello
Strada Campestre
V307
P304
P305
P306
P308
P309
P310
P311
Coll. Metallurgica Abruzzese (Mosciano Sant'Angelo) DN 100 (4")
Pozzo
Serra
Serre
Filare
L.E.B.T.
L.E.A.T.
Strada di Accesso in progetto
Scolina
PIDI N.15
Muro Recinzione
Manufatto
Strada Asfaltata
0.00
14.44
17.93
0.00
613
673
551
615
563
617
568
130
61
619
464
621
465
623
625
614
616
618
620
622
624
626
416
454
629
627
702
413
414
456
385
327
384
628
630
631
633
632
635
679
387
386
388
389
15
16
391
390
392
393
377
76
351
352
354
364
105
116
225
376
374
375
272
271
270
269
268
112
258
257
256
114
267
360
361
357
358
356
353
355
266
359
289
254
226
265
255
362
363
253
35

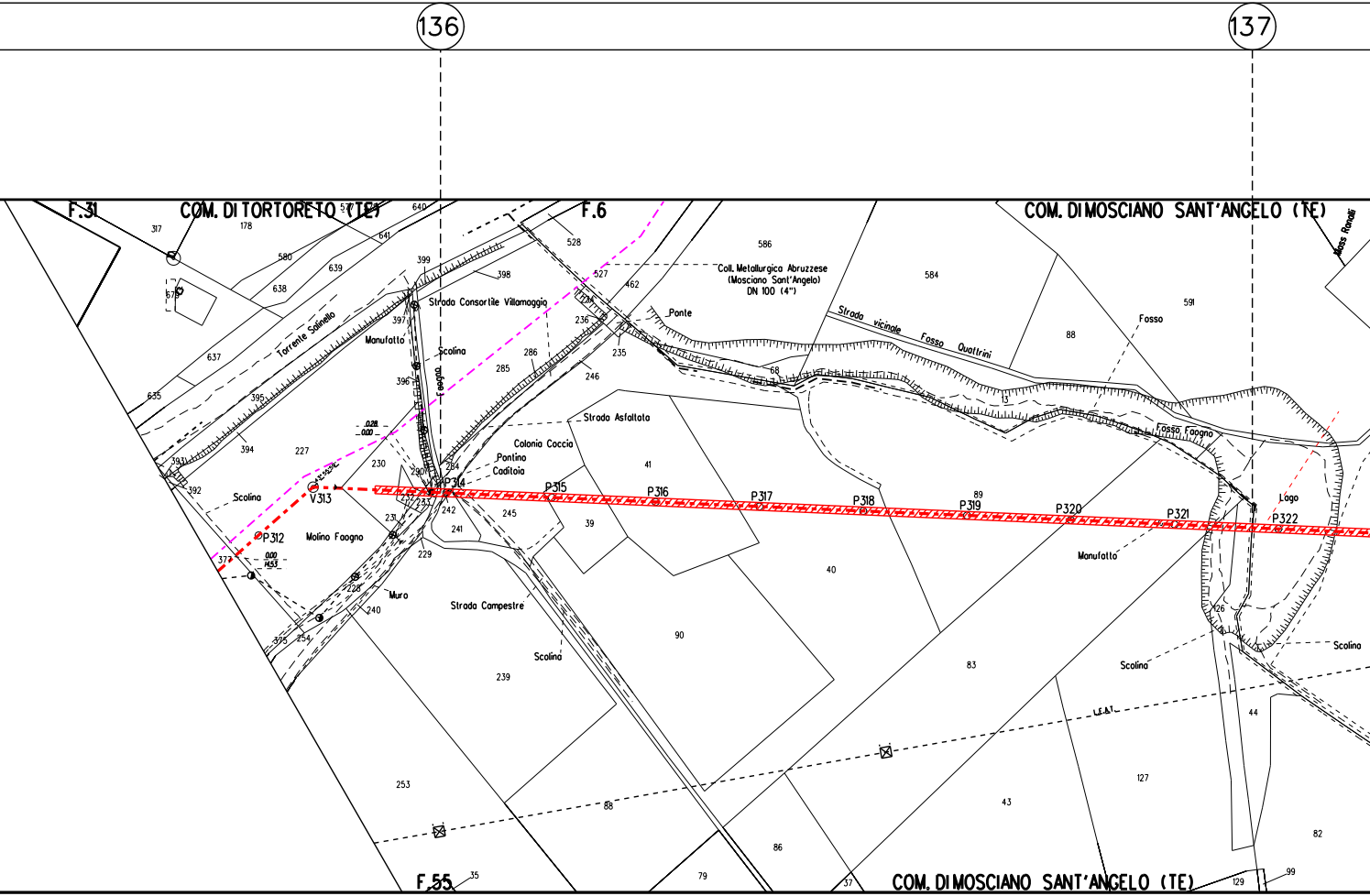
136
137
F.31
COM. DI TORTORETO (TE)
F.6
COM. DI MOSCIANO SANT'ANGELO (TE)
Mass Ranalli
Torrente Salinello
Strada Consortile Villamaggio
Manufatto
Scolina
Faogno
Coll. Metallurgica Abruzzese
(Mosciano Sant'Angelo)
DN 100 (4")
Ponte
Strada vicinale Fosso Quattrini
Fosso
Strada Asfaltata
Colonia Coccia
Pontino
Caditoia
Fosso Faogno
Lago
Molino Faogno
Muro
Strada Campestre
Scolina
Manufatto
Scolina
Scolina
L.E.A.T.
V313
P312
P314
P315
P316
P317
P318
P319
P320
P321
P322
F.55
COM. DI MOSCIANO SANT'ANGELO (TE)
317
178
640
641
580
639
638
679
637
635
399
398
397
396
395
394
393
392
227
230
290
284
233
242
241
231
229
228
240
254
375
377
528
527
462
236
235
286
285
246
586
584
591
88
68
13
89
41
39
245
40
90
239
253
88
86
79
37
35
83
43
127
44
126
82
129
99

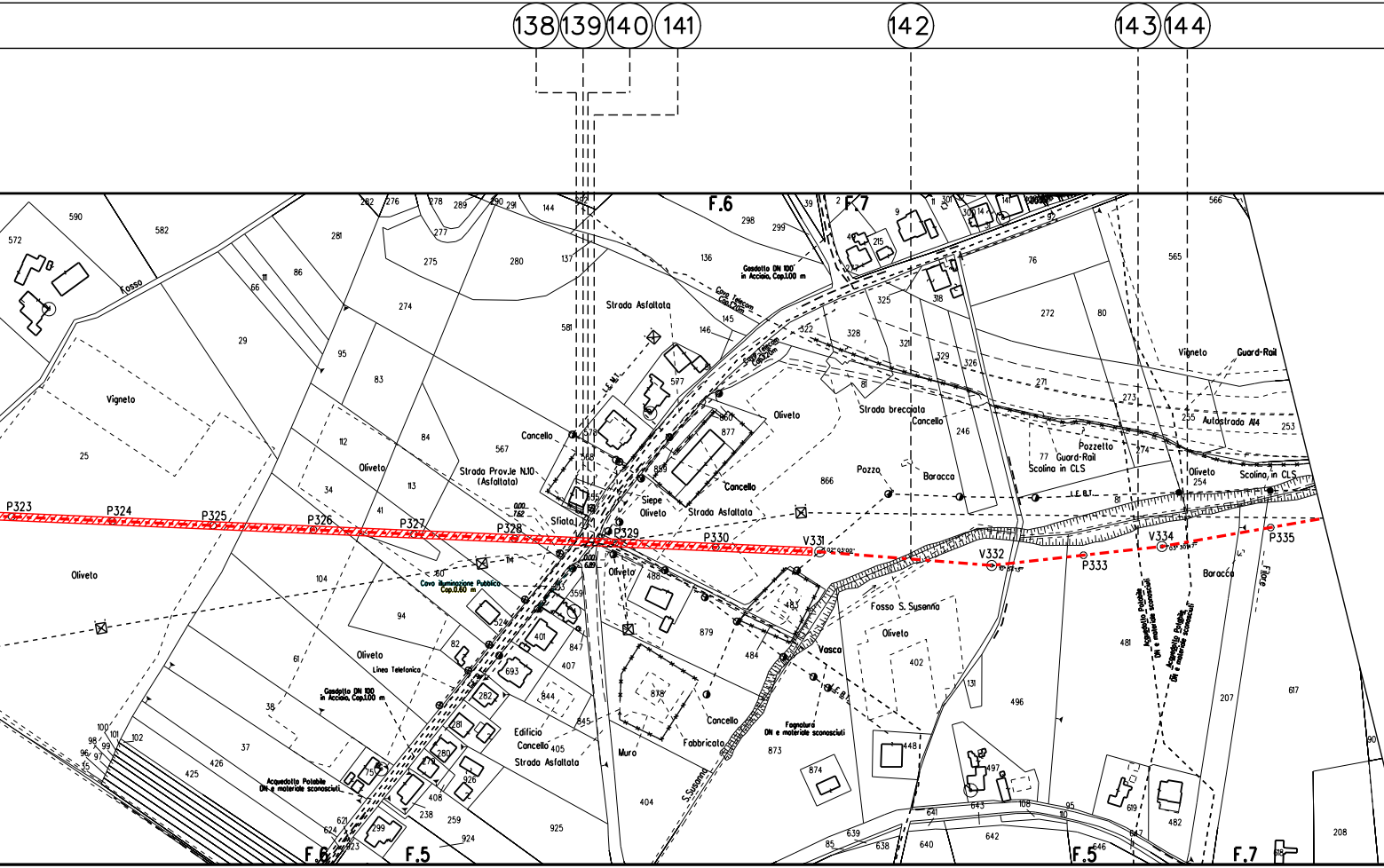
138
139
140
141
142
143
144
F.6
F.7
F.5
P323
P324
P325
P326
P327
P328
P329
P330
V331
V332
P333
V334
P335
Vigneto
Oliveto
Fosso
Gasdotto DN 100 in Acciaio, Cop.1.00 m
Cavo Telecom Cop.1.20m
Strada Asfaltata
Cancello
Strada Prov.le N.10 (Asfaltata)
Siepe
Sfiato
Cavo Illuminazione Pubblica Cop.0.60 m
Linea Telefonica
Acquedotto Potabile DN e materiale sconosciuti
Edificio
Muro
Fabbricato
Fognatura DN e materiale sconosciuti
Vasca
S.Susanna
Fosso S. Susanna
Strada brecciata
Pozzo
Baracca
Guard-Rail
Pozzetto
Scolina in CLS
Autostrada A14
Fiume
Acquedotto Potabile DN e materiale sconosciuti
Fognatura DN e materiale sconosciuti

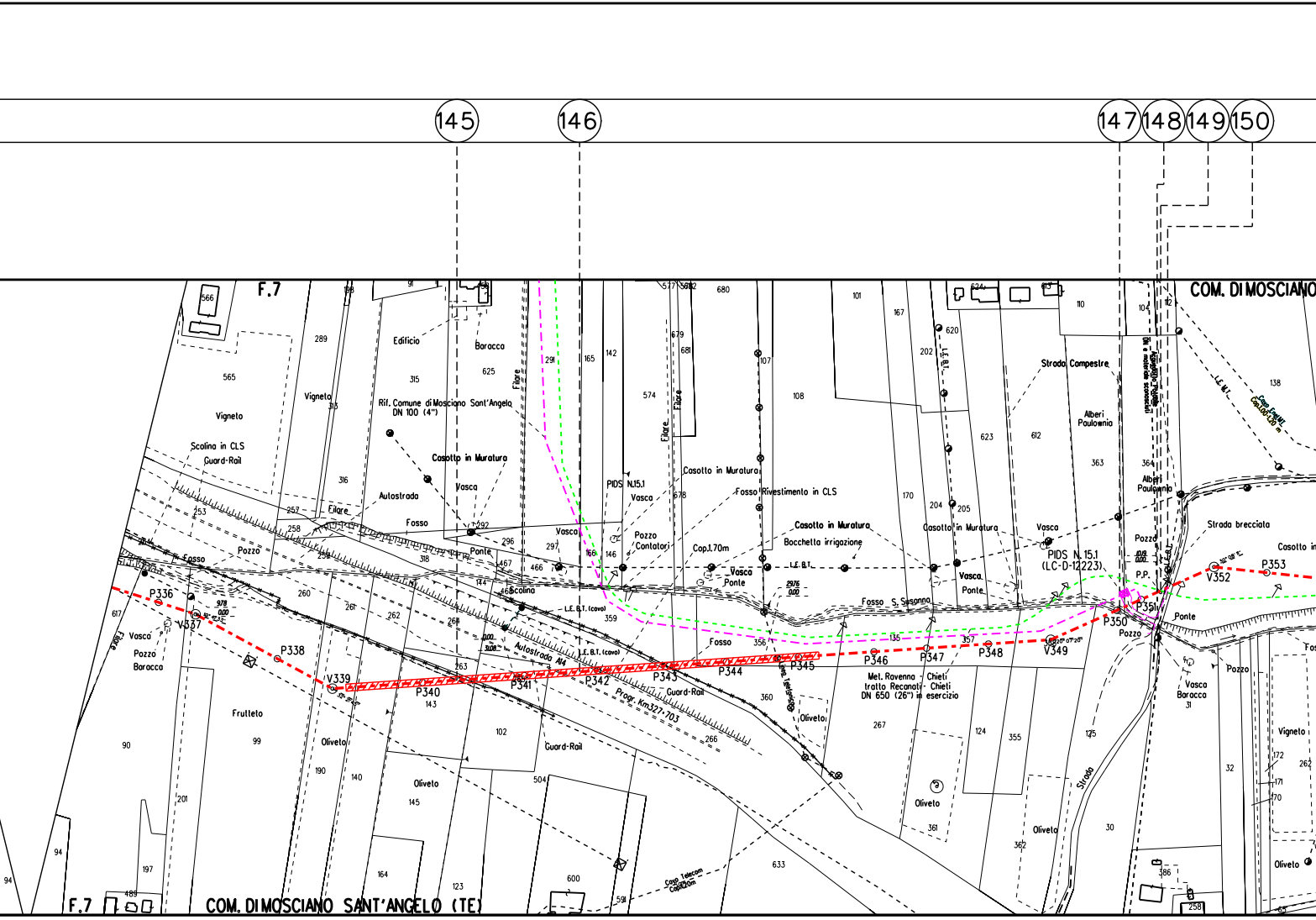
145
146
147
148
149
150
F.7
COM. DI MOSCIANO
COM. DI MOSCIANO SANT'ANGELO (TE)
Vigneto
Scolina in CLS
Guard-Rail
Edificio
Baracca
Rif. Comune di Mosciano Sant'Angelo DN 100 (4")
Casotto in Muratura
Vasca
Autostrada
Fosso
Filare
Ponte
Pozzo
Scolina
PIDS N.15.1
Casotto in Muratura
Fosso Rivestimento in CLS
Pozzo Contatori
Cop.1.70m
Bocchetta irrigazione
L.E.B.T.
L.E.B.T. (cavo)
Autostrada A14
Progr. Km327+703
Fosso S. Sasanno
Strada Compestre
Alberi Paulownia
PIDS N. 15.1 (LC-D-12223)
P.P.
Strada brecciata
Casotto in
Vigneto
Oliveto
Frutteto
Met. Ravenna - Chieti tratto Recanati - Chieti DN 650 (26") in esercizio
Strada
Cavo Telecom Cop.1.20m
Vasca Baracca
P336
V337
P338
V339
P340
P341
P342
P343
P344
P345
P346
P347
P348
V349
P350
P351
V352
P353

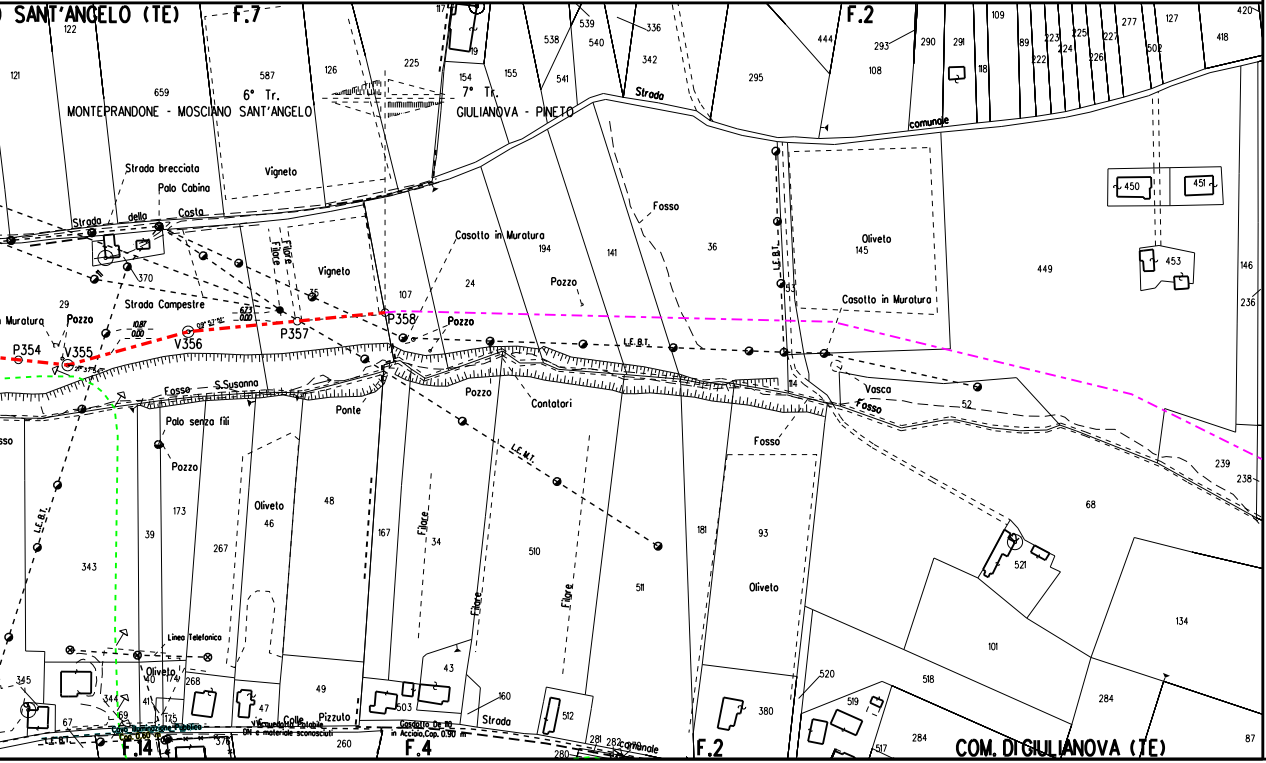
SANT'ANGELO (TE)
F.7
F.2
MONTEPRANDONE - MOSCIANO SANT'ANGELO
6° Tr.
7° Tr.
GIULIANOVA - PINETO
Strada brecciata
Palo Cabina
Strada della Costa
Strada Campestre
Strada comunale
Vigneto
Filare
Casotto in Muratura
Pozzo
Fosso
Oliveto
Vasca
Contatori
Ponte
Fosso S.Susanna
Palo senza fili
L.E.B.T.
L.E.M.T.
Linea Telefonica
P354
V355
V356
P357
P358
Cavo Illuminazione Pubblica
Cop. 0.60 m
Acquedotto Potabile
DN e materiale sconosciuti
Colle Pizzuto
Gasdotto De 110
in Acciaio, Cop. 0.90 m
Strada comunale
F.14
F.4
F.2
COM. DI GIULIANOVA (TE)
122
121
659
587
126
225
117
19
154
155
539
538
540
336
342
541
444
293
290
291
118
108
109
89
223
222
225
224
226
227
277
502
127
418
420
295
450
451
453
449
146
236
370
29
107
24
194
141
36
145
53
114
52
239
238
68
521
101
134
284
87
518
520
519
517
380
93
181
511
510
34
167
48
46
173
39
343
267
345
344
67
69
40
174
41
175
268
47
49
43
503
160
512
281
282
280
260
376

LEGENDA

SIMBOLOGIA DI LINEA

╌╌╌╌╌╌	Metanodotto in progetto
╌╌╌╌╌╌	Altri metanodotti in progetto
╌╌╌╌╌╌	Gasdotto Snam Rete Gas da porre fuori esercizio e recuperare
╌╌╌╌╌╌	Gasdotto Snam Rete Gas in esercizio
▨▨▨▨▨▨	Gallerie, Tunnel, Mini-Microtunnel, Raise Borer e Toc
╌╌╌╌╌╌	Tratto di tubazione esistente da mantenere in esercizio (Tratto dove posare solo cavo telecomando)

Il presente disegno e' di proprieta' aziendale - La societa' tutelera' i propri diritti a termine di legge.

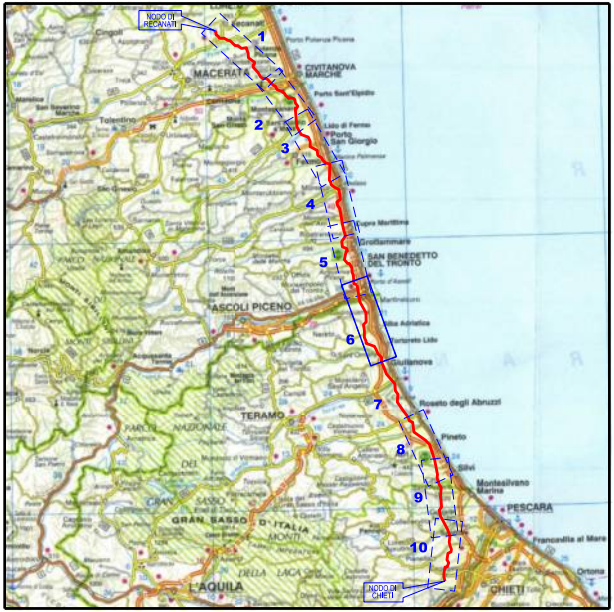
NODO DI RECANATI
1
MACERATA
CIVITANOVA MARCHE
Porto Sant'Elpidio
2
Porto San Giorgio
3
4
Grottammare
5
SAN BENEDETTO DEL TRONTO
ASCOLI PICENO
6
7
Roseto degli Abruzzi
TERAMO
8
Pineto
9
Montesilvano Marina
PESCARA
10
Francavilla al Mare
Ortona
NODO DI CHIETI
CHIETI
L'AQUILA
GRAN SASSO D'ITALIA

COROGRAFIA

Rev.	DATA	DESCRIZIONE	ELABORATO	VERIFICATO	APPROVATO
2	Feb. 2021	AGGIORNAMENTO TRACCIATI EMISSIONE PER APPALTO	Tonucci	Villi	Sciosci
1	Gen. 2019	AGGIORNATO TRACCIATO. Inserita variante da V37 a V49; da V65 a V73; da P85 a V126; da P143 a V148; da P221 a V230; da V282 a V297	Pistonesi	Sciosci	Sabbatini
0	Feb. 2018	EMISSIONE	Pistonesi	Sciosci	Sabbatini

PROPRIETARIO

snam

PROGETTISTA

SAIPEM

WBS CLIENTE
NR/16139/R-L01
Cod. Tec. 20197

COMMESSA SAIPEM
023087-130

UNITA'
500

RIFACIMENTO METANODOTTO RAVENNA - CHIETI
TRATTO SAN BENEDETTO DEL TRONTO - CHIETI
6° Tr.: MONTEPRANDONE-MOSCIANO SANT'ANGELO
DN 650 (26"), DP 75 bar

DISEGNO
LB-61E-81803

REVISIONE 2

PLANIMETRIA CATASTALE CON COMPETENZE

FG. 1 DI 1

SCALA 1:2000

Il presente disegno e' di proprieta' aziendale - La societa' tutelera' i propri diritti a termine di legge.