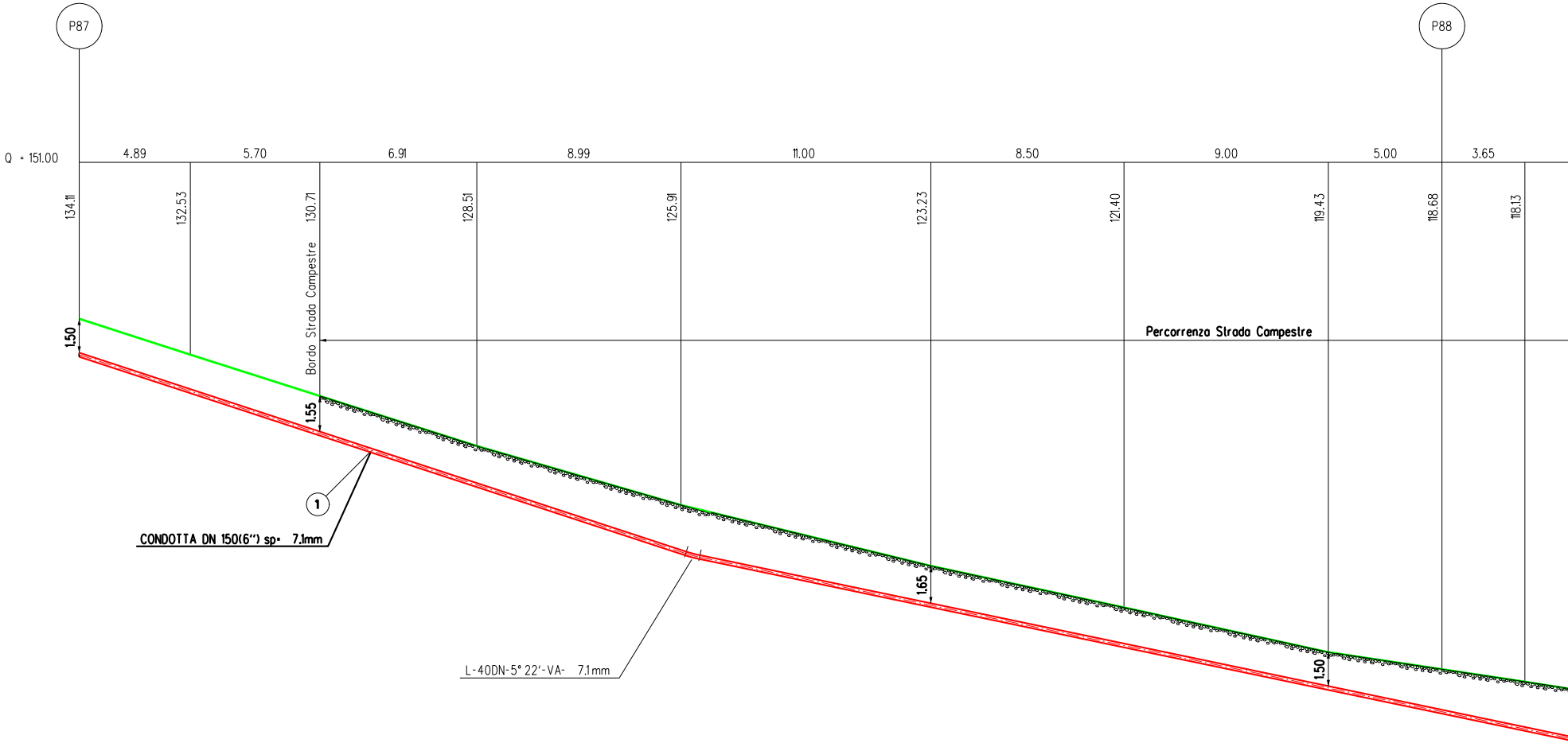
P87
P88
Q = 151.00
4.89
5.70
6.91
8.99
11.00
8.50
9.00
5.00
3.65
134.11
132.53
130.71
128.51
125.91
123.23
121.40
119.43
118.68
118.13
Bordo Strada Campestre
Percorrenza Strada Campestre
1.50
1.55
1.65
1.50
1
CONDOTTA DN 150(6") sp= 7.1mm
L-40DN-5° 22'-VA- 7.1mm

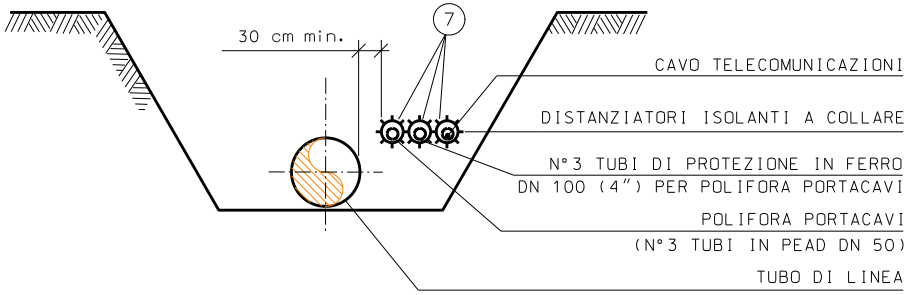
30 cm min.
7
CAVO TELECOMUNICAZIONI
DISTANZIATORI ISOLANTI A COLLARE
N°3 TUBI DI PROTEZIONE IN FERRO
DN 100 (4") PER POLIFORA PORTACAVI
POLIFORA PORTACAVI
(N°3 TUBI IN PEAD DN 50)
TUBO DI LINEA

SEZIONE C-C


V89
P90
21° 06'14''
8.34
13.47
5.00
1.07
2.42
1.50
1.99
1.50
1.00
3.99
2.00
0.50
0.50
8.45
11.06
3.53
7.28
10.44
116.81
113.96
113.41
113.24
112.67
111.61
109.55
108.91
109.20
111.22
113.50
113.79
113.86
114.97
115.35
115.43
115.70
Strada Campestre
FOSSO VASCELLO
Linea Elettrica B.T. HFili = 8.50 m
3.20
2.50
2.85
2.45
C
C
L-40DN-29° 55'-VB- 7.1mm
P-3DN-45° -OB- 7.1mm
P-3DN-45° -VA- 7.1mm
L-40DN-41° 39'-VB- 7.1mm
L-40DN-3° 34'-VB- 7.1mm
(n.3) TUBI DI PROTEZIONE DN 100(4'') Sp. 4.0 mm
PER POLIFORA PORTACAVI L = 62.00 m

SEZIONE A - B scala 1:200

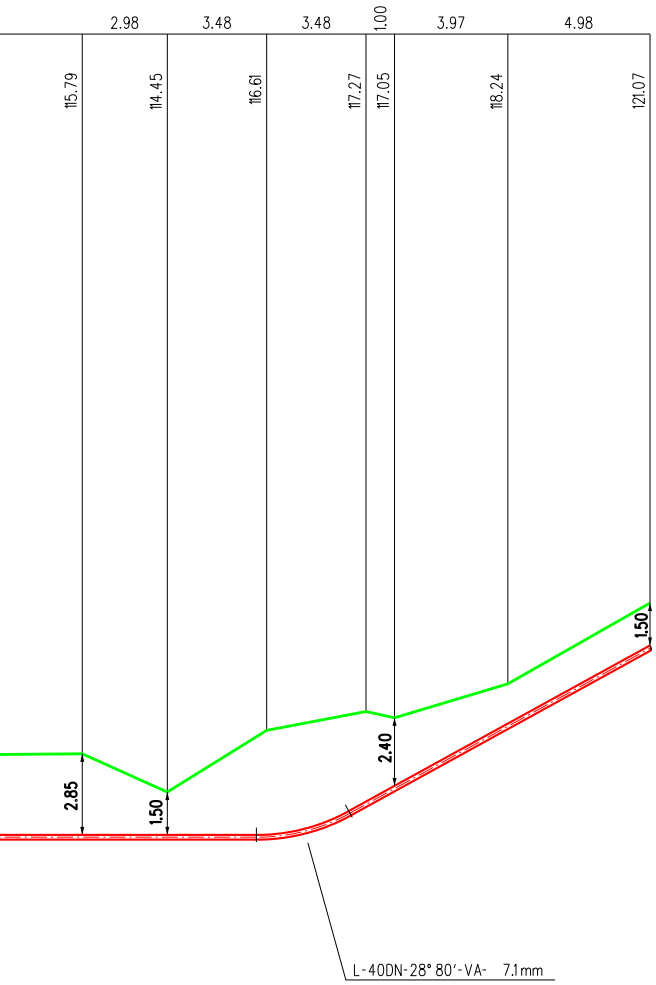
2.98
3.48
3.48
1.00
3.97
4.98
115.79
114.45
116.61
117.27
117.05
118.24
121.07
2.85
1.50
2.40
1.50
L-40DN-28° 80'-VA- 7.1mm

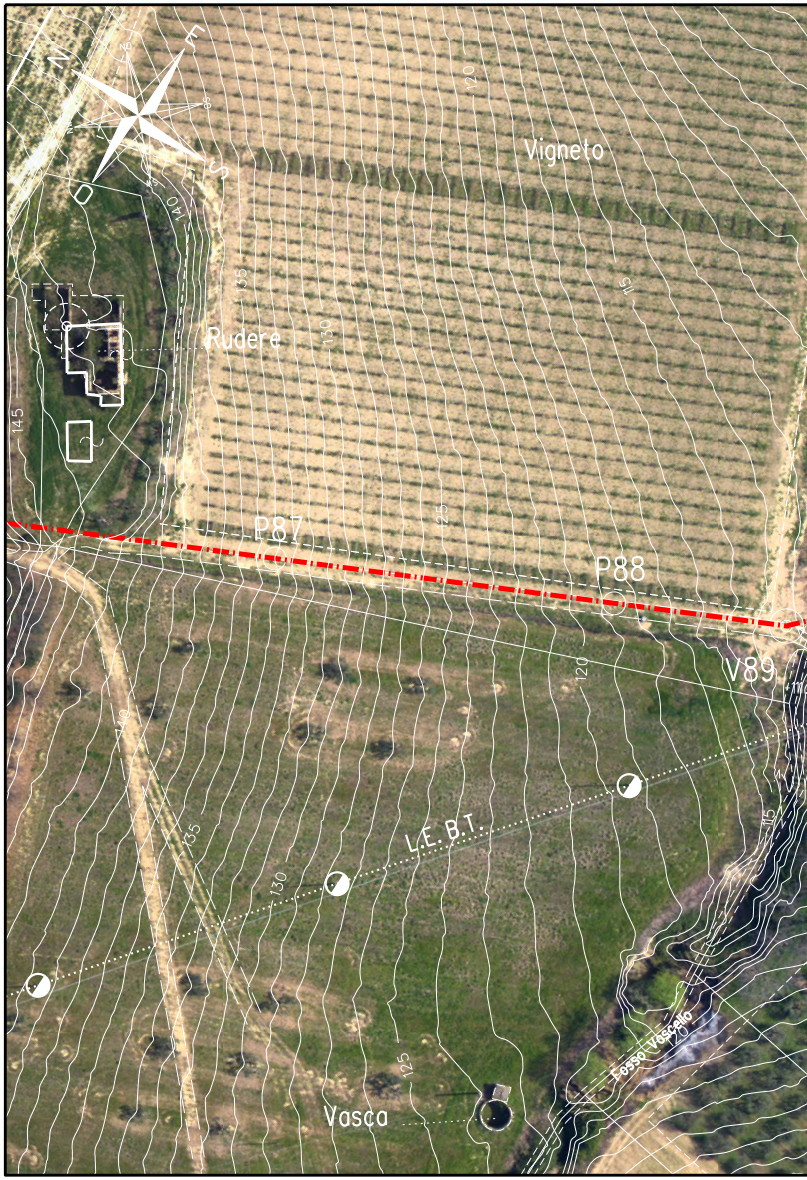
N
E
S
O
Vigneto
Rudere
P87
P88
V89
L.E. B.T.
Vasca
Fosso Vascello
145
140
135
130
125
120
115

Ortofoto - Scala 1:1000

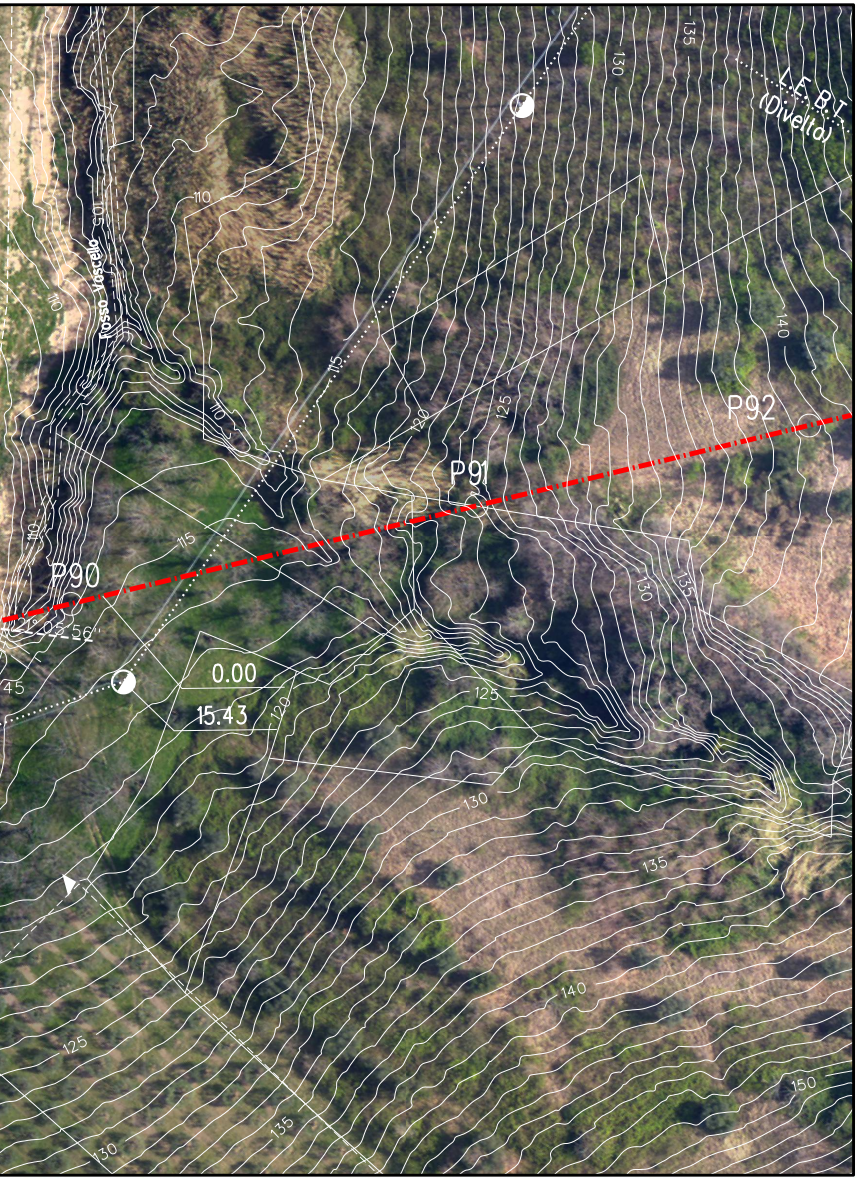
L.E.B.T.
(Divelta)
Fosso Vascello
P90
P91
P92
0.00
15.43
105
110
115
120
125
130
135
140
150

TABELLA DELLE ANNOTAZIONI

1	Tubo di Acciaio Grado L360 NB/MB DN 150 (6") Sp. Normale 7.1mm costruito secondo tab. GASD A.01.01.10 rivestimento in POLIETILENE Sp.2 mm	
6	Distanziatori isolanti a collare costruito secondo tab. GASD A.09.01.06 tubo portacavi DN 100 (4") anelli	n. 106
7	Tubo di protezione in Fe 00 DN 100 (4") Sp. 4.0 mm per polifora portacavi	307.50 m

NOTA :

PRIMA DI PROCEDERE CON L'ESECUZIONE DEGLI SCAVI DEL METANODOTTO E' NECESSARIO ACCERTARE L'ESATTA UBICAZIONE PLANO-ALTIMETRICA DI TUTTI I SERVIZI INTERRATI INTERFERENTI

L'INDAGINE ANDRA' SVOLTA MEDIANTE L'ESECUZIONE DI SAGGI A MANO ED ALLA PRESENZA DI RAPPRESENTANTI DELL'ENTE PROPRIETARIO

DOCUMENTI DI RIFERIMENTO	N.

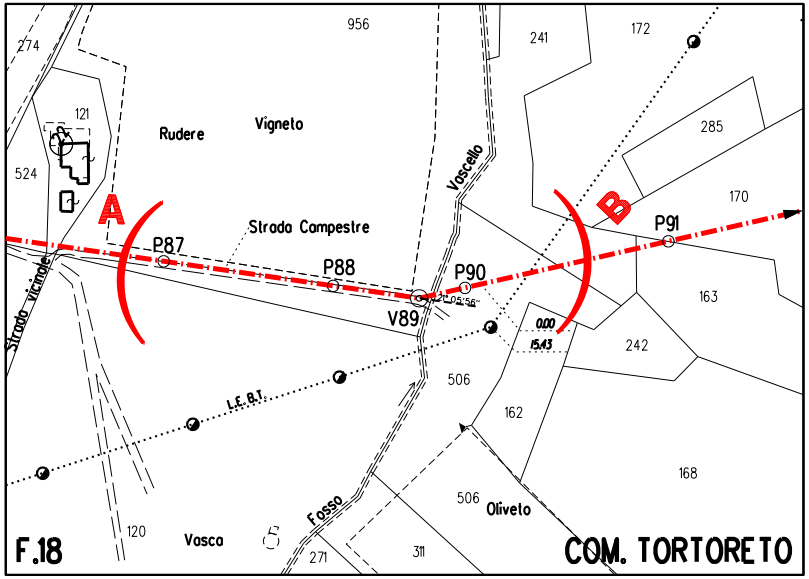
274
956
241
172
121
Rudere
Vigneto
285
524
Vascello
A
B
170
P91
Strada Campestre
P87
P88
P90
V89
Strada vicinale
163
0.00
15.43
242
506
L.E.B.T.
162
168
120
Vasco
Fosso
506
Oliveto
271
311
F.18
COM. TORTORETO

STRALCIO PLANIMETRICO 1:2000
COMUNE DI TORTORETO (TE) F.18

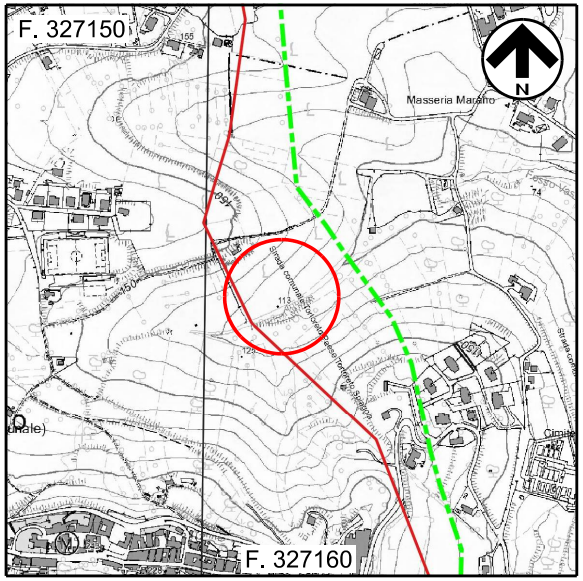
F. 327150
N
Masseria Marano
F. 327160

COROGRAFIA 1:10000
C.T.R. F. 327150/327160

Rev.	DATA	DESCRIZIONE	ELABORATO	VERIFICATO	APPROVATO
1	Set. 2020	EMISSIONE PER APPALTO	Tonucci	Villi	Sciosci
0	Apr. 2020	EMISSIONE PER VALIDAZIONE PROGETTO	Tonucci	Villi	Sciosci

PROPRIETARIO
snam

PROGETTISTA
SAIPEM

WBS CLIENTE
NR/16139/R-L26
Cod.Tec. 20554
COMMESSA SAIPEM
023087-130

UNITA'
600

RIFACIMENTO METANODOTTO RAVENNA – CHIETI
TRATTO SAN BENEDETTO DEL TRONTO – CHIETI
Rifacimento Comune di Tortoreto 1° presa
DN 150 (6"), DP 75 bar

Attraversamento: Fosso Vascello

DISEGNO
LC-10E-83552

REVISIONE 1

FG. 1 DI 1

SCALA 1:200

Il presente disegno e' di proprieta' aziendale – La societa' tutelera' i propri diritti a termine di legge.

File name: 600-LC-10E-83552_1