ATTRAVERSAMENTO SERVIZI

CONFINI AMMINISTRATIVI

DATI CARATTERISTICI

DATI DI COSTRUZIONE

PRESSIONE DI PROGETTO 75.0 bar
PRESSIONE MASSIMA DI ESERCIZIO (MOP) 75.0 bar
GRADO DI UTILIZZAZIONE DICHIARATO f - 0.57
DIAMETRO PREVALENTE = 150 (DN)

REALIZZATO IN CONFORMITA' AL D.M. 17/04/2008

RIVESTIMENTO GIUNTI DI SALDATURA
FASCE TERMORESTRINGENTI

IMPIANTO MUNITO DI CAVO TELE

DATI GENERALI

DN	150	SP	7.1	[UNI-EN]	2732 m

LUNGHEZZA TOTALE IMPIANTO 2732 m.

FASE EMISSIONE Appalto

CONFINI AMMINISTRATIVI

PLANIMETRIA 1:2000

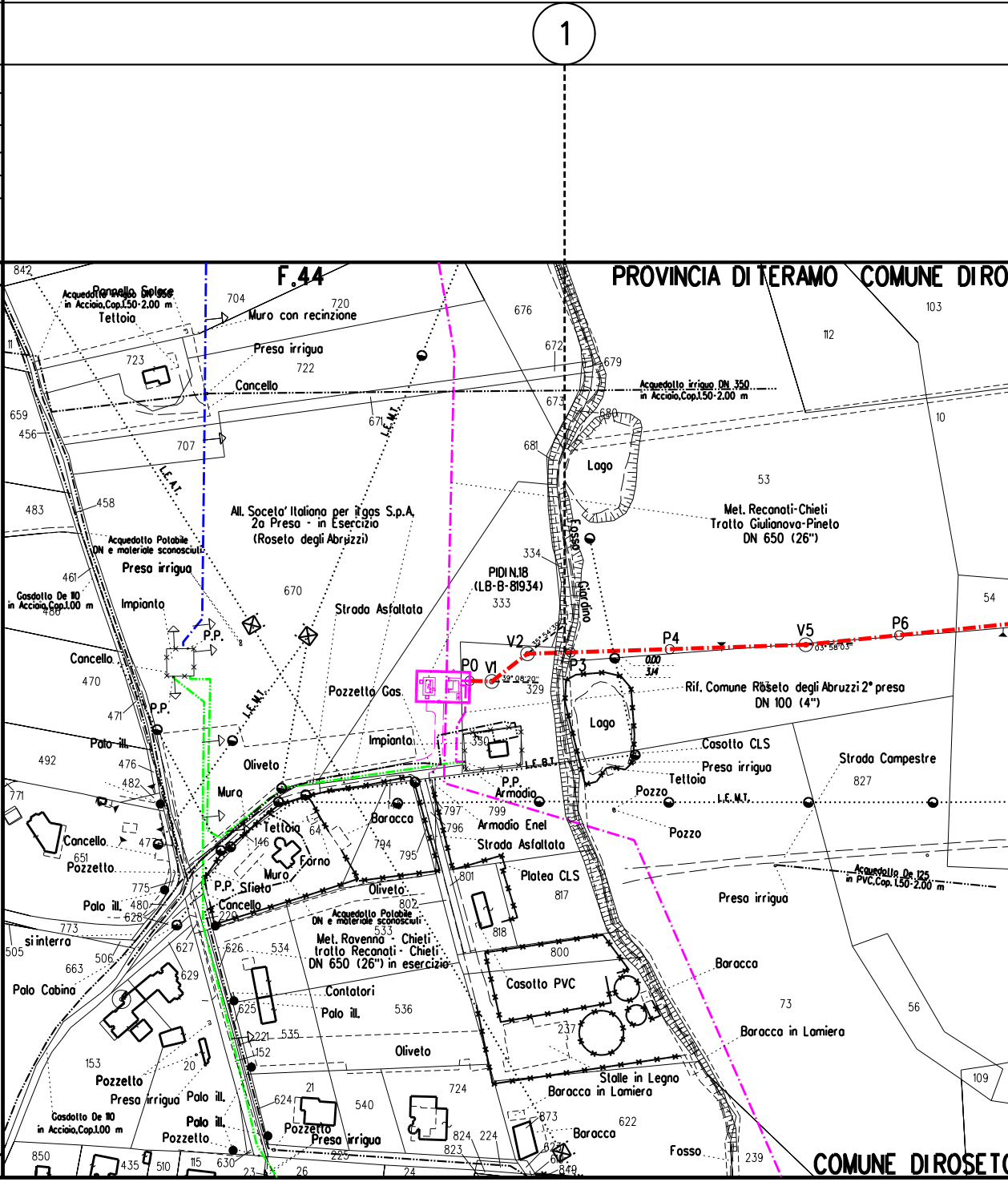
1
F.44
PROVINCIA DI TERAMO
COMUNE DI RO
COMUNE DI ROSETO
Acquedotto irriguo DN 350 in Acciaio,Cop.1.50-2.00 m
Pannello Solare
Tettoia
Muro con recinzione
Presa irrigua
Cancello
L.E.M.T.
L.E.A.T.
Lago
Fosso Giardino
Met. Recanati-Chieti Tratto Giulianova-Pineto DN 650 (26")
All. Soceta' Italiana per il gas S.p.A. 2a Presa - in Esercizio (Roseto degli Abruzzi)
Acquedotto Potabile DN e materiale sconosciuti
Gasdotto De 110 in Acciaio,Cop.1.00 m
Impianto
PIDI N.18 (LB-B-81934)
Strada Asfaltata
P.P.
V2
P4
V5
P6
P0 V1
P3
Pozzetto Gas
Rif. Comune Roseto degli Abruzzi 2° presa DN 100 (4")
Casotto CLS
Strada Campestre
Oliveto
Palo ill.
Muro
Baracca
Armadio
Armadio Enel
Pozzo
Forno
P.P. Sfiato
Platea CLS
Acquedotto De 125 in PVC,Cop. 1.50-2.00 m
Met. Ravenna - Chieti tratto Recanati - Chieti DN 650 (26") in esercizio
Contatori
Casotto PVC
Baracca in Lamiera
Stalle in Legno
Pozzetto
Palo Cabina
si interra
Fosso

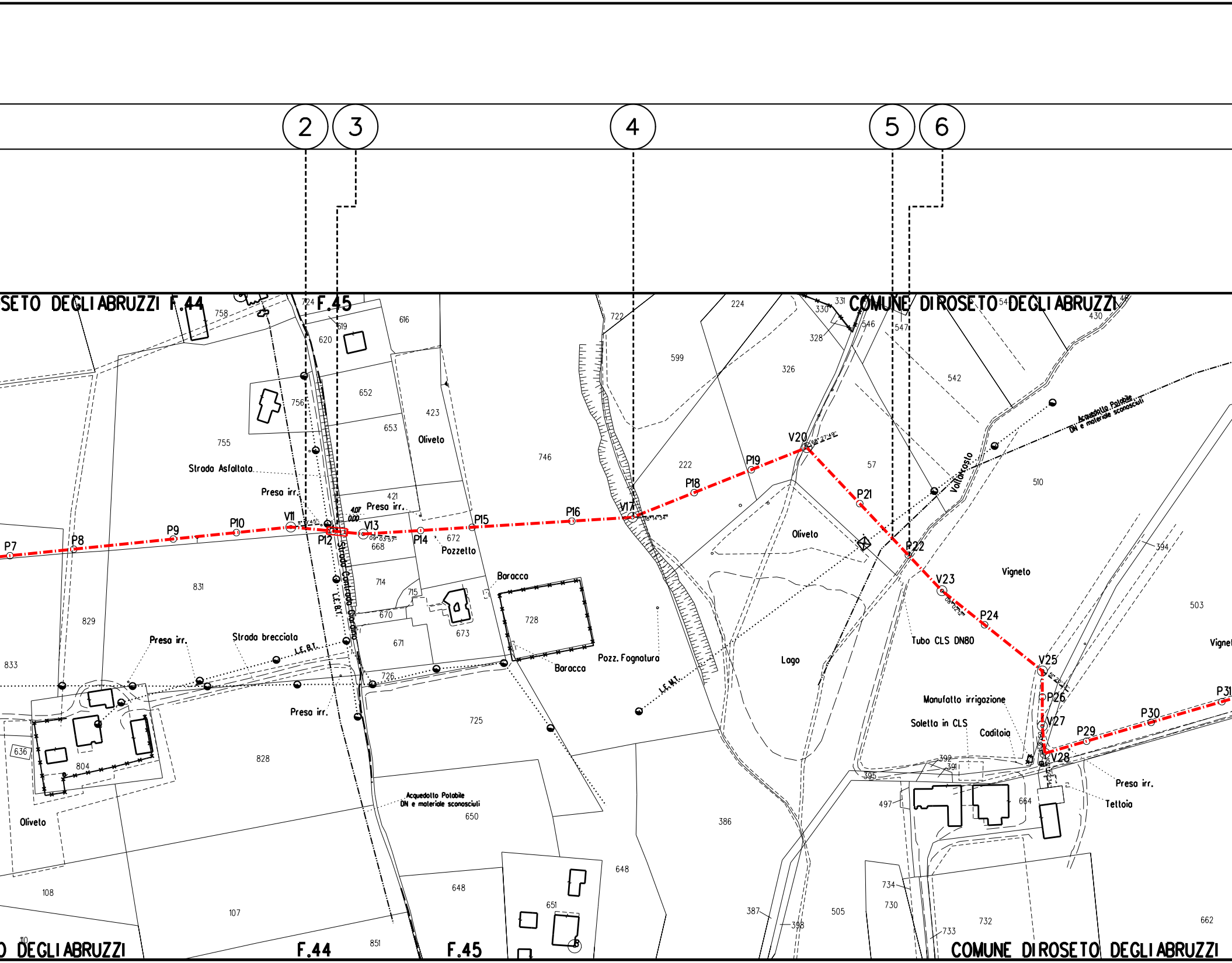
2
3
4
5
6
SETO DEGLI ABRUZZI F.44
F.45
COMUNE DI ROSETO DEGLI ABRUZZI
O DEGLI ABRUZZI
F.44
F.45
COMUNE DI ROSETO DEGLI ABRUZZI
P7
P8
P9
P10
V11
P12
V13
P14
P15
P16
V17
P18
P19
V20
P21
P22
V23
P24
V25
P26
V27
V28
P29
P30
P31
Strada Asfaltata
Preso irr.
Presa irr.
Strada Contrada Giardino
L.E.B.T.
Oliveto
Pozzetto
Baracca
Strada brecciata
Pozz. Fognatura
L.E.M.T.
Lago
Oliveto
Vallarosto
Acquedotto Potabile DN e materiale sconosciuti
Vigneto
Tubo CLS DN80
Manufatto irrigazione
Soletta in CLS
Caditoia
Preso irr.
Tettoia
Vignet
Acquedotto Potabile DN e materiale sconosciuti
Presa irr.
Oliveto
758
724
619
620
616
652
653
423
756
755
746
421
407
000
668
672
714
715
670
673
728
671
726
725
831
829
833
828
804
636
108
107
110
650
648
651
851
648
722
599
224
331
330
328
546
547
326
542
430
222
57
510
394
503
386
395
392
391
497
664
734
730
733
732
387
398
505
662

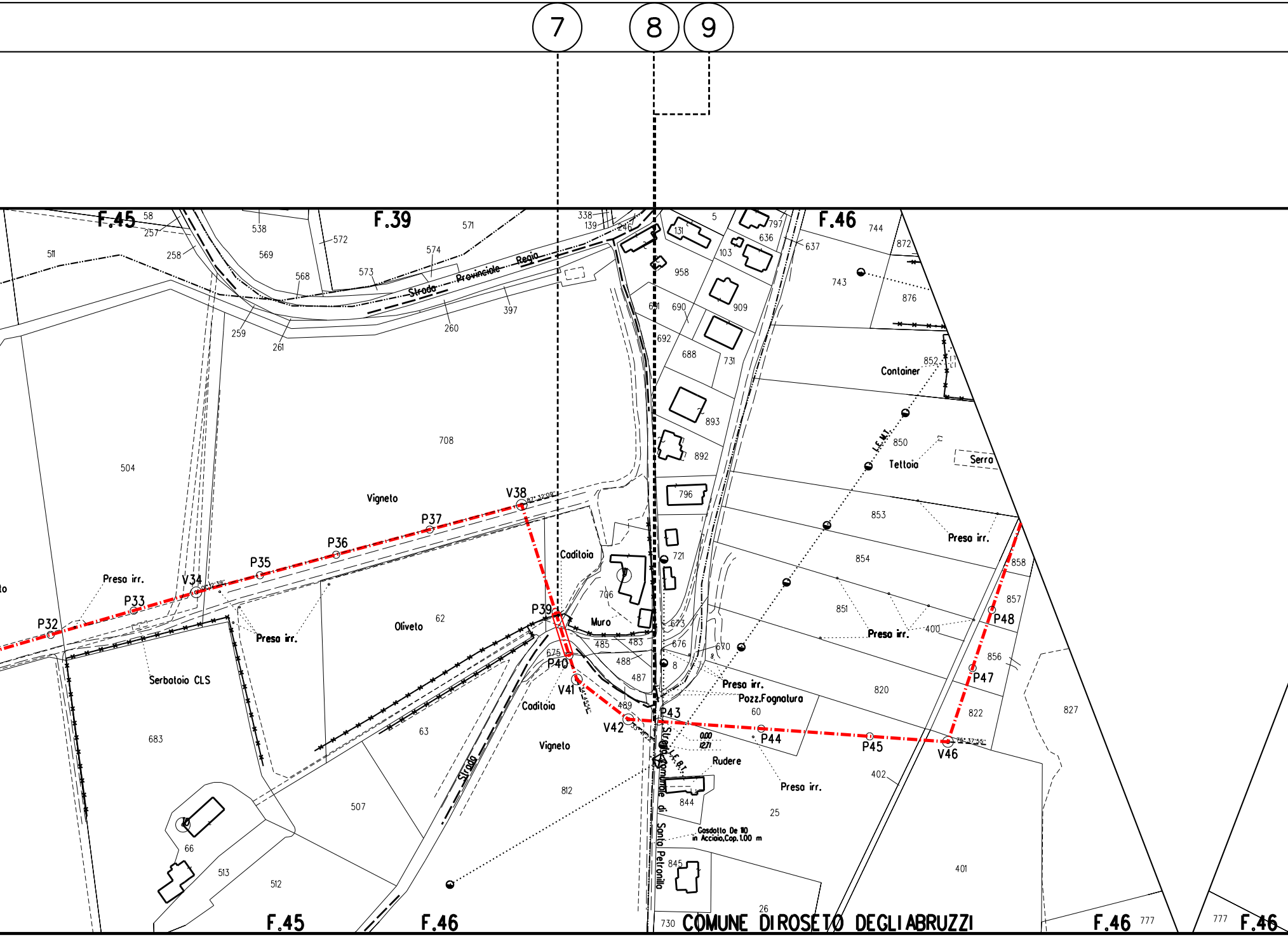
7
8
9
F.45
F.39
F.46
Strada Provinciale Regia
Vigneto
Oliveto
Preso irr.
Serbatoio CLS
Caditoia
Muro
Container
Teltoia
Serra
Pozz.Fognatura
Rudere
Strada
Strada Comunale di Santa Petronilla
I.E.M.T.
I.E.B.T.
Gasdotto De 110
in Acciaio,Cop. 1.00 m
P32
P33
V34
P35
P36
P37
V38
P39
P40
V41
V42
P43
P44
P45
V46
P47
P48
708
504
683
62
63
507
812
513
512
66
706
820
822
401
402
827
853
854
851
850
856
857
858
743
876
872
744
958
909
690
688
692
731
893
892
796
721
673
676
670
485
483
488
487
489
675
844
845
25
26
60
730
777
F.45
F.46
COMUNE DI ROSETO DEGLI ABRUZZI
F.46

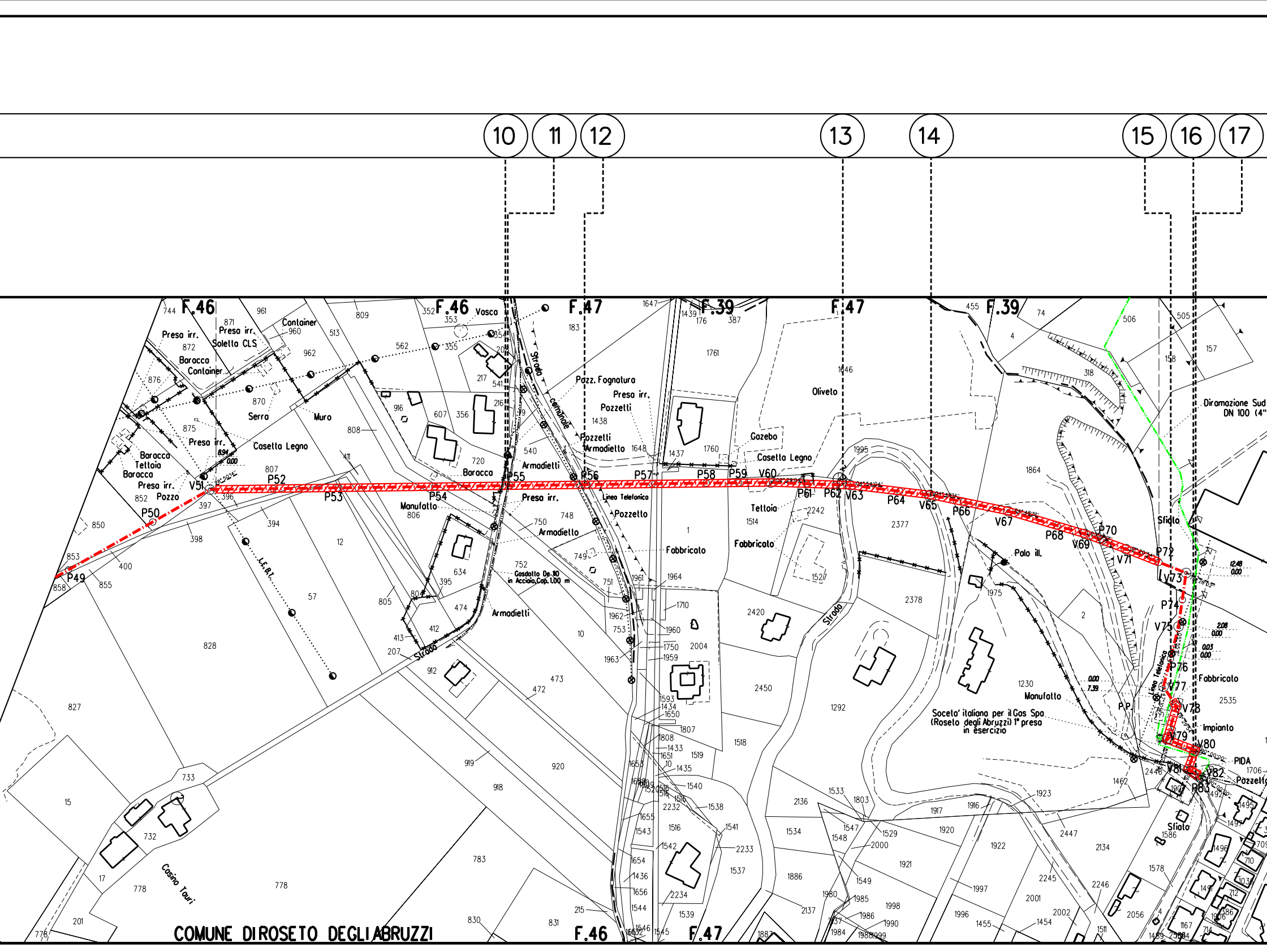

10
11
12
13
14
15
16
17
F.46
F.47
F.39
F.47
F.39
COMUNE DI ROSETO DEGLI ABRUZZI
F.46
F.47
Preso irr.
Preso irr.
Soletto CLS
Container
Baracca
Container
Serra
Muro
Casetta Legno
Preso irr.
Baracca
Tettoia
Baracca
Presa irr.
Pozzo
Vasca
Strada Comunale
Pozz. Fognatura
Preso irr.
Pozzetti
Pozzetti
Armadietto
Armadietti
Baracca
Preso irr.
Manufatto
Armadietto
Linea Telefonica
Pozzetto
Gasdotto De 110 in Acciaio,Cap. 1.00 m
Armadietti
Strada
L.E.B.T.
Fabbricato
Gazebo
Casetta Legno
Oliveto
Tettoia
Fabbricato
Strada
Palo ill.
Manufatto
Soceta' italiana per il Gas Spa (Roseto degli Abruzzi) 1° presa in esercizio
Diramazione Sud DN 100 (4"
Sfiato
Fabbricato
Impianto
PIDA
Pozzetto
Sfiato
Linea Telefonica
P.P.
Casino Tauri
P49
P50
V51
P52
P53
P54
P55
P56
P57
P58
P59
V60
P61
P62
V63
P64
V65
P66
V67
P68
V69
P70
V71
P72
V73
P74
V75
P76
V77
V78
V79
V80
V81
V82
P83
744
961
871
872
960
513
809
352
353
354
355
562
876
870
962
875
852
397
396
850
853
858
855
400
398
394
828
827
15
733
732
17
778
778
201
778
57
12
808
807
411
916
607
356
720
217
541
216
540
748
750
752
749
751
634
395
474
412
413
805
804
806
207
912
919
920
918
783
830
831
215
473
472
10
183
205
1438
1647
1439
176
387
1761
1437
1760
1648
1995
1646
1864
455
74
4
318
506
505
157
158
1
1961
1964
1962
753
1963
1710
1960
1750
1959
2004
1593
1434
1650
1807
1808
1433
1651
1435
1655
1540
1538
1655
1543
1516
1541
1542
2233
1654
1436
1656
1544
2234
1537
1539
1545
1546
1514
2242
1527
2377
2378
1975
2420
2450
1292
1518
2
1230
2535
2136
1534
1533
1803
1547
1548
1529
2000
1549
1886
1980
1985
1986
1984
1988
1999
1990
1998
2137
1921
1917
1916
1920
1922
1997
1996
1455
1923
2447
2001
2002
1454
1462
2446
2134
2245
2246
2056
1578
1586
1511
1489
1706
1497
1496
1495
710
712
714
1167
1906
2.08
0.00
0.03
0.00
12.48
0.00
0.00
7.39
8.94
0.00

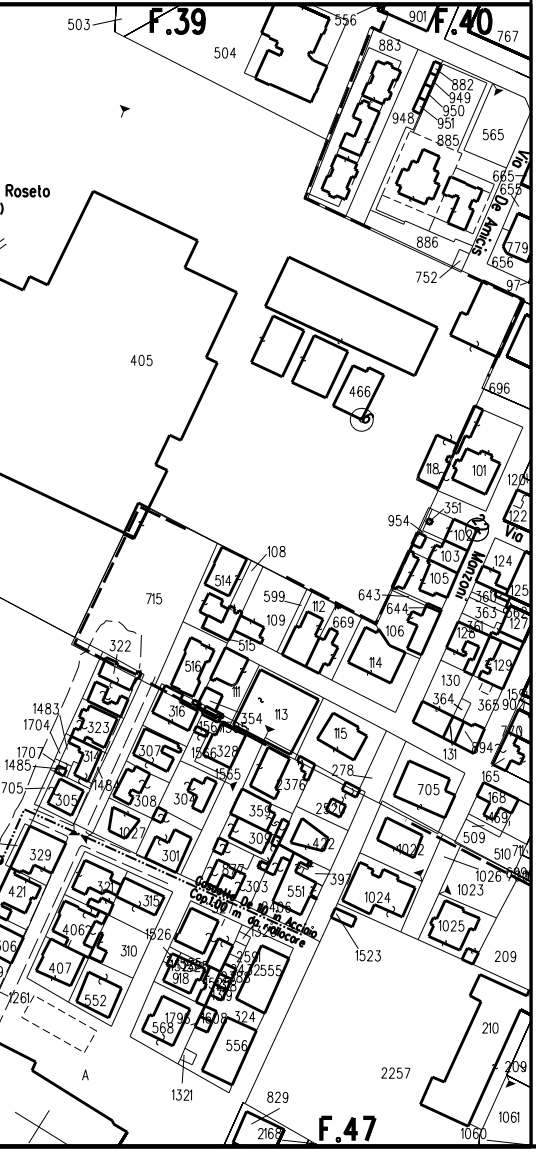
F.39
F.40
F.47
Roseto
Via De Amicis
Via Manzoni
503
504
556
901
767
883
882
949
950
948
951
885
565
665
655
886
779
656
752
97
405
466
696
118
101
120
351
122
954
102
103
124
105
108
514
599
643
644
125
715
109
112
669
106
160
363
126
127
114
128
361
322
516
515
129
130
364
365
902
159
111
354
113
1483
1704
316
1564
323
115
170
1707
1485
314
1566
328
394
131
307
278
705
705
1484
1555
376
165
308
305
304
168
169
359
292
1027
509
309
510
471
301
472
1022
329
1026
330
397
1023
421
321
303
551
1024
406
315
1526
1025
209
307
310
1523
407
552
1261
2555
918
1796
324
210
568
556
209
2257
A
1321
829
2168
1061
1060

LEGENDA

SIMBOLOGIA DI LINEA

🟥	Metanodotto in progetto
🟪	Altri metanodotti in progetto
🟩	Gasdotto Snam Rete Gas da porre fuori esercizio e recuperare
🟦	Gasdotto Snam Rete Gas in esercizio
▨	Gallerie, Tunnel, Mini-Microtunnel, Raise Borer e Toc
▬	Tratto di tubazione esistente da mantenere in esercizio (Tratto dove posare solo cavo telecomando)

Il presente disegno e' di proprieta' aziendale - La societa' tutelera' i propri diritti a termine di legge.

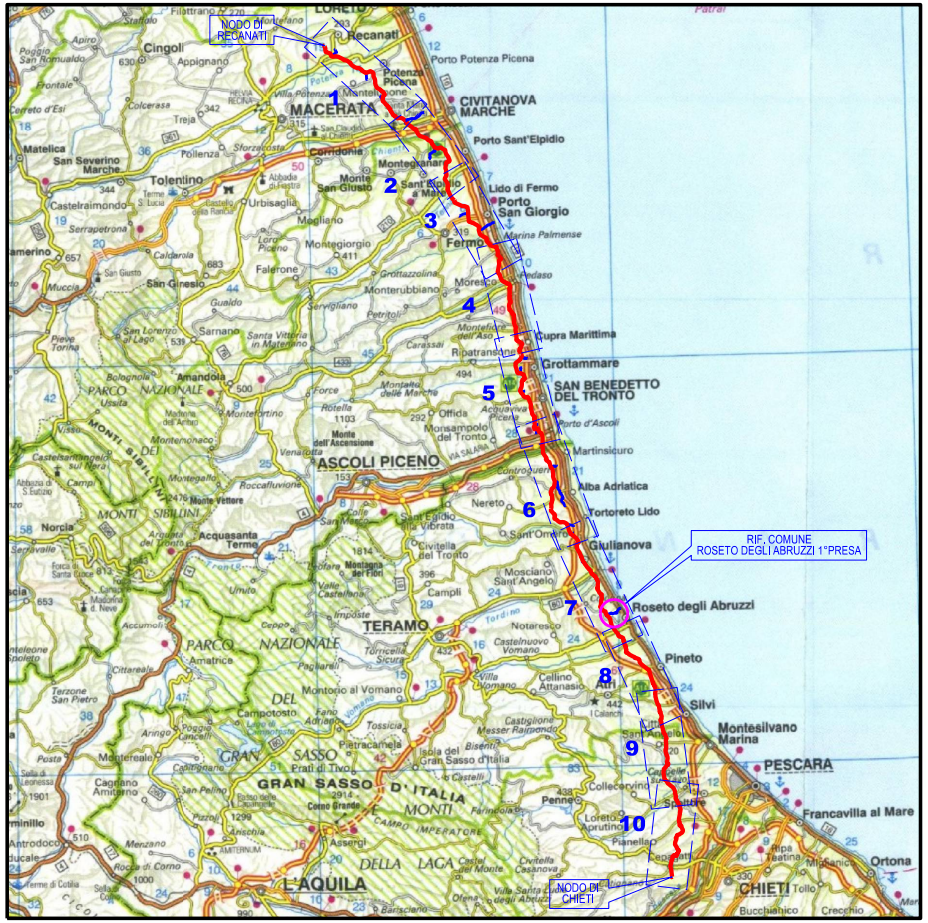
NODO DI RECANATI
Loreto
Recanati
Porto Potenza Picena
Potenza Picena
Cingoli
MACERATA
CIVITANOVA MARCHE
Porto Sant'Elpidio
Tolentino
Corridonia
Montegranaro
Sant'Elpidio a Mare
Lido di Fermo
Porto San Giorgio
Fermo
Marina Palmense
Pedaso
Cupra Marittima
Grottammare
SAN BENEDETTO DEL TRONTO
Porto d'Ascoli
ASCOLI PICENO
Martinsicuro
Alba Adriatica
Tortoreto Lido
Giulianova
RIF. COMUNE ROSETO DEGLI ABRUZZI 1°PRESA
Roseto degli Abruzzi
TERAMO
Pineto
Silvi
Montesilvano Marina
PESCARA
Francavilla al Mare
Ortona
CHIETI
NODO DI CHIETI
L'AQUILA
GRAN SASSO D'ITALIA
PARCO NAZIONALE
MONTI SIBILLINI
1
2
3
4
5
6
7
8
9
10

COROGRAFIA

1	Feb. 2021	AGGIORNAMENTO TRACCIATI EMISSIONE PER APPALTO	Tonucci	Villi	Sciosci
0	Ago. 2019	EMISSIONE	Pistonesi	Sciosci	Sabbatini
Rev.	DATA	DESCRIZIONE	ELABORATO	VERIFICATO	APPROVATO

PROPRIETARIO

snam

PROGETTISTA

SAIPEM

WBS CLIENTE
NR/09293
Cod.Tec. 20561

COMMESSA SAIPEM
023087-130

UNITA'
600

RIFACIMENTO METANODOTTO RAVENNA – CHIETI
TRATTO SAN BENEDETTO DEL TRONTO – CHIETI
Rifacimento Comune di Roseto degli Abruzzi 1° presa
DN 150 (6”), DP 75 bar

DISEGNO
LB–11E–83703

REVISIONE 1

PLANIMETRIA CATASTALE CON COMPETENZE

FG. 1 DI 1

SCALA 1:2000

Il presente disegno e' di proprieta' aziendale – La societa' tutelera' i propri diritti a termine di legge.