ATTRAVERSAMENTO SERVIZI

1 2

CONFINI AMMINISTRATIVI

DATI CARATTERISTICI

DATI DI COSTRUZIONE

PRESSIONE DI PROGETTO 75.0 bar
PRESSIONE MASSIMA DI ESERCIZIO (MOP) 75.0 bar
GRADO DI UTILIZZAZIONE DICHIARATO f - 0.57
DIAMETRO PREVALENTE = 150 (DN)

REALIZZATO IN CONFORMITA' AL D.M. 17/04/2008

RIVESTIMENTO GIUNTI DI SALDATURA

FASCE TERMORESTRINGENTI

IMPIANTO MUNITO DI CAVO TELE

DATI GENERALI

DN	150	SP	7.1	[UNI-EN]	4384	m

LUNGHEZZA TOTALE IMPIANTO 4384 m.

FASE EMISSIONE Appalto

PLANIMETRIA 1:2000

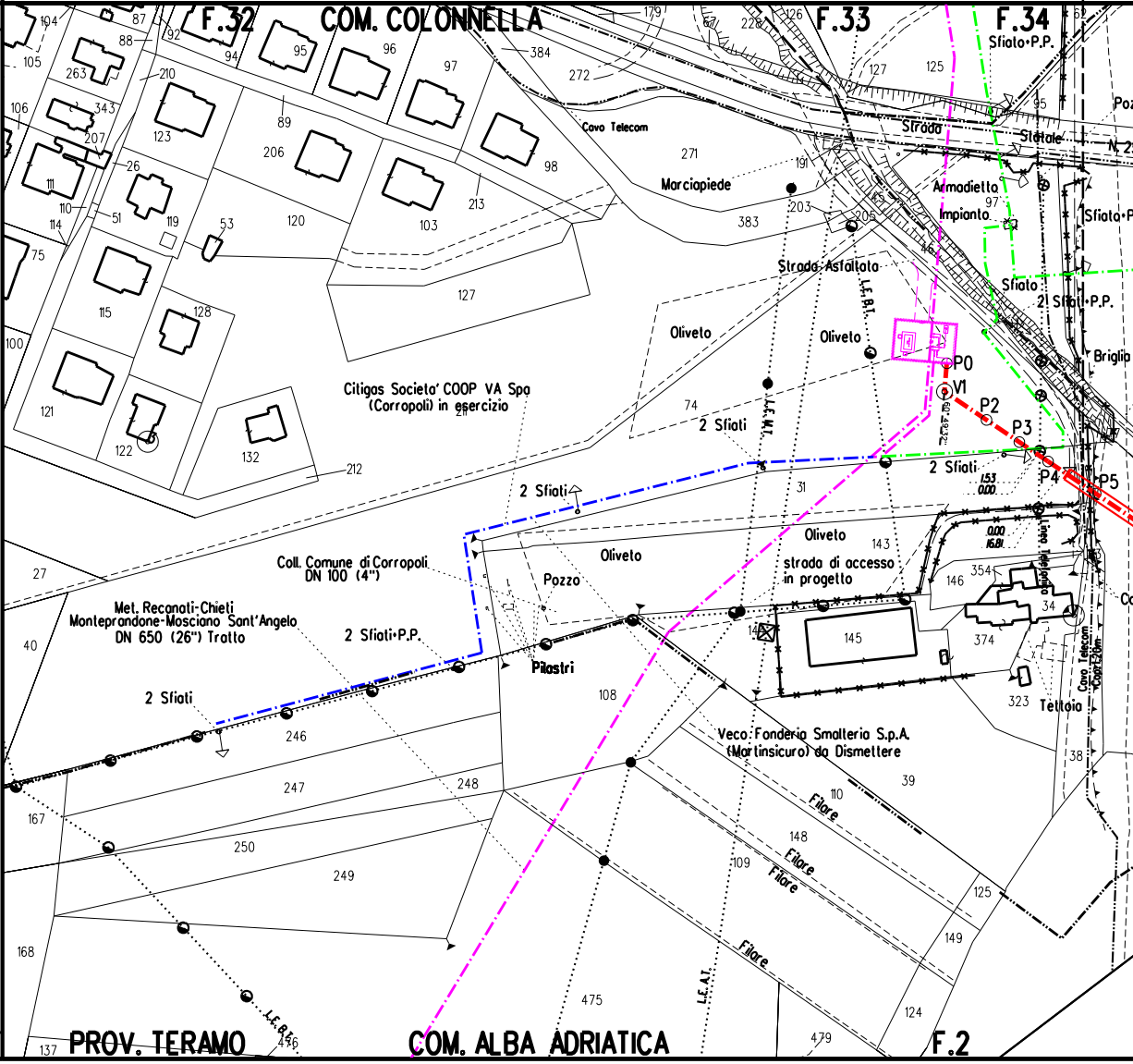
F.32
COM. COLONNELLA
F.33
F.34
Sfiato-P.P.
Cavo Telecom
Strada
Statale
Marciapiede
Armadietto
Impianto
Sfiato-P
Strada Asfaltata
Sfiato
2 Sfiati-P.P.
Briglia
Oliveto
Oliveto
P0
V1
P2
P3
P4
P5
2 Sfiati
2 Sfiati
Citigas Societa' COOP VA Spa
(Corropoli) in esercizio
2 Sfiati
Oliveto
strada di accesso
in progetto
Coll. Comune di Corropoli
DN 100 (4")
Pozzo
Oliveto
Met. Recanati-Chieti
Monteprandone-Mosciano Sant'Angelo
DN 650 (26") Tratto
2 Sfiati-P.P.
Pilastri
2 Sfiati
Tettoia
Veco: Fonderia Smalteria S.p.A.
(Martinsicuro) da Dismettere
Filare
Filare
Filare
Filare
L.E.B.T.
L.E.M.T.
L.E.A.T.
L.E.B.T.
PROV. TERAMO
COM. ALBA ADRIATICA
F.2

CONFINI AMMINISTRATIVI

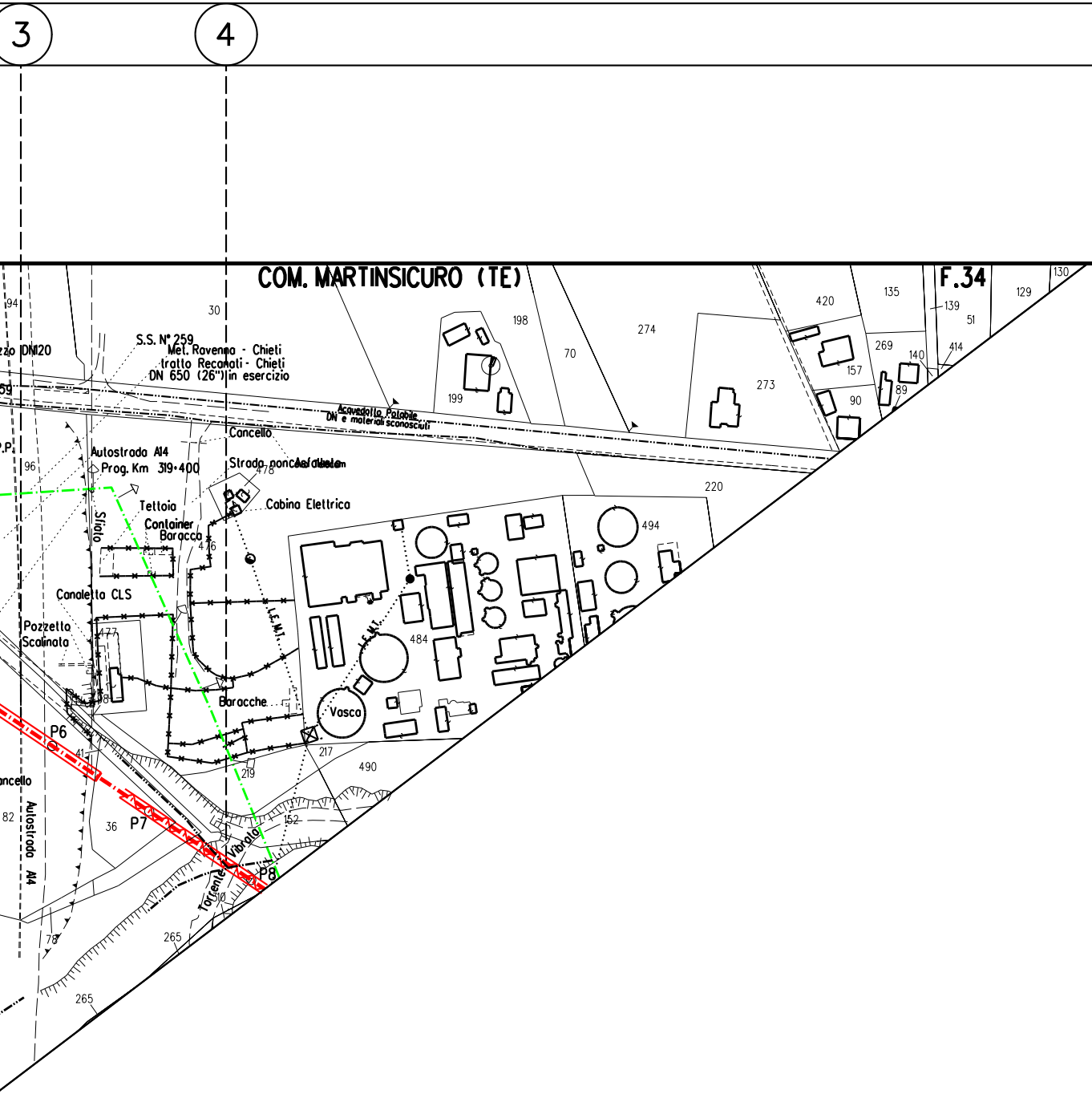
3
4
COM. MARTINSICURO (TE)
F.34
S.S. N° 259
Met. Ravenna - Chieti
tratto Recanati - Chieti
DN 650 (26") in esercizio
zzo DN120
59
P.P.
Acquedotto Potabile
DN e materiali sconosciuti
Autostrada A14
Prog. Km 319+400
Cancello
Strada non asfaltata
Cabina Elettrica
Tettoia
Container
Baracca
Sfiato
Canaletta CLS
Pozzetto
Scalinato
Baracche
Vasca
L.E.M.T.
L.E.M.T.
P6
P7
P8
ancello
Autostrada A14
Torrente Vibrata
94
30
96
198
199
70
274
273
420
135
130
129
139
51
414
269
140
157
89
90
220
494
478
476
477
484
98
41
217
219
490
152
82
36
310
78
265
265

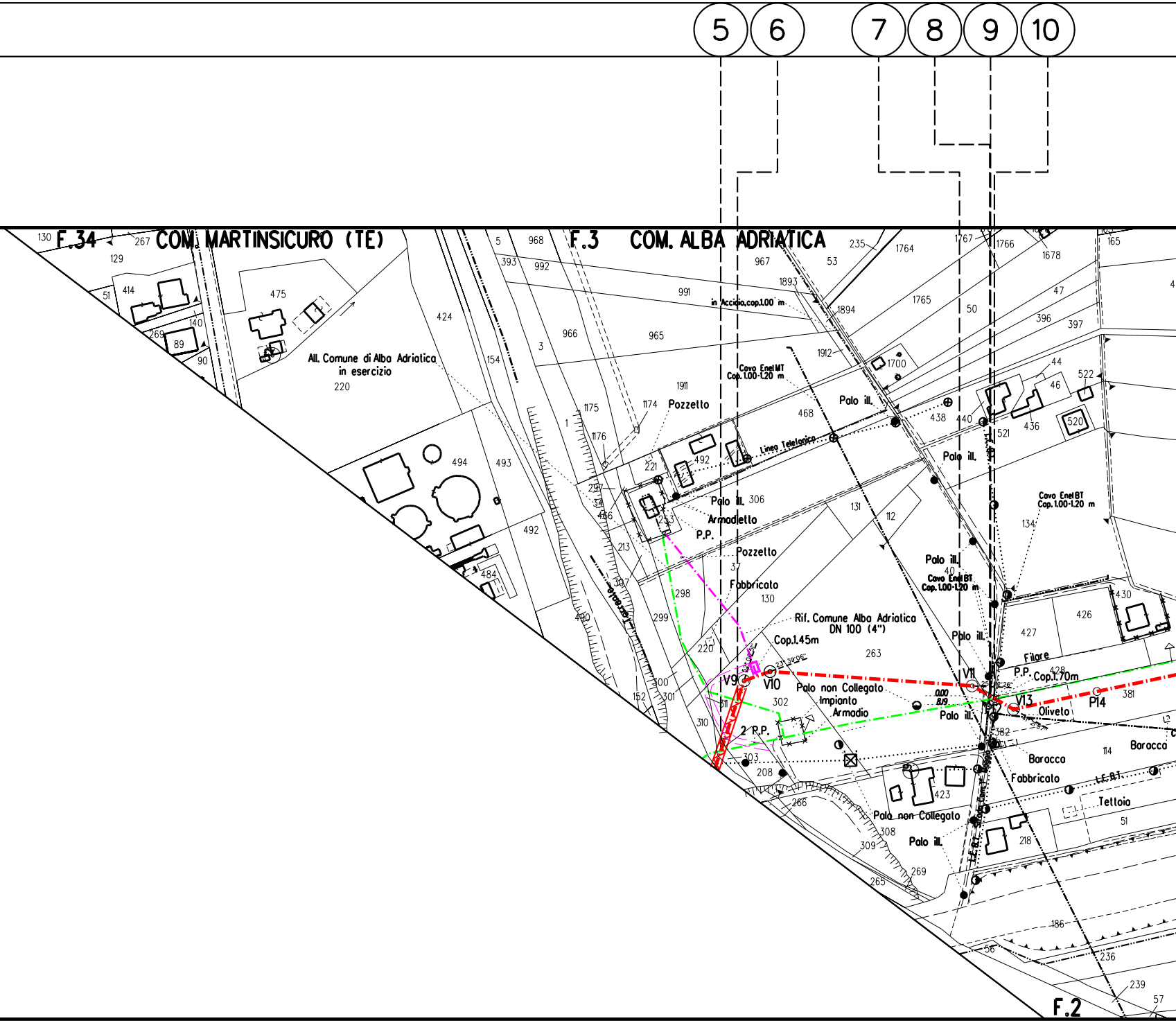
5
6
7
8
9
10
F.34
COM. MARTINSICURO (TE)
F.3
COM. ALBA ADRIATICA
F.2
All. Comune di Alba Adriatica
in esercizio
in Acciaio,cop.1.00 m
Cavo Enel MT
Cop. 1.00-1.20 m
Linea Telefonica
Pozzetto
Palo ill.
Armadietto
P.P.
Fabbricato
Rif. Comune Alba Adriatica
DN 100 (4")
Cop.1.45m
Cavo Enel BT
Cop. 1.00-1.20 m
Filare
P.P. Cop.1.70m
Oliveto
Palo non Collegato
Impianto
Armadio
2 P.P.
V9
V10
V11
V13
P14
Baracca
Tettoia
L.E.B.T.
Palo non Collegato
Palo ill.

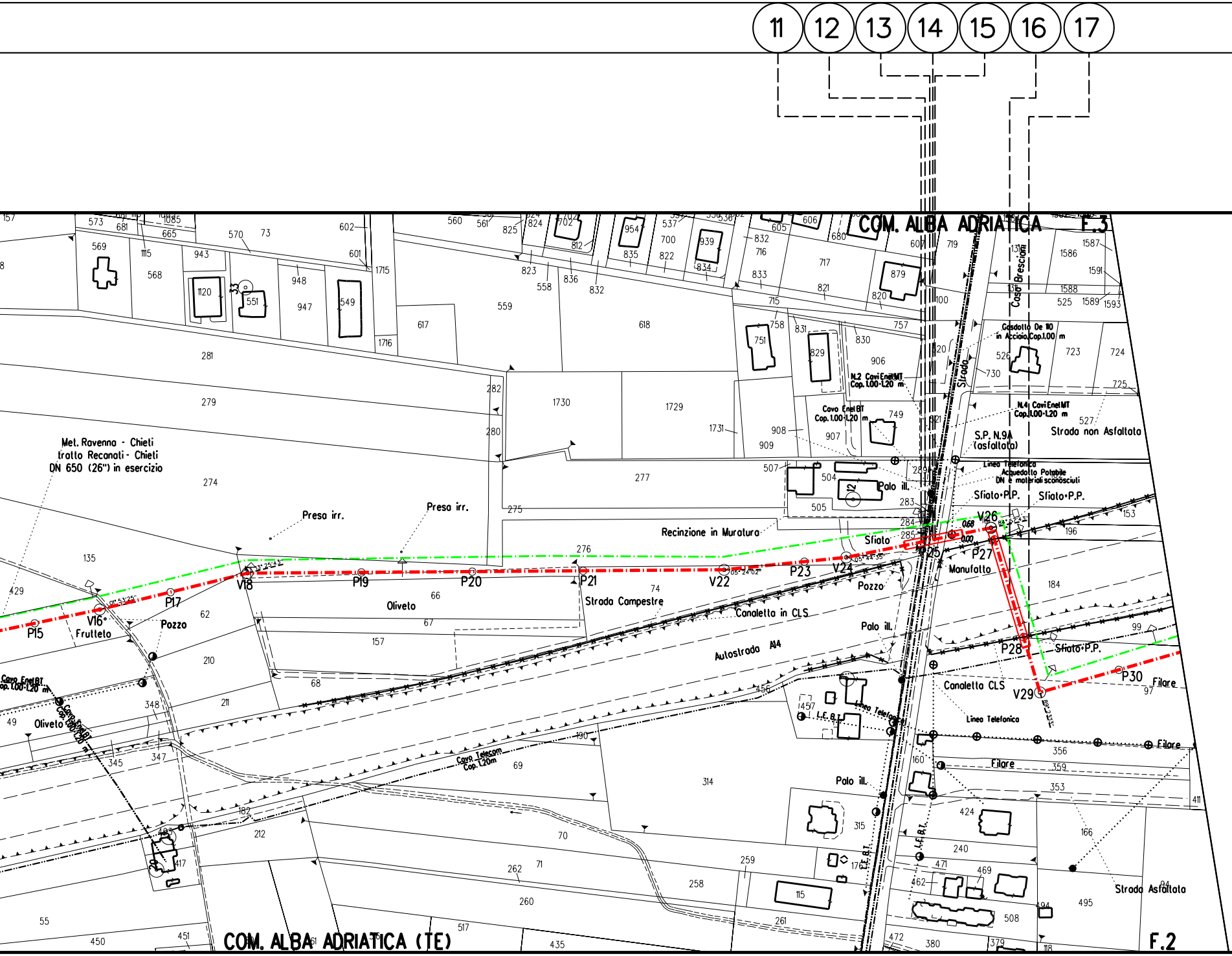

11
12
13
14
15
16
17
COM. ALBA ADRIATICA
F.3
Caso Bresciani
Gasdotto De 110 in Acciaio Cop.1.00 m
N.2 Cavi Enel MT Cop. 1.00-1.20 m
Cavo Enel BT Cop. 1.00-1.20 m
N.4 Cavi Enel MT Cop.1.00-1.20 m
Strada
S.P. N.9A (asfaltata)
Strada non Asfaltata
Linea Telefonica
Acquedotto Potabile DN e materiali sconosciuti
Palo ill.
Sfiato P.P.
Sfiato
Recinzione in Muratura
Met. Ravenna - Chieti tratto Reconati - Chieti DN 650 (26") in esercizio
Preso irr.
Preso irr.
V26
P27
V25
Manufatto
V24
P23
V22
P21
P20
P19
V18
P17
V16
P15
Frutteto
Pozzo
Oliveto
Strada Campestre
Canaletta in CLS
Pozzo
Autostrada A14
Palo ill.
P28
Sfiato P.P.
P30
V29
Filare
Canaletta CLS
Linea Telefonica
Filare
Filare
L.E.B.T.
Linea Telefonica
Cavo Enel BT Cop. 1.00-1.20 m
Oliveto
Cavo Telecom Cop. 1.20m
Palo ill.
L.E.B.T.
Strada Asfaltata
COM. ALBA ADRIATICA (TE)
F.2

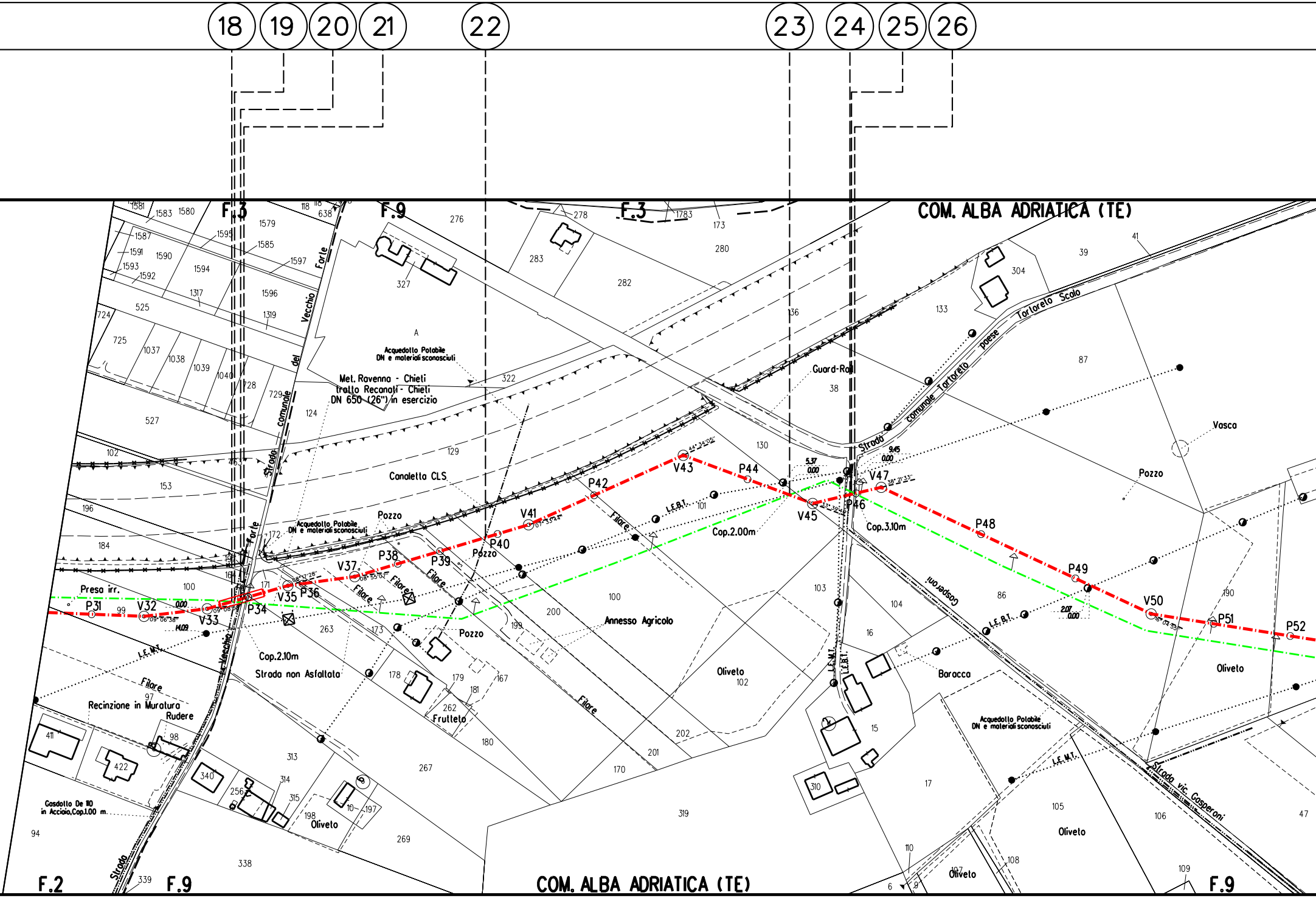
18
19
20
21
22
23
24
25
26
F.3
F.9
F.3
COM. ALBA ADRIATICA (TE)
F.2
F.9
F.9
COM. ALBA ADRIATICA (TE)
Strada Vecchio del Forte
Strada comunale Vecchio del Forte
Strada comunale Tortoreto paese
Tortoreto Scolo
Strada vic. Gasperoni
Gasperoni
Acquedotto Potabile DN e materiali sconosciuti
Met. Ravenna - Chieti tratto Recanati - Chieti DN 650 (26") in esercizio
Canaletto CLS
Guard-Rail
Vasca
Pozzo
Presa irr.
Recinzione in Muratura
Rudere
Gasdotto De 110 in Acciaio,Cop.1.00 m.
Cop.2.10m
Strada non Asfaltata
Cop.2.00m
Cop.3.10m
Annesso Agricolo
Oliveto
Frutteto
Filare
Baracca
L.E.M.T.
L.E.B.T.
P31
V32
V33
P34
V35
P36
V37
P38
P39
P40
V41
P42
V43
P44
V45
P46
V47
P48
P49
V50
P51
P52
0.00
14.09
5.37
9.45
2.07
09° 06' 38"
68° 12' 28"
08° 55' 07"
07° 33' 24"
44° 34' 05"
38° 21' 33"
16° 04' 53"
1581
1583
1580
1579
1587
1595
1585
1591
1590
1597
1593
1594
1592
1317
1596
525
1319
724
725
1037
1038
1039
1040
728
729
527
124
102
463
153
196
184
100
99
171
172
164
263
173
178
179
181
262
167
180
97
98
411
422
340
256
314
315
313
198
10
197
267
269
338
339
94
118
638
276
327
283
278
1783
173
280
282
322
129
36
38
133
304
39
41
87
130
101
200
199
100
102
202
201
170
319
103
104
16
15
310
17
86
190
105
106
47
110
107
108
109
6
9
A

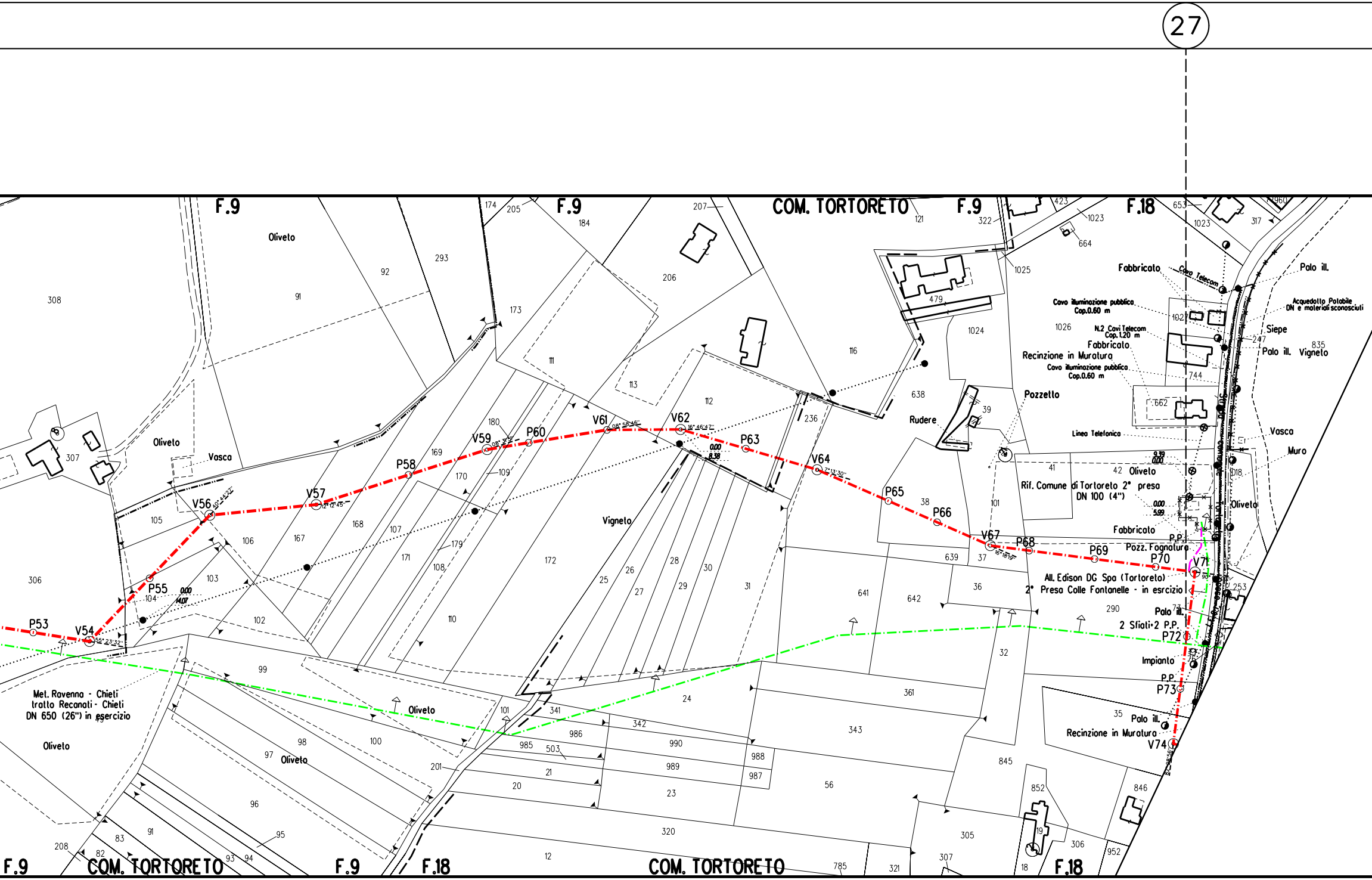
27
F.9
COM. TORTORETO
F.18
Oliveto
Vasca
Vigneto
Rudere
Pozzetto
Fabbricato
Cavo Telecom
Palo ill.
Cavo illuminazione pubblica Cop.0.60 m
Acquedotto Potabile DN e materiali sconosciuti
Siepe
N.2 Cavi Telecom Cop. 1.20 m
Recinzione in Muratura
Linea Telefonica
Muro
Rif. Comune di Tortoreto 2° presa DN 100 (4")
P.P.
Pozz. Fognatura
All. Edison DG Spa (Tortoreto) 2° Presa Colle Fontanelle - in esrcizio
2 Sfiati+2 P.P.
Impianto
Met. Ravenna - Chieti tratto Recanati - Chieti DN 650 (26") in esercizio
P53
V54
P55
V56
V57
P58
V59
P60
V61
V62
P63
V64
P65
P66
V67
P68
P69
P70
V71
P72
P73
V74

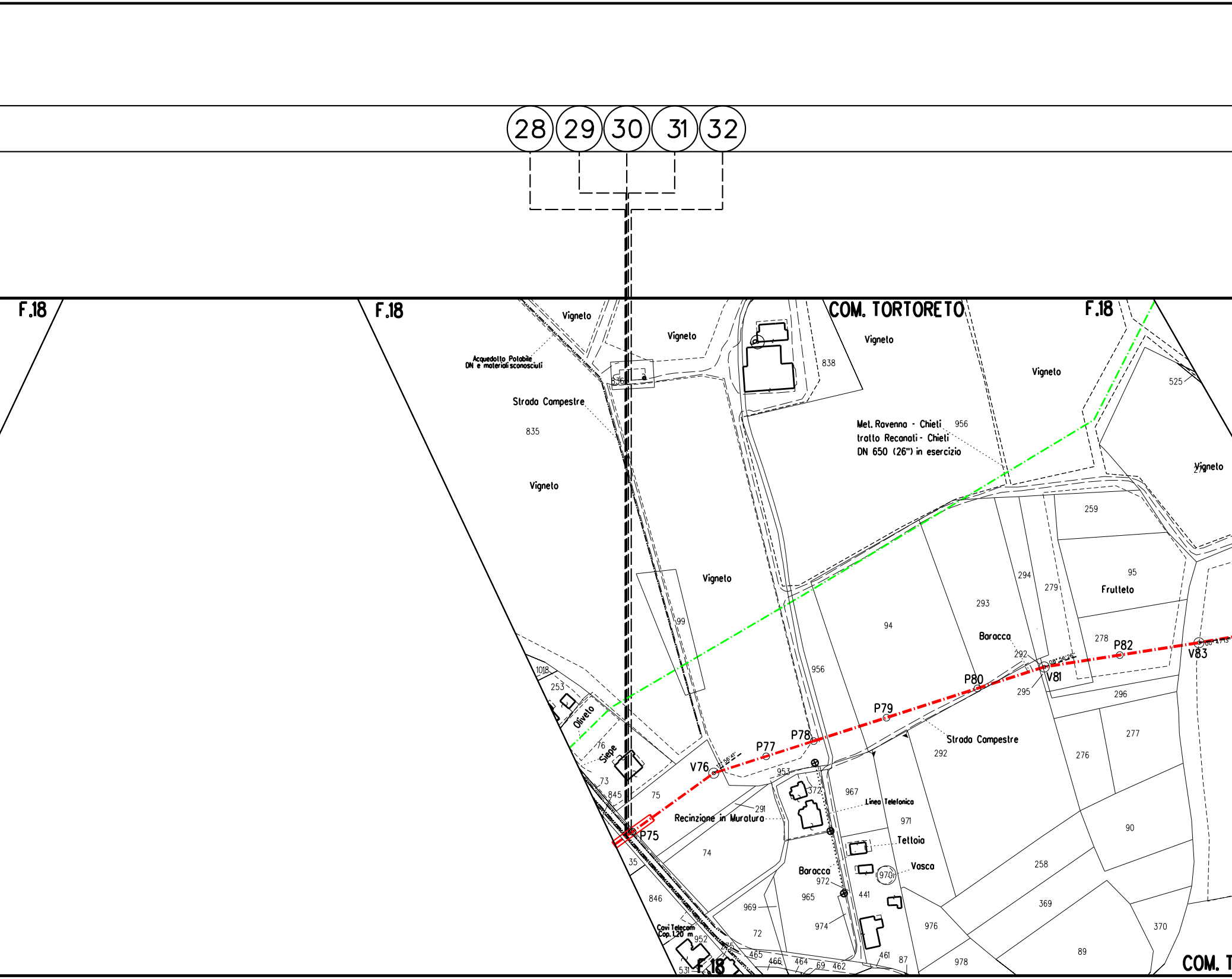
28
29
30
31
32
F.18
F.18
COM. TORTORETO
F.18
Vigneto
Acquedotto Potabile
DN e materiali sconosciuti
Vigneto
836
838
Vigneto
Vigneto
525
Strada Campestre
835
Met. Ravenna - Chieti
tratto Recanati - Chieti
DN 650 (26") in esercizio
956
Vigneto
274
Vigneto
259
Vigneto
99
294
279
95
Frutteto
293
94
Baracca
278
P82
V83
86°47'13"
292
08°56'26"
V81
P80
295
296
1018
253
Oliveto
956
P79
Strada Campestre
277
76
Siepe
V76
12°56'41"
P77
P78
292
276
73
953
845
75
372
967
Linea Telefonica
291
Recinzione in Muratura
971
90
P75
Tettoia
74
35
Baracca
970
Vasca
258
972
441
846
965
369
969
Cavi Telecom
Cop. 1.20 m
952
72
974
976
370
275
465
466
464
461
87
89
531
F.18
69
462
978
COM. T

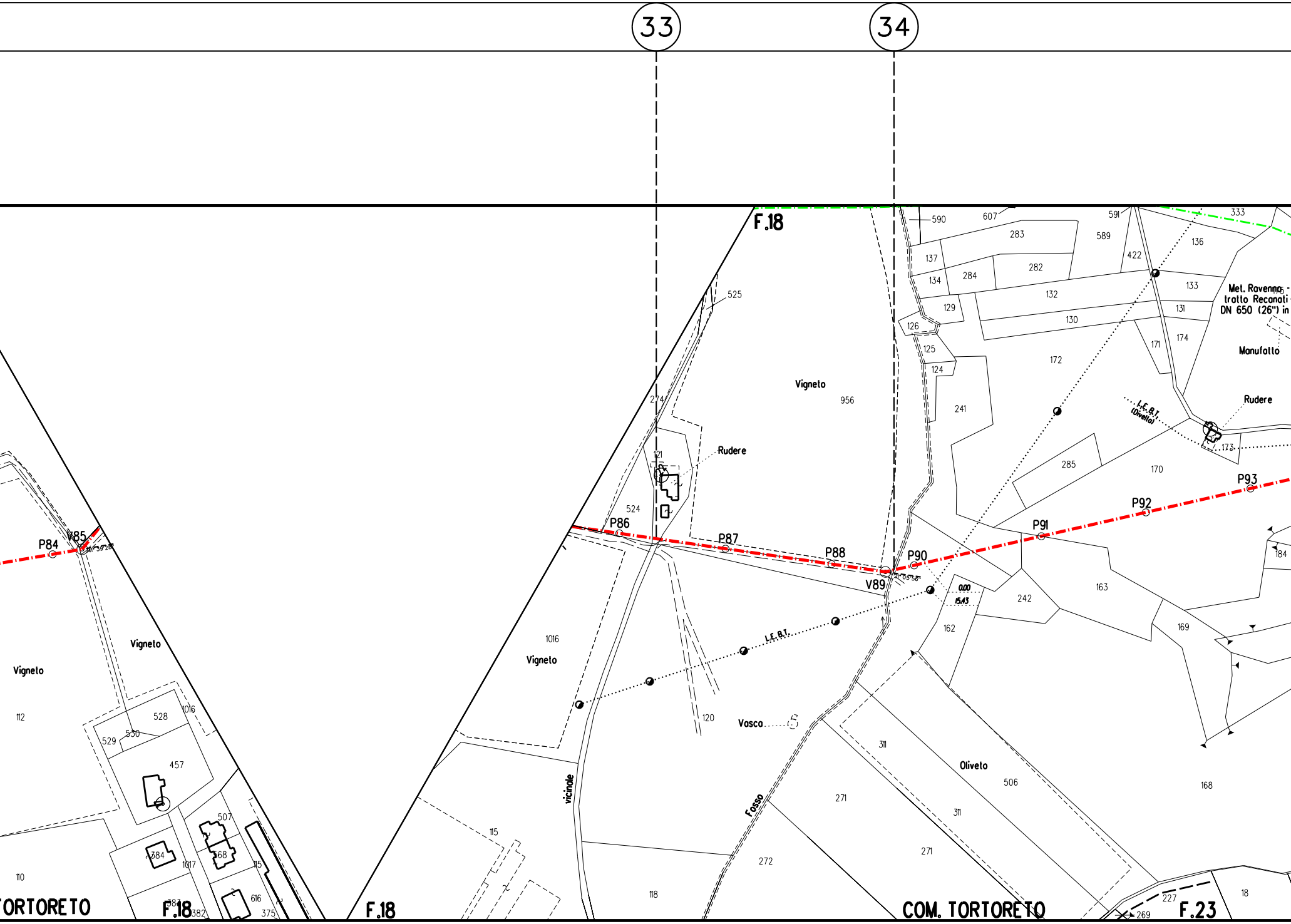
33
34
F.18
590
607
591
333
283
589
137
134
284
282
422
136
133
132
131
129
126
130
125
124
172
171
174
Met. Ravenna - tratto Recanati DN 650 (26") in
Manufatto
525
Vigneto
956
274
121
Rudere
241
L.E.B.T. (Olivelo)
Rudere
173
285
170
P93
P92
P91
524
P86
P87
P88
P90
V89
21° 05' 56"
0.00
15.43
242
163
184
162
169
P84
V85
41° 39' 28"
Vigneto
Vigneto
1016
Vigneto
L.E.B.T.
120
Vasca
112
528
1016
529
530
457
311
Oliveto
506
168
vicinale
Fosso
271
311
115
507
384
368
1017
115
110
616
375
383
382
118
272
271
227
269
18
ORTORETO
F.18
F.18
COM. TORTORETO
F.23

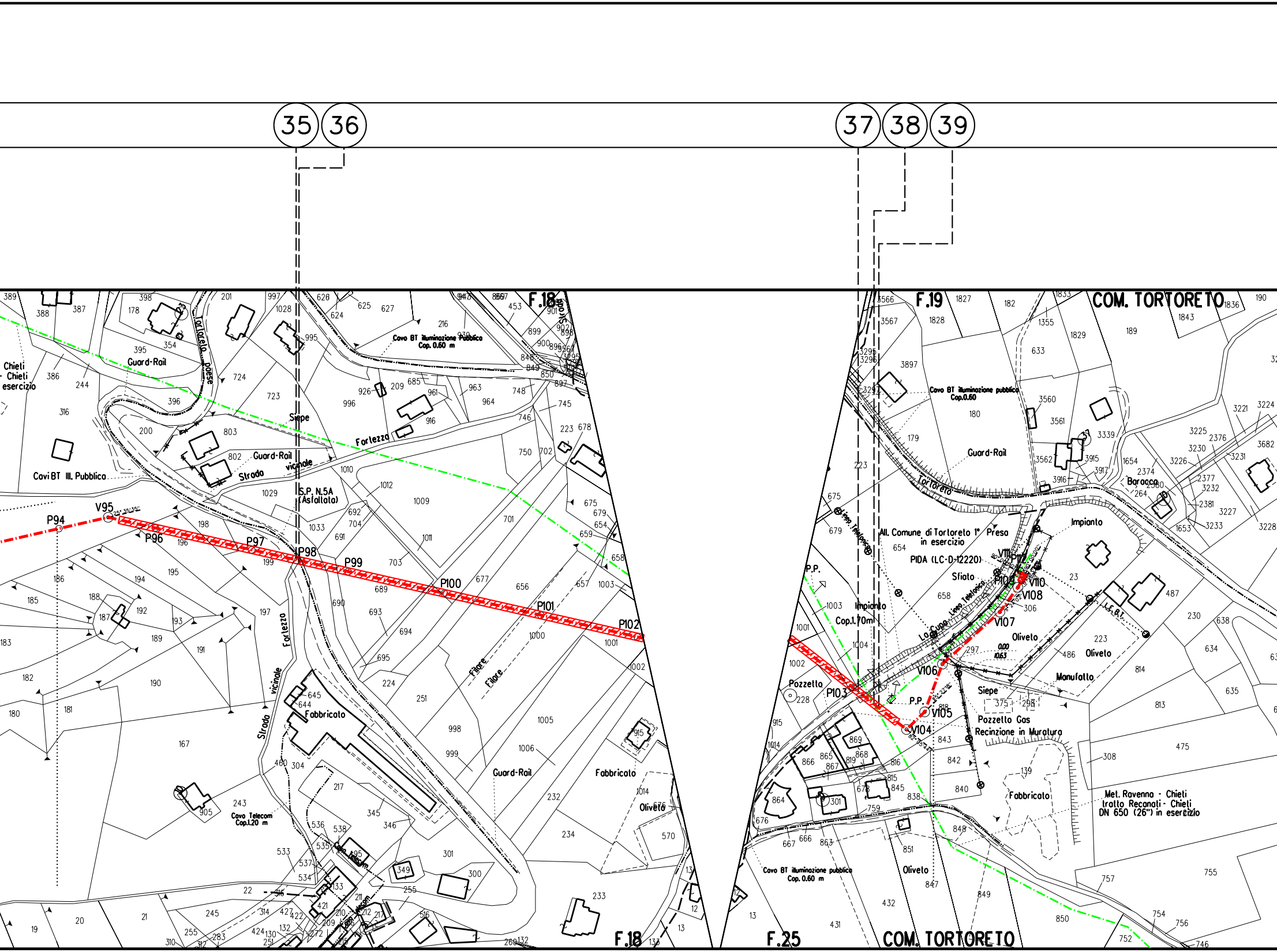
35
36
37
38
39
F.18
F.19
F.25
COM. TORTORETO
Tortoreto paese
Chieti
- Chieti
esercizio
Guard-Rail
Siepe
Fortezza
Strada vicinale
Cavi BT Ill. Pubblico
Cavo BT illuminazione Pubblica
Cop. 0.60 m
S.P. N.5A (Asfaltato)
V95
P94
P96
P97
P98
P99
P100
P101
P102
Filare
Fabbricato
Cavo Telecom
Cop.1.20 m
Oliveto
Cavo BT illuminazione pubblica
Cop.0.60
Tortoreto
Linea Telefonica
All. Comune di Tortoreto 1° Presa
in esercizio
PIDA (LC-D-12220)
Sfiato
Impianto
Impianto
Cop.1.70m
La Cupa
P.P.
Pozzetto
P103
V104
V105
V106
V107
V108
V110
V111
Manufatto
Siepe
Pozzetto Gas
Recinzione in Muratura
Baracca
L.F.B.T.
Met. Ravenna - Chieti
tratto Recanati - Chieti
DN 650 (26") in esercizio

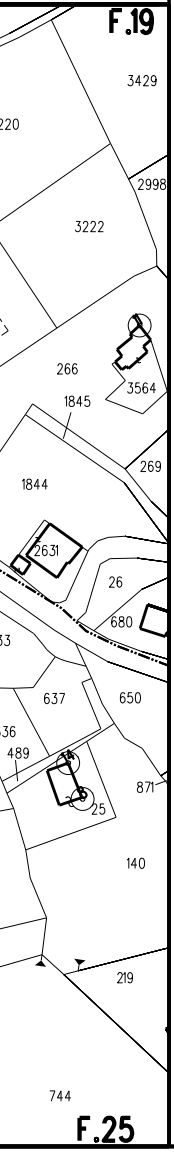
F.19
3429
220
2998
3222
266
3564
1845
1844
269
2631
26
680
33
637
650
36
489
871
25
140
219
744
F.25

LEGENDA

SIMBOLOGIA DI LINEA

- Metanodotto in progetto
- Altri metanodotti in progetto
- Gasdotto Snam Rete Gas da porre fuori esercizio e recuperare
- Gasdotto Snam Rete Gas in esercizio
- Gallerie, Tunnel, Mini-Microtunnel, Raise Borer e Toc
- Tratto di tubazione esistente da mantenere in esercizio
  (Tratto dove posare solo cavo telecomando)

Il presente disegno e' di proprieta' aziendale - La societa' tutelera' i propri diritti a termine di legge.

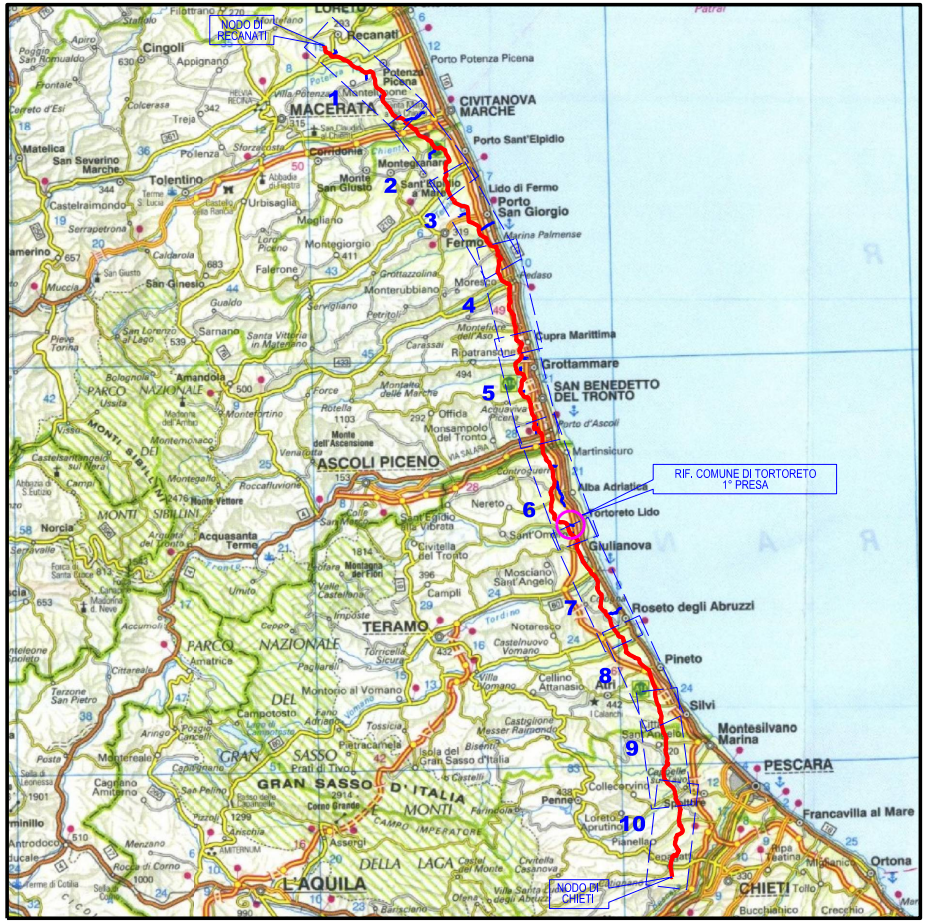
NODO DI RECANATI
Recanati
Porto Potenza Picena
MACERATA
CIVITANOVA MARCHE
Porto Sant'Elpidio
Lido di Fermo
Porto San Giorgio
Fermo
Cupra Marittima
Grottammare
SAN BENEDETTO DEL TRONTO
ASCOLI PICENO
Martinsicuro
Alba Adriatica
RIF. COMUNE DI TORTORETO 1° PRESA
Tortoreto Lido
Giulianova
Roseto degli Abruzzi
TERAMO
Pineto
Silvi
Montesilvano Marina
PESCARA
Francavilla al Mare
CHIETI
NODO DI CHIETI
L'AQUILA
1
2
3
4
5
6
7
8
9
10

COROGRAFIA

Rev.	DATA	DESCRIZIONE	ELABORATO	VERIFICATO	APPROVATO
1	Feb. 2021	AGGIORNAMENTO TRACCIATI EMISSIONE PER APPALTO	Tonucci	Villi	Sciosci
0	Ago. 2019	EMISSIONE	Pistonesi	Villi	Sciosci

PROPRIETARIO snam

PROGETTISTA SAIPEM

WBS CLIENTE
NR/16139/R-L26
Cod.Tec. 20554

COMMESSA SAIPEM
023087-130

UNITA' 600

RIFACIMENTO METANODOTTO RAVENNA – CHIETI
TRATTO SAN BENEDETTO DEL TRONTO – CHIETI
Rifacimento Comune di Tortoreto 1° presa
DN 150 (6"), DP 75 bar

DISEGNO LB–21E–83523

REVISIONE 1

PLANIMETRIA CATASTALE CON COMPETENZE

FG. 1 DI 1

SCALA 1:2000

Il presente disegno e' di proprieta' aziendale – La societa' tutelera' i propri diritti a termine di legge.