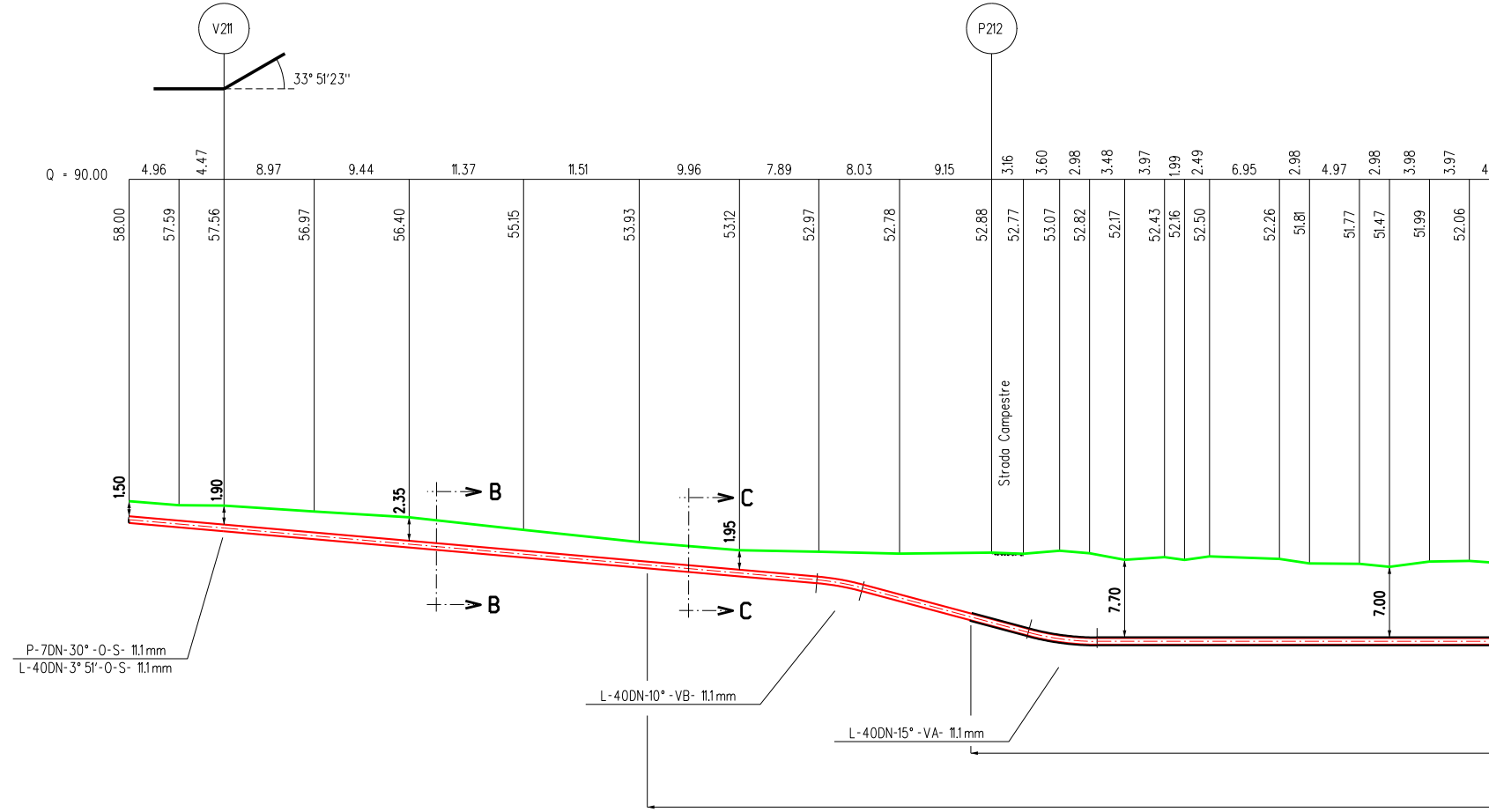
V211
33° 51'23''
P212
Q = 90.00
4.96
4.47
8.97
9.44
11.37
11.51
9.96
7.89
8.03
9.15
3.16
3.60
2.98
3.48
3.97
1.99
2.49
6.95
2.98
4.97
2.98
3.98
3.97
58.00
57.59
57.56
56.97
56.40
55.15
53.93
53.12
52.97
52.78
52.88
52.77
53.07
52.82
52.17
52.43
52.16
52.50
52.26
51.81
51.77
51.47
51.99
52.06
Strada Campestre
1.50
1.90
2.35
B
B
1.95
C
C
7.70
7.00
P-7DN-30° -O-S- 11.1 mm
L-40DN-3° 51'-O-S- 11.1 mm
L-40DN-10° -VB- 11.1 mm
L-40DN-15° -VA- 11.1 mm

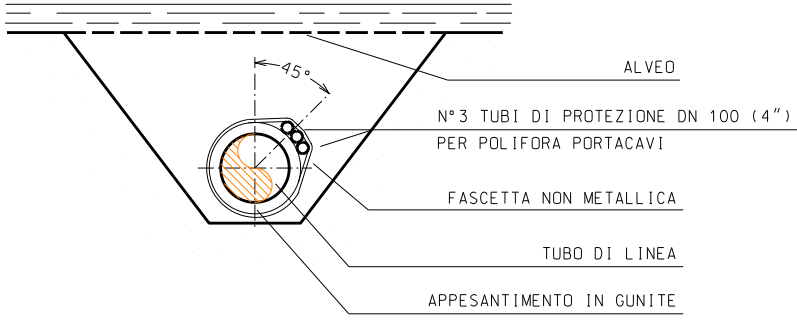
45°
ALVEO
N°3 TUBI DI PROTEZIONE DN 100 (4")
PER POLIFORA PORTACAVI
FASCETTA NON METALLICA
TUBO DI LINEA
APPESANTIMENTO IN GUNITE

SEZIONE D-D

NOTA :

PRIMA DI PROCEDERE CON L'ESECUZIONE DEGLI SCAVI DEL METANODOTTO E' NECESSARIO ACCERTARE L'ESATTA UBICAZIONE PLANO-ALTIMETRICA DI TUTTI I SERVIZI INTERRATI INTERFERENTI.

L'INDAGINE ANDRA' SVOLTA MEDIANTE L'ESECUZIONE DI SAGGI A MANO ED ALLA PRESENZA DI RAPPRESENTANTI DELL'ENTE PROPRIETARIO.

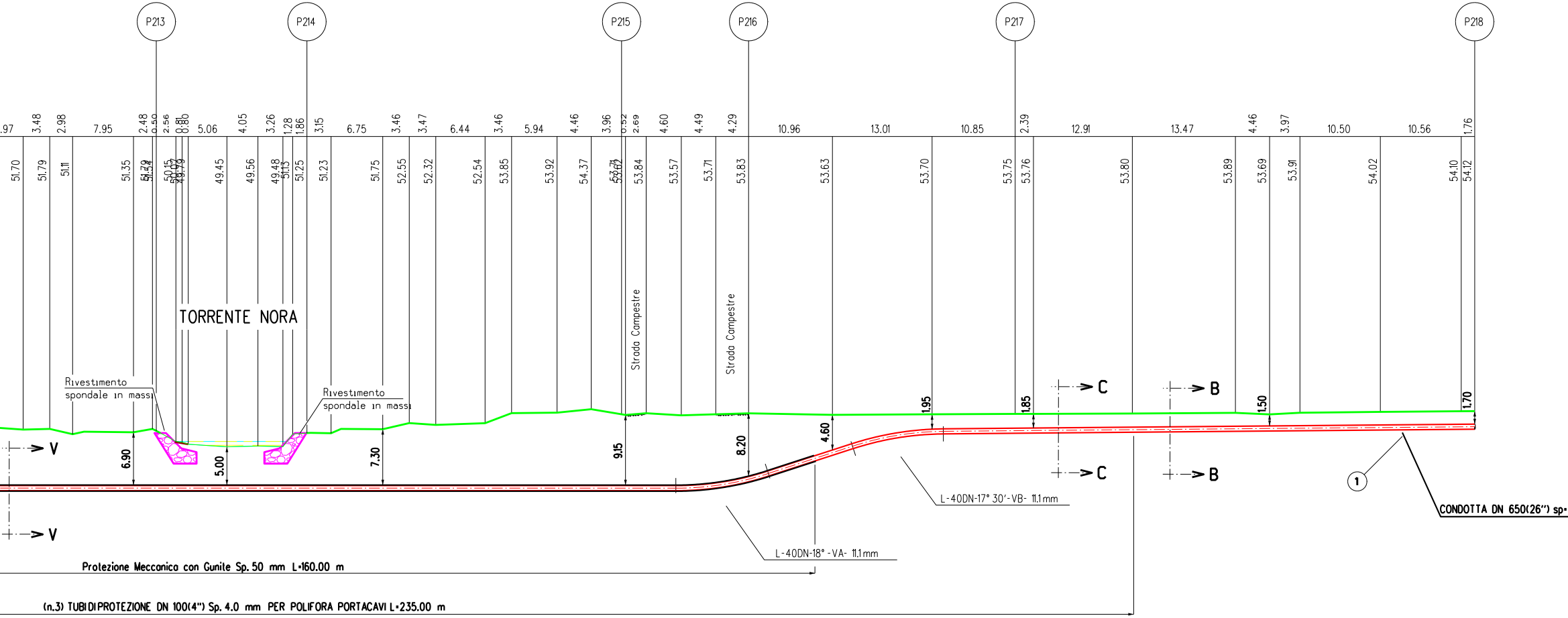
P213
P214
P215
P216
P217
P218
.97
3.48
2.98
7.95
2.48
0.50
2.56
0.81
0.80
5.06
4.05
3.26
1.28
1.86
3.15
6.75
3.46
3.47
6.44
3.46
5.94
4.46
3.96
0.52
2.69
4.60
4.49
4.29
10.96
13.01
10.85
2.39
12.91
13.47
4.46
3.97
10.50
10.56
1.76
51.70
51.79
51.11
51.35
51.79
51.54
50.15
49.79
49.45
49.56
49.48
51.13
51.25
51.23
51.75
52.55
52.32
52.54
53.85
53.92
54.37
53.71
53.62
53.84
53.57
53.71
53.83
53.63
53.70
53.75
53.76
53.80
53.89
53.69
53.91
54.02
54.10
54.12
TORRENTE NORA
Rivestimento spondale in massi
Rivestimento spondale in massi
Strada Campestre
Strada Campestre
V
V
6.90
5.00
7.30
9.15
8.20
4.60
1.95
1.85
1.50
1.70
C
C
B
B
L-40DN-17° 30'-VB- 11.1mm
L-40DN-18° -VA- 11.1mm
1
CONDOTTA DN 650(26") sp-
Protezione Meccanica con Gunite Sp. 50 mm L=160.00 m
(n.3) TUBI DI PROTEZIONE DN 100(4") Sp. 4.0 mm PER POLIFORA PORTACAVI L=235.00 m

IN FERRO

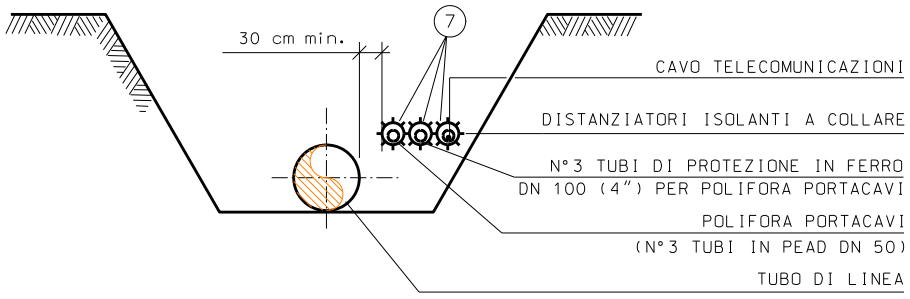
30 cm min.
7
CAVO TELECOMUNICAZIONI
DISTANZIATORI ISOLANTI A COLLARE
N° 3 TUBI DI PROTEZIONE IN FERRO
DN 100 (4") PER POLIFORA PORTACAVI
POLIFORA PORTACAVI
(N° 3 TUBI IN PEAD DN 50)
TUBO DI LINEA

SEZIONE C-C

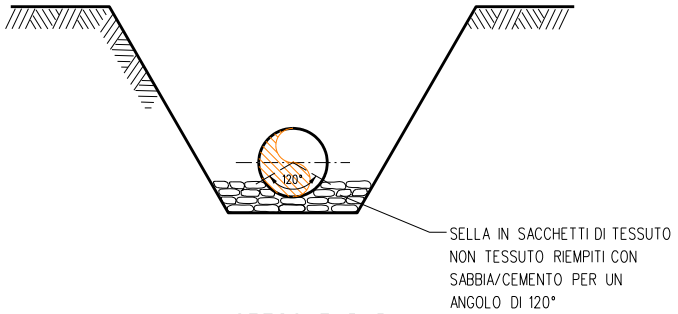
120°
SELLA IN SACCHETTI DI TESSUTO
NON TESSUTO RIEMPITI CON
SABBIA/CEMENTO PER UN
ANGOLO DI 120°

SEZIONE B-B

SEZIONE A - B scala 1:500

11,1mm

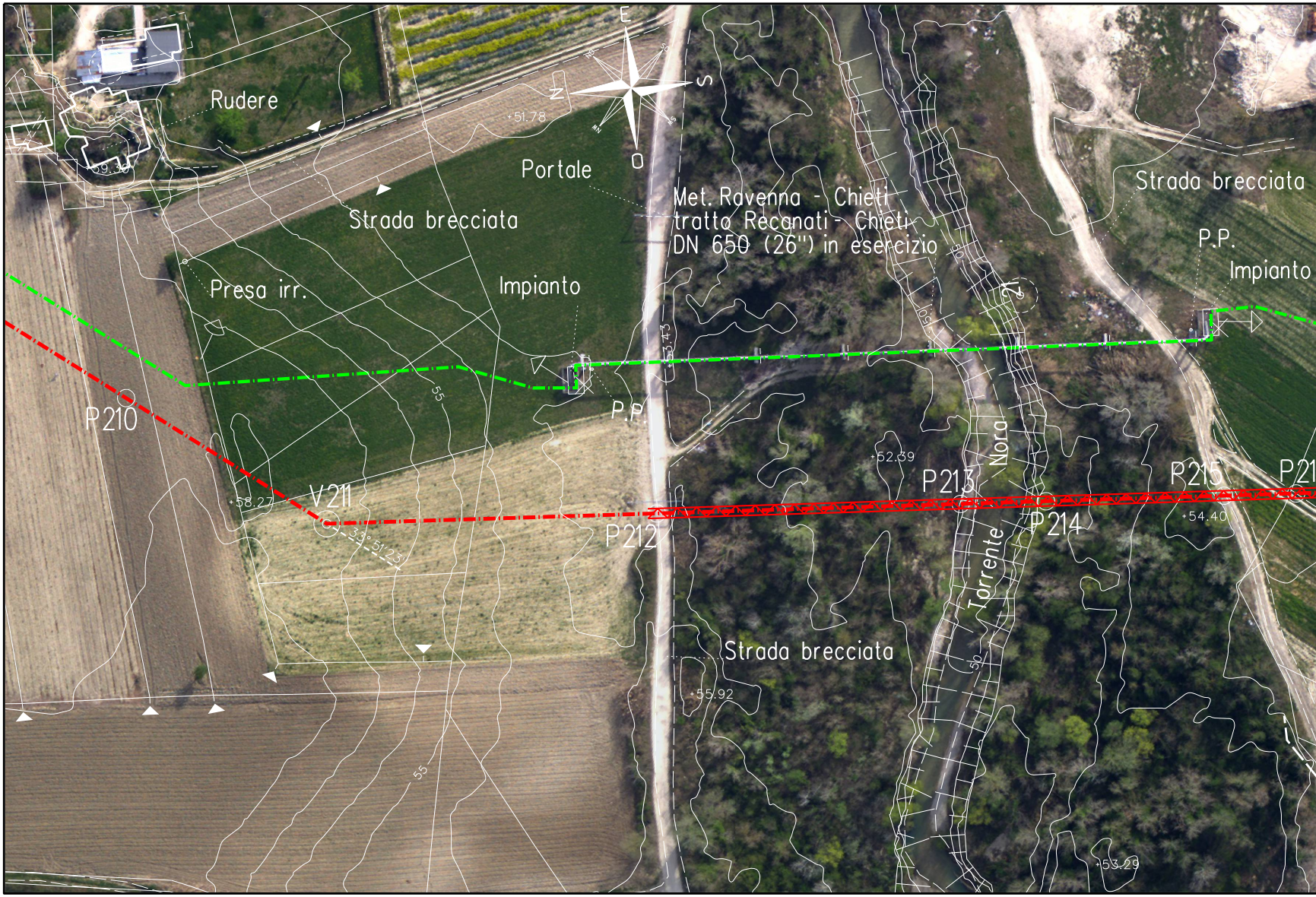
E
N
S
O
Rudere
+51.78
59.30
Portale
Strada brecciata
Met. Ravenna - Chieti
tratto Recanati - Chieti
DN 650 (26") in esercizio
Presa irr.
Impianto
Strada brecciata
P.P.
Impianto
P.P.
53.43
55
P210
V211
58.27
33°51'23"
P212
52.39
P213
Nora
Torrente
P214
P215
P21
54.40
50
Strada brecciata
55.92
55
53.29

Ortofoto - Scala 1:1000

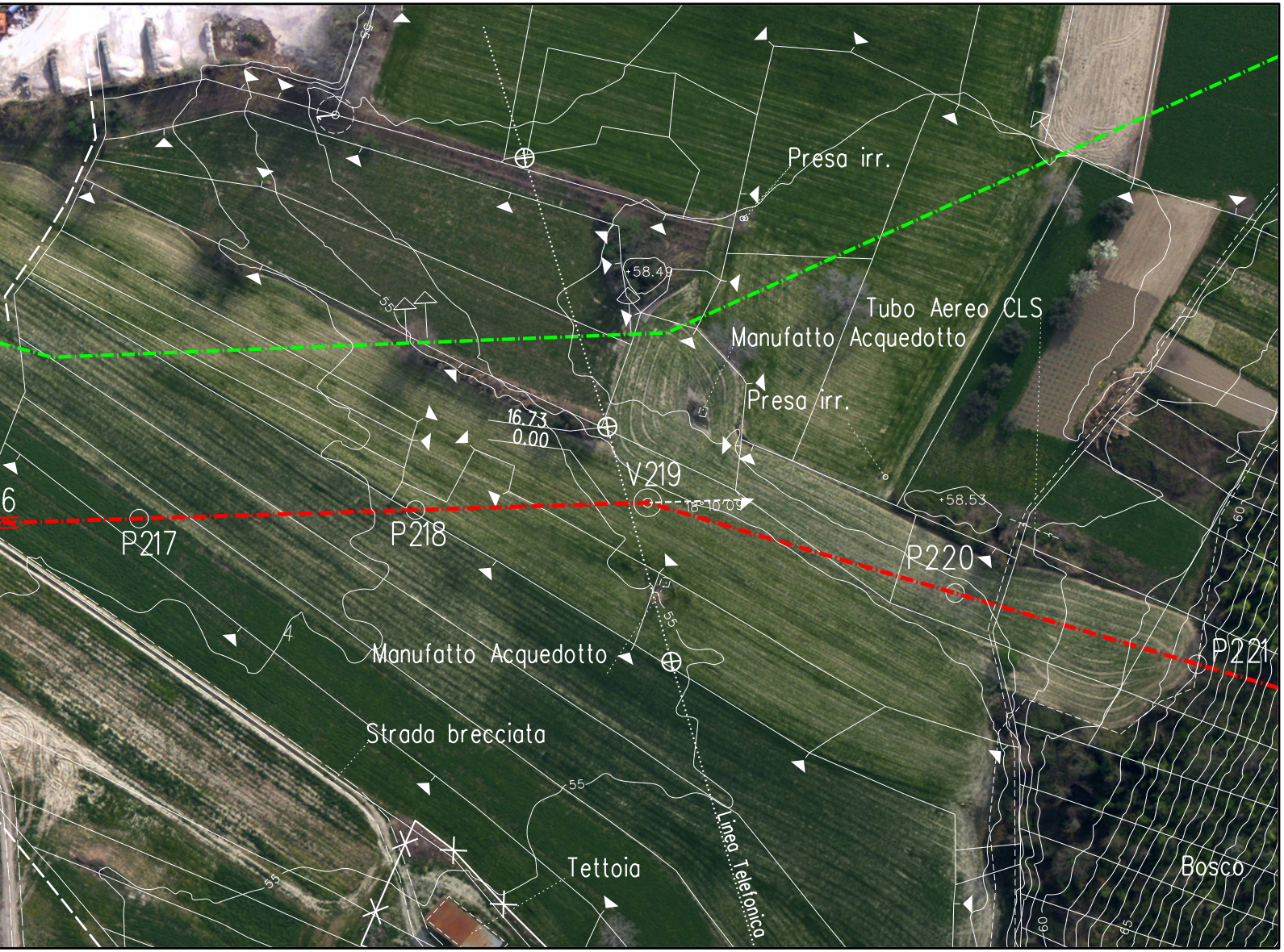
55
Presa irr.
+58.49
55
Tubo Aereo CLS
Manufatto Acquedotto
Presa irr.
16.73
0.00
V219
18°10'09
6
P217
P218
P220
+58.53
P221
60
55
Manufatto Acquedotto
Strada brecciata
55
55
Tettoia
Linea Telefonica
Bosco
60
65

1

6

7

8

TABELLA DELLE ANNOTAZIONI

Tubo di acciaio GRADO EN L415 NB/MB DN 650 (26") Sp. Maggiorato 15.9 mm costruito secondo tab. GASD A.01.01.20 rivestimento in POLIETILENE Sp. 2.5 mm	
Distanziatori isolanti a collare costruito secondo tab. GASD A.09.01.06	
tubo portacavi DN 100 (4") anelli	n. 240
Tubo di protezione in Fe 00 DN 100 (4") Sp. 4.0 mm per polifora portacavi	705.00 m
Protezione Meccanica con Gunite Sp. 50 mm	160.00 m

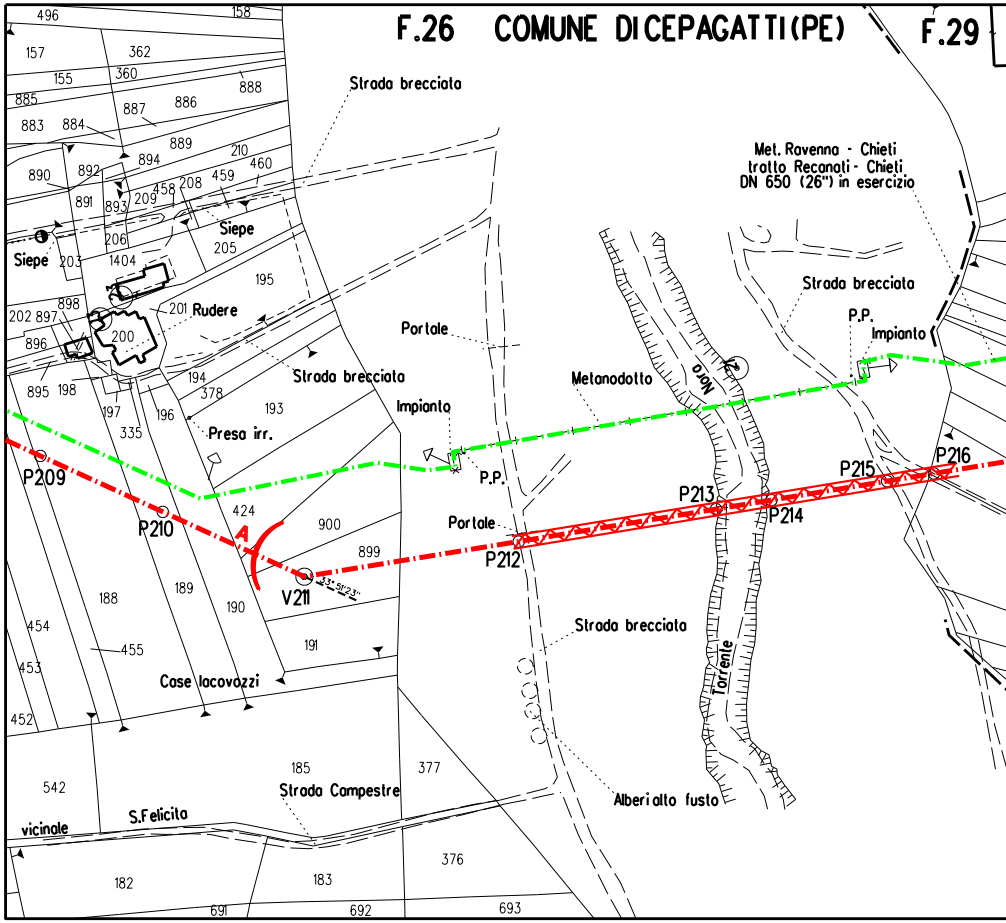
F.26 COMUNE DI CEPAGATTI (PE)
F.29
Strada brecciata
Met. Ravenna - Chieti
tratto Recanati - Chieti
DN 650 (26") in esercizio
Strada brecciata
P.P.
Impianto
Siepe
Siepe
Rudere
Portale
Strada brecciata
Impianto
Metanodotto
Fosso
Preso irr.
P.P.
Portale
P209
P210
A
V211
P212
P213
P214
P215
P216
Strada brecciata
Torrente
Case Iacovozzi
Alberi alto fusto
Strada Campestre
S.Felicita
vicinale
496
158
157
362
155
360
888
885
887
886
883
884
889
210
890
892
894
460
891
893
209
458
208
459
206
205
1404
195
203
202
897
898
201
200
896
895
198
194
378
193
197
196
335
424
900
899
188
189
190
191
454
455
453
452
542
185
377
182
183
376
691
692
693

STRALCIO PLANIMETRICO 1:2000
COMUNE DI CEPAGATTI F. 26-F. 29
COMUNE DI ROSCIANO (PE) F. 11

DOCUMENTI DI RIFERIMENTO	N.

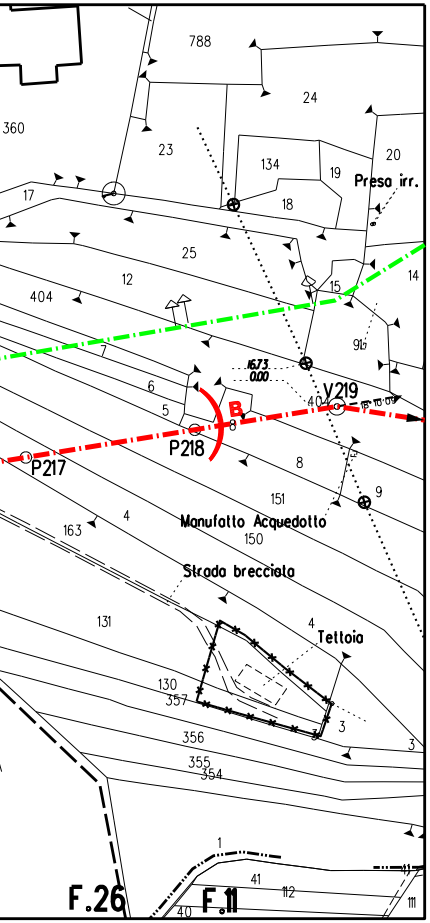
788
24
360
23
134
19
20
Preso irr.
17
18
25
14
12
15
404
9b
7
1673
0.00
V219
6
5
B
P218
P217
8
4
151
9
163
Manufatto Acquedotto
150
Strada brecciata
131
4
Tettoia
130
357
3
356
355
354
3
1
41
112
F.26
40
F.11
111

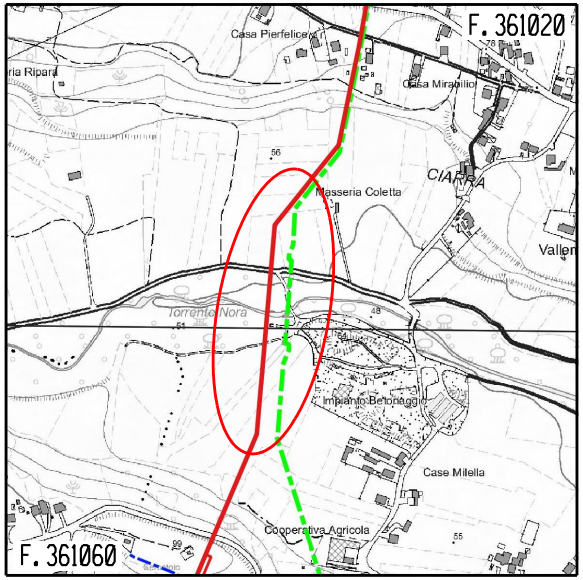
F. 361020
Casa Pierfelice
ria Ripari
Casa Mirabilio
56
CIARRA
Masseria Coletta
Vallen
Torrente Nora
48
Impianto Betonaggio
Case Milella
Cooperativa Agricola
55
F. 361060

COROGRAFIA 1:10000
C.R.T. F.361020/361060

Rev.	DATA	DESCRIZIONE	ELABORATO	VERIFICATO	APPROVATO
2	Set. 2020	EMISSIONE PER APPALTO	Tonucci	Villi	Sciosci
1	Mag. 2020	AGGIORNAMENTO GENERALE	Tonucci	Villi	Sciosci
0	Mar. 2020	EMISSIONE PER VALIDAZIONE PROGETTO	Tonucci	Villi	Sciosci

PROPRIETARIO

snam

PROGETTISTA

SAIPEM

WBS CLIENTE
NR/16139/R-L01
Cod.Tec. 20197
COMMESSA SAIPEM
023087-130

UNITA'
500

RIFACIMENTO METANODOTTO RAVENNA - CHIETI
TRATTO SAN BENEDETTO DEL TRONTO-CHIETI
10° Tr.: SPOLTORE-CHIETI
DN 650 (26"), DP 75 bar

Attrav.: Torrente Nora

DISEGNO
LC-11E-82225

REVISIONE 2

FG. 1 DI 1

SCALA 1:500

Il presente disegno e' di proprieta' aziendale - La societa' tutelera' i propri diritti a termine di legge.