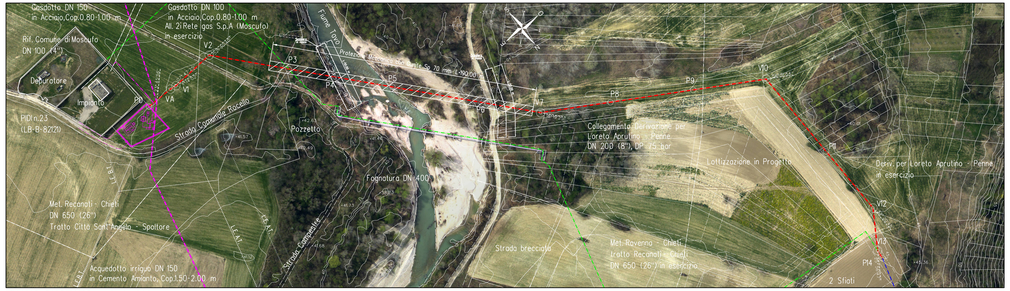

PIANO QUOTATO scala 1:1000

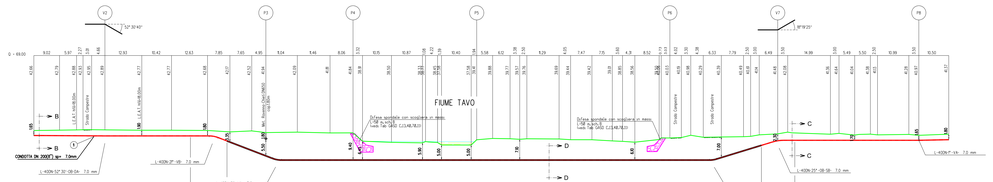

SEZIONE A - B scala 1:500

TAB GASD C.13.40.70.11

DISTANZIAMENTO SELLE TUBO
SPANDIMENTO DELLE SELLE

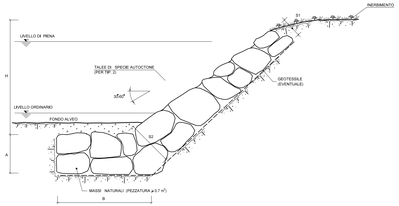

SCHEMA DIMENSIONALE	H (m)	A (m)	B (m)	S1 (m)	S2 (m)
A	2.00	1.50	4.00	0.90	1.70
B	3.00	2.00	4.50	1.00	2.40
C	4.00	2.50	5.00	1.00	2.80
D	5.00	2.50	6.00	1.30	3.00
E	6.00	2.50	7.00	1.30	3.50

MATERIALI
- MASSI NATURALI DURI E COMPATTI, DI NATURA CALCAREA, BASALTICA, GRANITICA O TRACHITICA PRIVA DI INCLUSIONI E/O PIANI DI SFALDAMENTO DI PEZZATURA MEDIA MASSIMORE O UGUALE A 0.7 m.
- GEOTESSILE TESSUTO O NON TESSUTO, COME ELEMENTO DI FILTRAZIONE E DI SEPARAZIONE.

CRITERI DI ESECUZIONE:
- L'OPERA VIENE DIMENSIONATA IN MODO DA POTER RICOSTITUIRE L'ORIGINARIA MORFOLOGIA DELLA SPONDA - IN PARTICOLARE NON VENGONO ALTERATE LE PENDENZE DEI TERRENI ADIACENTI E LA QUOTA DEL PIANO DI CAMPAGNA RISPETTO A QUELLA ORIGINARIA.
- I MASSI SUL PARAMETRO ESTERNO DEL RIVESTIMENTO VENGONO DISPOSTI IN MODO DA FORMARE UN INSIEME DI FORME NATURALI E PRIVO DI ALLINEAMENTI RETTILINEI E GEOMETRICI.
- LA SCARPATA DEVE ESSERE RIVESTITA PER TUTTO IL FRONTE DELL'AREA DI LAVORO ED IMMEDIATA LATERALMENTE IN TERRENO INALTERATO PER ALMENO 3 m. IN CORRISPONDENZA DI OPERE DI DIFESA ESISTENTI IN ADIACENZA, QUELLA IN PROGETTO VERRA' REALIZZATA IN CONTINUITA' TIPOLOGICA E DIMENSIONALE.

TABELLA DELLE ANNOTAZIONI

1	Tubo d'acciaio GRADO EN L360 NB/MB DN 200 (8") Sp. 7.0 mm costruito secondo tab. GASD A.03.03 rivestimento in POLIETILENE Sp. 2.0 mm	
6	Distanziatori isolanti a collare costruito secondo tab. GASD A.03.03.06 tubo portacavi DN 100 (4") anelli	n. 30
7	Tubo di protezione in Fe 00 DN 100 (4") Sp. 4.0 mm per polifora portacavi	645.00 m
8	Protezione Meccanica con Guaina Sp 70 mm	190.00 m

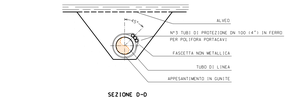

SEZIONE D-D

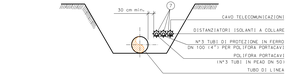

SEZIONE C-C

NOTA :
PRIMA DI PROCEDERE CON L'ESECUZIONE DEGLI SCAVI DEL METANODOTTO
E' NECESSARIO ACCERTARE L'ESATTA UBICAZIONE PLANO-ALTIMETRICA DI
TUTTI I SERVIZI INTERRATI INTERFERENTI

L'INDAGINE ANDRA' SVOLTA MEDIANTE L'ESECUZIONE DI SAGGI A MANO
ED ALLA PRESENZA DI RAPPRESENTANTI DELL'ENTE PROPRIETARIO

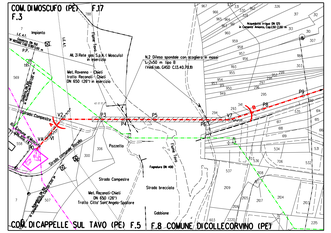

STRALCIO PLANIMETRICO 1:2000
COMUNE DI CAPPELLE SUL TAVO (PE) F.5
COMUNE DI COLLECORVINO (PE) F.8-F.37
COMUNE DIMOSCUFO (PE) F.3

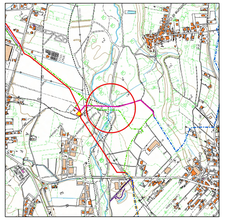

COROGRAFIA 110000
C.T.R. F. 35800

Rev.	DATA	DESCRIZIONE	ELABORATO	VERIFICATO	APPROVATO
1	Set. 2020	EMISSIONE PER APPALTO	Tonucci	Villi	Scisciani
0	Mag. 2020	EMISSIONE PER VALIDAZIONE PROGETTO	Tonucci	Villi	Scisciani

PROPRIETARIO: SNAM RETE GAS

PROGETTISTA: SAIPEM

WBS: PI-1.02.PN.01.01 | CLIENTE: SNAM | COMMESSA: SAIPEM | UNITA': 000

RIFACIMENTO METANODOTTO RAVENNA - CHIETI
TRATTO SAN BENEDETTO DEL TRONTO - CHIETI
Collegamento Derivazione per Loreto Aprutino - Penne
DN 200 (8") DP 75 bar

DISEGNO: LB-5D-8393

REVISIONE: 1

Attraversamento: Fiume Tavo

FG. 1 DI 1

SCALA: 1:500

Riproduzione, divulgazione ed utilizzo del presente documento - e/o successivi aggiornamenti - sono vietate salvo autorizzazione scritta da Saipem SpA

File name: 000-LB-5D-8393.01