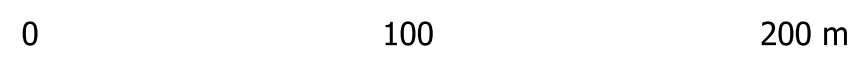










1:2 000



LEGENDA

Carta del rischio idrogeologico

-  R4 - Molto.elevato
-  R3 - Elevato
-  R2 - Medio
-  R1 - Moderato
-  ASV - Aree.assoggettate.a.verifica.idrogeologica
-  P - Aree.pericolose
-  Rb - Aree.bonificate



"MADONNA"

<p>1 PROGETTO REV.00</p> <p>MR 11/21</p> <p>DESCRIZIONE E REVISIONE</p> <p>11/21</p> <p>11/21</p> <p>11/21</p>	<p>11/21</p> <p>11/21</p> <p>11/21</p> <p>11/21</p> <p>11/21</p>
<p>GVC</p> <p>Geologia</p> <p>11/21</p>	<p>Nuova Atlantide soc. coop. a r.l.</p> <p>11/21</p>
<p>Dott. Antonio Bruscella</p> <p>11/21</p>	<p>Dott. agr. Paolo Castelli</p> <p>11/21</p>
<p>AMBRA SOLARE 44 s.r.l.</p> <p>11/21</p>	<p>POWERIS s.r.l.</p> <p>11/21</p>
<p>COMUNE DI CRACO (MT)</p> <p>11/21</p>	<p>A.2.5</p> <p>11/21</p>

