










A4.1 - CARTA UTILIZZO DEI SUOLI

PROGETTO		USO DEI SUOLI	
	Impianto FV		colture arboree
	Cavidotto		inaccessibile/edificato
			inculto/macchia
			seminativo/stoppie
			Limiti comunali



1 PROGETTO REV.00		MR: 15/24	Scale
DESCRIZIONE E REVISIONE		Elaborato	
	Nuova Atlantide soc. coop. s.r.l. Via S. Pietro, 80 - 00188 Roma, Italia Tel. 06/49811111 www.nuovaatlantide.it	Dott. Antonio Broccetti Ingegnere Via S. Pietro, 80 - 00188 Roma, Italia Tel. 06/49811111 www.nuovaatlantide.it	Dott. ing. Paolo Cellati Architetto Via S. Pietro, 80 - 00188 Roma, Italia Tel. 06/49811111 www.nuovaatlantide.it
	AMBRA SOLARE 44 s.r.l. Via Tevere, 41 - 00188 ROMA, Italia Tel. 06/49811111 www.ambra-solare.com	Poweris Via Tevere, 41 - 00188 ROMA, Italia Tel. 06/49811111 www.poweris.com	Soltec Via Tevere, 41 - 00188 ROMA, Italia Tel. 06/49811111 www.soltech.com
COMUNE DI CRACO (MT)		COD. RIF. G/139/07A/01/PD	FILE
PROGETTO PER LA REALIZZAZIONE DI UN IMPIANTO AGROFOTVOLTAICO A POTENZA NOMINALE DI 10 MWp IN UN'AREA DI 44 HA SITO "MADONNA" - LOCALITA' DEL COMUNE DI CRACO (MT) - REGIONE BASILICATA		Comune N°	Scale 1:10.000
PROGETTO DEFINITIVO		A.4.1	
CARTA DELL'UTILIZZO DEI SUOLI			