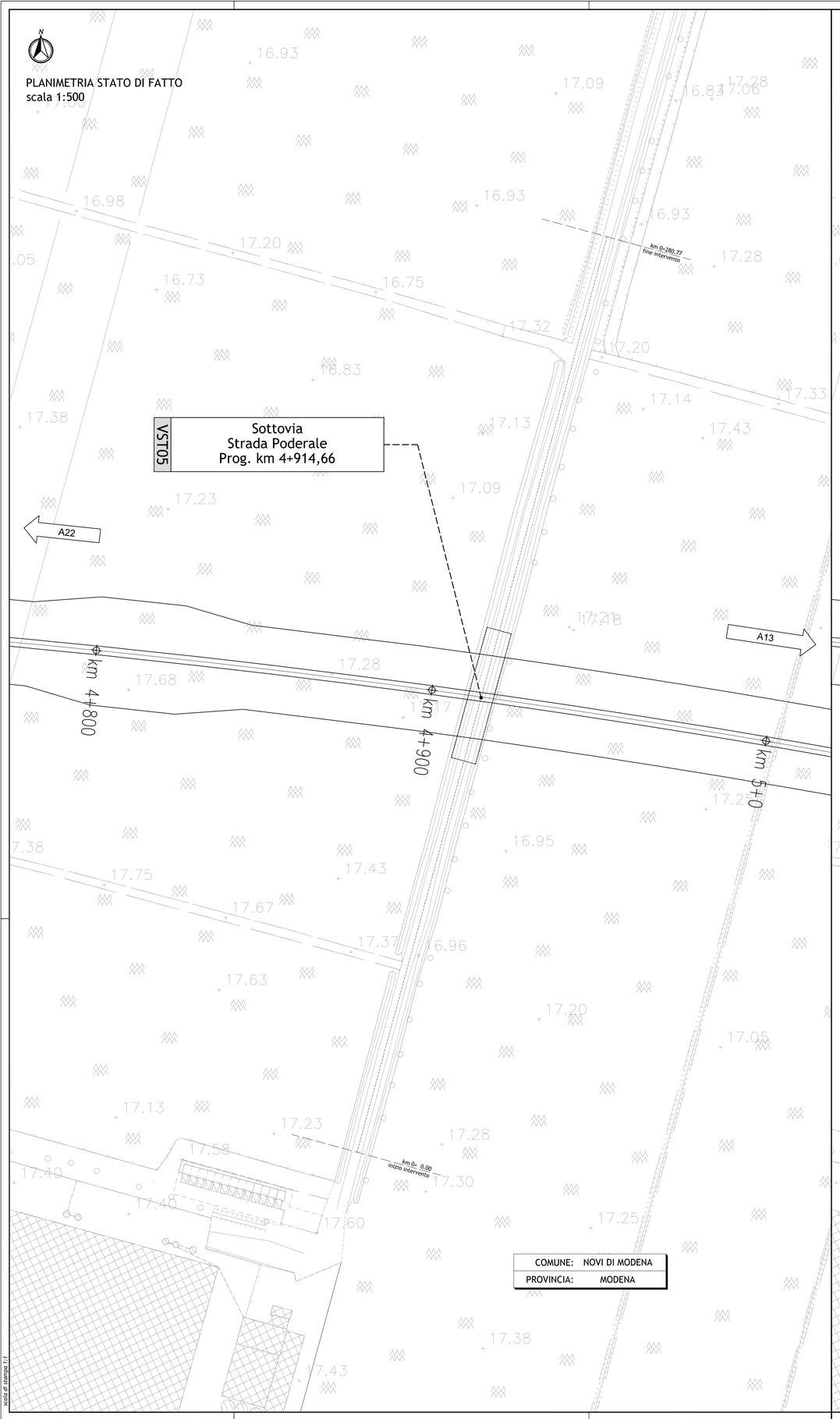

COMUNE:	NOVI DI MODENA
PROVINCIA:	MODENA

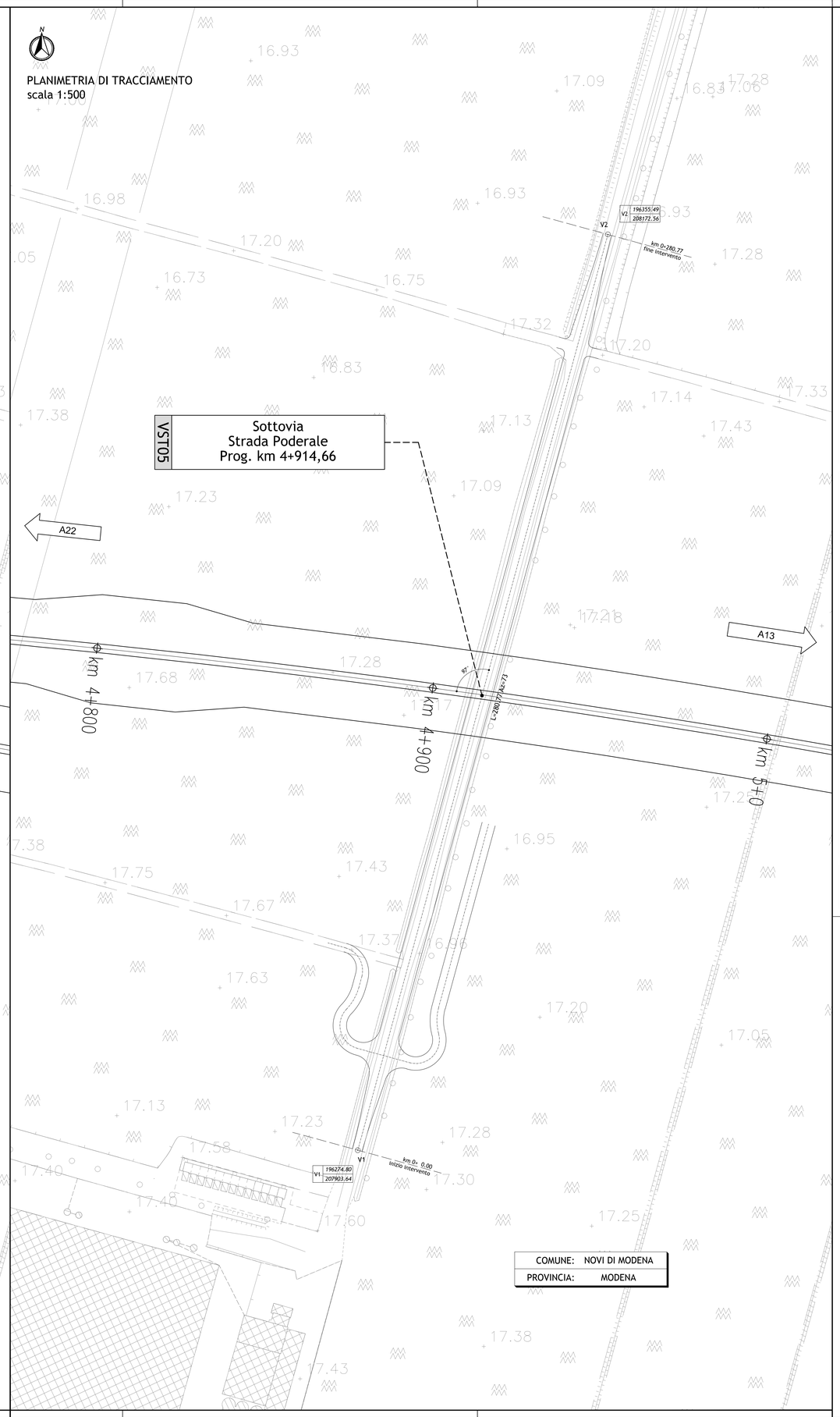

COMUNE:	NOVI DI MODENA
PROVINCIA:	MODENA

KEY-PLAN

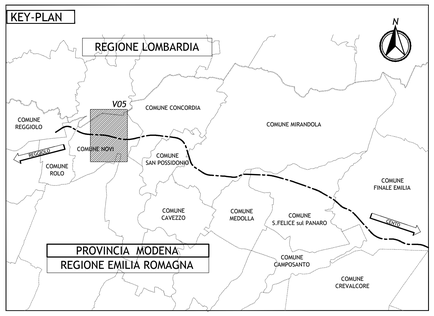

LEGENDA

- Strada asfaltata
- Strada secondaria, campestre
- Sentiero
- Tratturo
- Asse binario
- Muro
- Muro di sostegno
- Recinzione
- Edificio
- Edificio industriale
- Baracca
- Tettoia - Pensilina
- Edificio in costruzione
- Rudere
- Edificio di culto
- Traliccio
- Scarpata
- Fosso - impluvio
- Torrente - Fiume
- Albero
- Simbolo vigneto
- Simbolo frutteto
- Siepe
- Limite di coltura
- Curva di livello Secondaria
- Curva di livello Direttrice

SCHEMA DATI DI TRACCIAMENTO

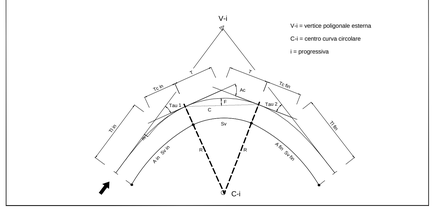

ELABORATI DI RIFERIMENTO

PD_0_0000_0000_GE_KT_01 - ELENCO NORMATIVE DI RIFERIMENTO
PD_0_0000_0000_GE_KT_02 - VITA UTILE E CLASSI D'USO DELLE OPERE

PD_0_V00_VST00_0_SD_ST_01 - SEZIONI TIPO STRADE PODERALI PER SOTTOVIA E CAVALCAVIA
PD_0_V00_VST00_0_IM_PZ_01 - IMPIANTO SEMAFORICO
PD_0_V00_VST00_0_IM_PZ_02 - IMPIANTO DI SOLLEVAMENTO
PD_0_V00_VST00_0_OM_TP_01 - SOTTOVIA PODERALI - IMPERMEABILIZZAZIONE
PD_0_V00_VST00_0_OM_TP_02 - IMPIANTO DI SOLLEVAMENTO SOTTOVIA PODERALI - BOTOLE DI CHIUSURA E SCALE DI ACCESSO
PD_0_V00_VST00_0_SD_TP_01 - POLIFORA IMPIANTI AUTOSTRADALI IN CORRISPONDENZA SOTTOVIA PODERALI
PD_0_V00_VST00_0_SD_PC_01 - PARTICOLARI IDRAULICI
PD_0_V00_VST00_0_OM_TP_07 - SOTTOVIA E MURI - PARAPETTI

PD_0_V05_VCS05_0_SD_PZ_01 - PLANIMETRIA DI PROGETTO
PD_0_V05_VCS05_0_SD_FL_01 - PROFILO LONGITUDINALE
PD_0_V05_VST05_0_OM_CA_01 - MANUFATTO SCATOLARE E MURI ANDATORI - PIANTE
PD_0_V05_VST05_0_OM_CA_02 - MANUFATTO SCATOLARE E MURI ANDATORI - SEZIONI
PD_0_V05_VST05_0_OM_CA_03 - MANUFATTO SCATOLARE E MURI ANDATORI - PARTICOLARI
PD_0_V05_VST05_0_OM_CA_04 - CONCIO IMPIANTO DI SOLLEVAMENTO - PIANTE E SEZIONI
PD_0_V05_VST05_0_OM_PZ_01 - OPERE PROVVISIONALI

PD_0_V05_VCS05_0_SD_RT_01 - RELAZIONE TECNICA DESCRITTIVA DEL TRACCIATO
PD_0_V05_VCS05_0_SD_RI_01 - RELAZIONE IDRAULICA
PD_0_V05_VST05_0_OM_RC_01 - RELAZIONE DI CALCOLO

NOTE

_TUTTE LE QUOTE SONO ESPRESSE IN METRI
_TUTTE LE QUOTE ALTIMETRICHE SONO ESPRESSE IN METRI s.l.m.
_TUTTI GLI ANGOLI SONO ESPRESSI IN GRADI SESSAGESIMALI

IL CONCEDENTE

Regione Emilia-Romagna

IL CONCESSIONARIO

ARC AUTOSTRADA REGIONALE CISPADANA

AUTOSTRADA REGIONALE CISPADANA
DAL CASELLO DI REGGIOLO-ROLO SULLA A22 AL CASELLO DI FERRARA SUD SULLA A13

CODICE C.U.P. E81B08000060009

PROGETTO DEFINITIVO

ASSE AUTOSTRADALE (COMPRENSIVO DEGLI INTERVENTI LOCALI DI COLLEGAMENTO VIARIO AL SISTEMA AUTOSTRADALE)
PROGETTAZIONE STRADALE

VIABILITA' INTERFERITA

V05 - SOTTOVIA PODERALE ALL PK 4+915

PLANIMETRIA STATO DI FATTO E DI TRACCIAMENTO



IL PROGETTISTA
Alpina S.p.A.
Dott. Ing. Marco Bonfanti
Ordine Ingegneri di Milano n° A23584

RESPONSABILE INTEGRAZIONE PRESTAZIONI SPECIALISTICHE
Ing. Emilio Salsi
Albo Ing. Reggio Emilia n° 945

IL CONCESSIONARIO
Autostrada Regionale Cispadana S.p.A.
IL PRESIDENTE
Giuseppe Pasquali

REV.	DATA	DESCRIZIONE	REDAZIONE	CONTROLLO	APPROVAZIONE
G					
F					
E					
D					
C					
B					
A	17.04.2012	EMISSIONE	Ing. Magagnino	Ing. Bonfanti	Ing. Salsi

IDENTIFICAZIONE ELABORATO

NUM. PROGR.	FASE	LOTTO	GRUPPO	CODICE OPERA/ MOD.	TRATTO OPERA	AMBITO	TIPO ELABORATO	PROGRESSIVO	REV.	DATA	SCALA
1573	PD	0	V05	VCS05	0	SD	PT	01	A	MAGGIO 2012	1:500

IL PRESENTE DOCUMENTO NON POTRA' ESSERE COPIATO, RIPRODOTTO O ALTRIMENTI PUBBLICATO, IN TUTTO O IN PARTE, SENZA IL CONSENSO SCRITTO DEL CONCEDENTE. OGNI UTILIZZO NON AUTORIZZATO SARA' PERSEGUITO A NORMA DI LEGGE
THIS DOCUMENT MAY NOT BE COPIED, REPRODUCED OR PUBLISHED, EITHER IN PART OR IN ITS ENTIRETY, WITHOUT THE WRITTEN PERMISSION OF ARCESIA CONCESSIONAI. UNAUTHORIZED USE WILL BE PROSECUTED BY LAW.

SCALA DI STAMPA 1:1