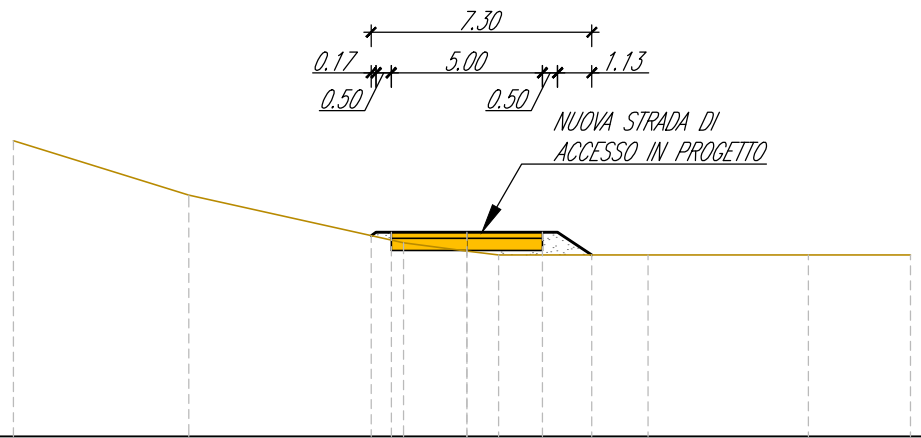


RACCORDO WTG011-12

Sezione 1

Progressiva: 0+060.00  
Scala: 1:250  
Quota di Riferimento: 304.00

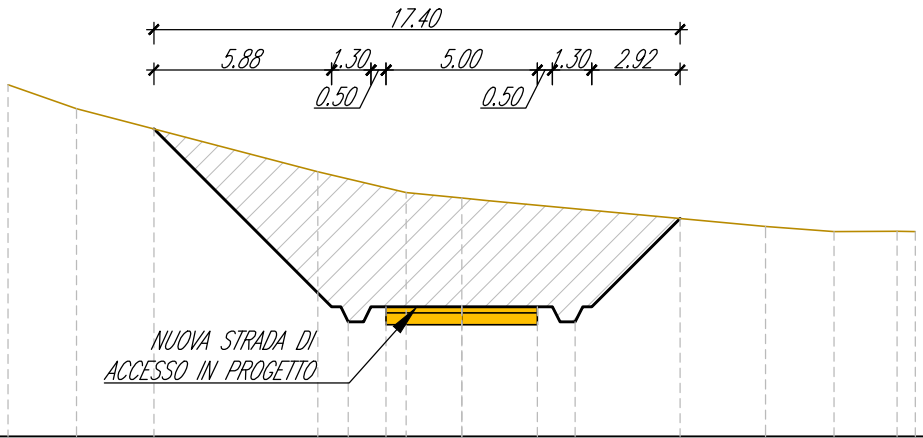


PROGRESSIVE TERRENO	-15.00	-9.20	-2.10	0.00	5.99	11.29	14.67
QUOTE TERRENO	313.78	311.99	310.41	310.14	310.00	310.00	310.00
PROGRESSIVE PROGETTO			-3.17	-2.50	0.00	2.50	4.13
QUOTE PROGETTO			310.65	310.76	310.76	310.76	310.00

RACCORDO WTG011-12

Sezione 2

Progressiva: 0+120.00  
Scala: 1:250  
Quota di Riferimento: 299.00

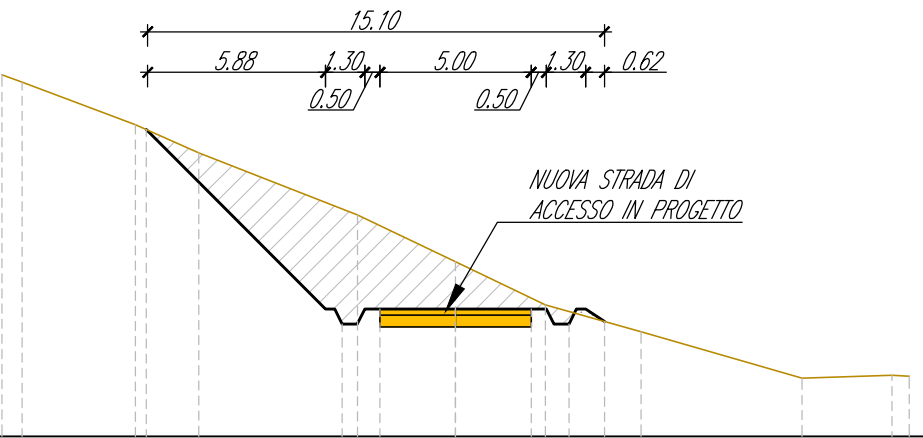


PROGRESSIVE TERRENO	-15.00	-12.74	-4.76	-1.84	0.00	10.04	12.31	14.39	14.39	15.00
QUOTE TERRENO	310.63	308.84	307.76	307.07	306.89	305.95	305.78	305.79	305.78	305.78
PROGRESSIVE PROGETTO		-10.18	-3.75	-2.50	0.00	2.50	3.75	7.22		
QUOTE PROGETTO		309.18	302.79	303.29	303.29	303.29	302.79	306.21		

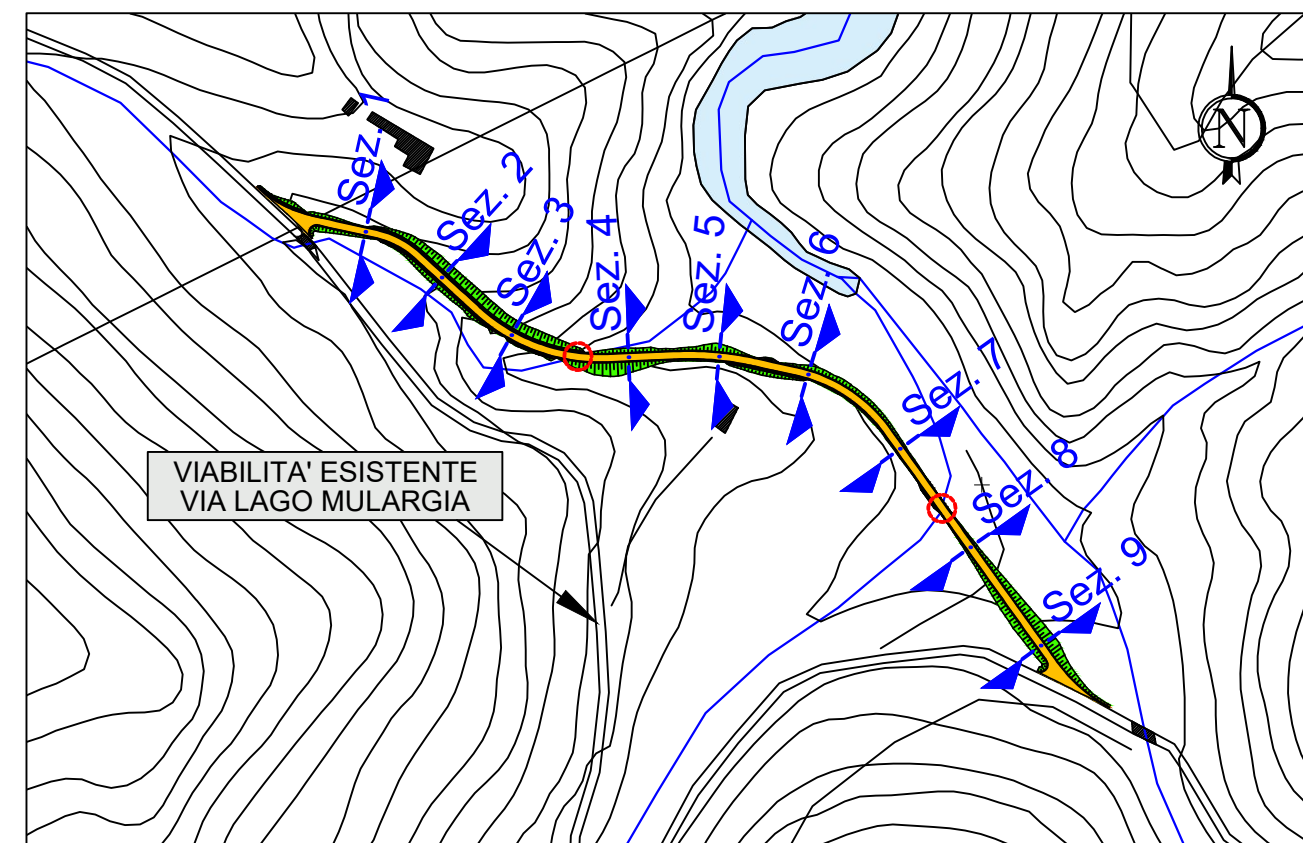
RACCORDO WTG011-12

Sezione 3

Progressiva: 0+180.00  
Scala: 1:250  
Quota di Riferimento: 287.00



PROGRESSIVE TERRENO	-15.00	-14.33	-10.59	-8.49	-3.24	0.00	2.97	6.13	11.45	14.43	15.00
QUOTE TERRENO	298.96	298.72	297.51	296.38	294.33	292.78	291.36	290.46	288.83	288.02	288.99
PROGRESSIVE PROGETTO		-10.23	-3.75	-2.50	0.00	2.50	3.75	4.92			
QUOTE PROGETTO		297.15	290.72	291.22	291.22	291.22	290.72	290.81			

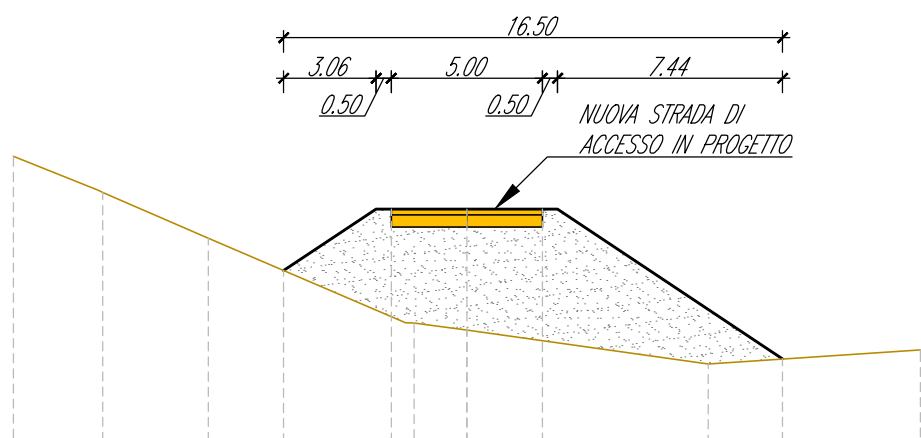


PLANIMETRIA DI INQUADRAMENTO  
Scala 1:5.000

RACCORDO WTG011-12

Sezione 4

Progressiva: 0+260.00  
Scala: 1:250  
Quota di Riferimento: 266.00

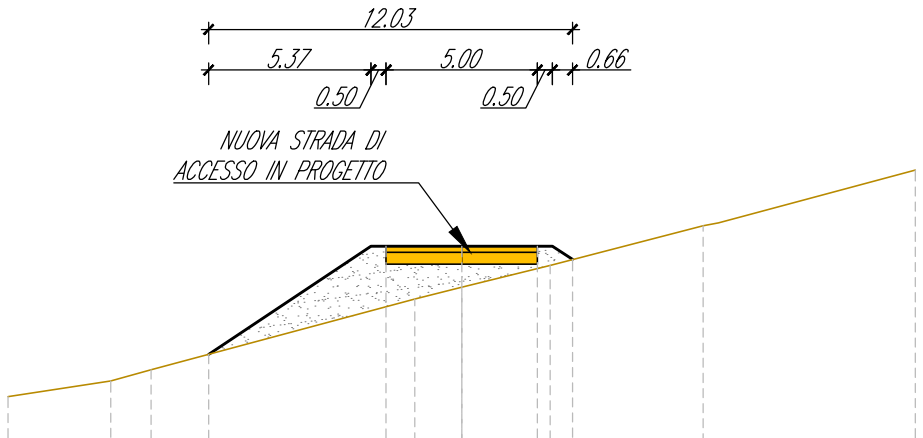


PROGRESSIVE TERRENO	-15.00	-12.04	-8.55	-1.74	0.00	7.98	15.00
QUOTE TERRENO	276.87	275.67	274.16	271.36	271.11	270.00	270.47
PROGRESSIVE PROGETTO			-6.06	-2.50	0.00	2.50	10.44
QUOTE PROGETTO			273.09	275.12	275.12	275.12	270.16

RACCORDO WTG011-12

Sezione 5

Progressiva: 0+320.00  
Scala: 1:250  
Quota di Riferimento: 258.00

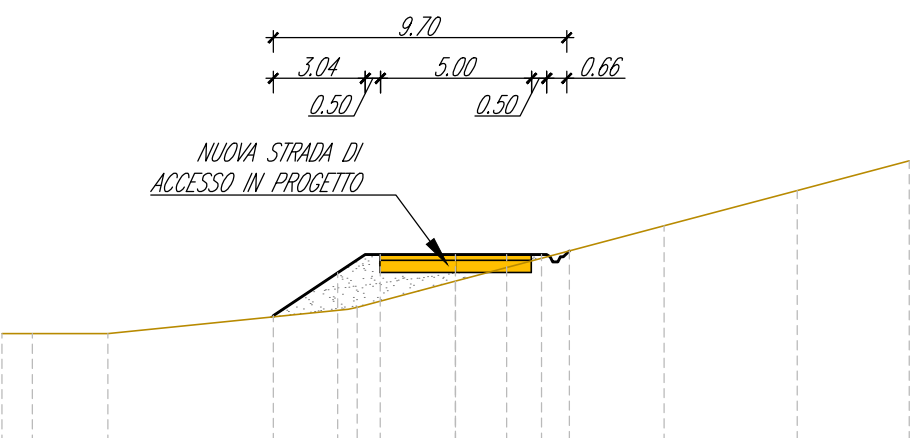


PROGRESSIVE TERRENO	-15.00	-11.61	-10.27	-1.55	0.00	2.92	7.98	15.00
QUOTE TERRENO	260.91	261.44	261.80	264.15	264.53	265.26	266.57	268.41
PROGRESSIVE PROGETTO			-8.37	-2.50	0.00	2.50	3.66	
QUOTE PROGETTO			262.31	265.89	265.89	265.89	265.45	

RACCORDO WTG011-12

Sezione 6

Progressiva: 0+380.00  
Scala: 1:250  
Quota di Riferimento: 255.00

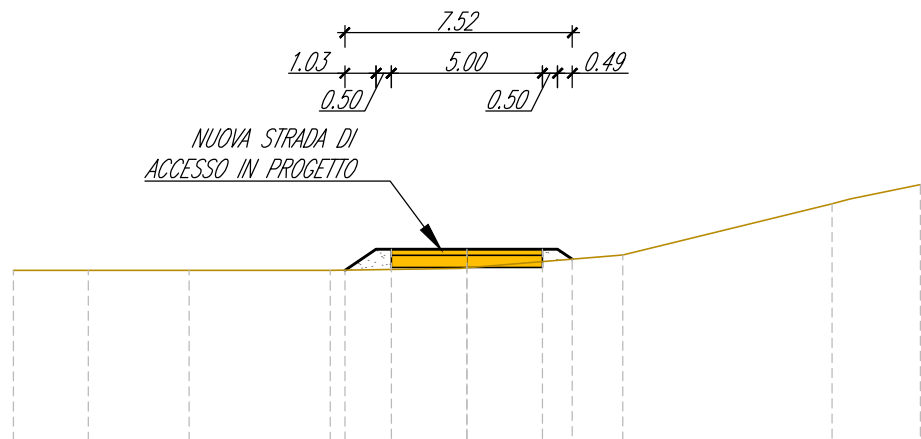


PROGRESSIVE TERRENO	-15.00	-14.00	-11.50	-3.25	0.00	6.90	11.29	15.00
QUOTE TERRENO	260.00	260.00	260.00	260.87	261.74	263.57	264.73	265.72
PROGRESSIVE PROGETTO			-6.03	-3.90	-2.49	0.00	1.69	2.94
QUOTE PROGETTO			260.59	262.01	262.62	262.62	262.62	262.73

RACCORDO WTG011-12

Sezione 7

Progressiva: 0+460.00  
Scala: 1:250  
Quota di Riferimento: 253.00

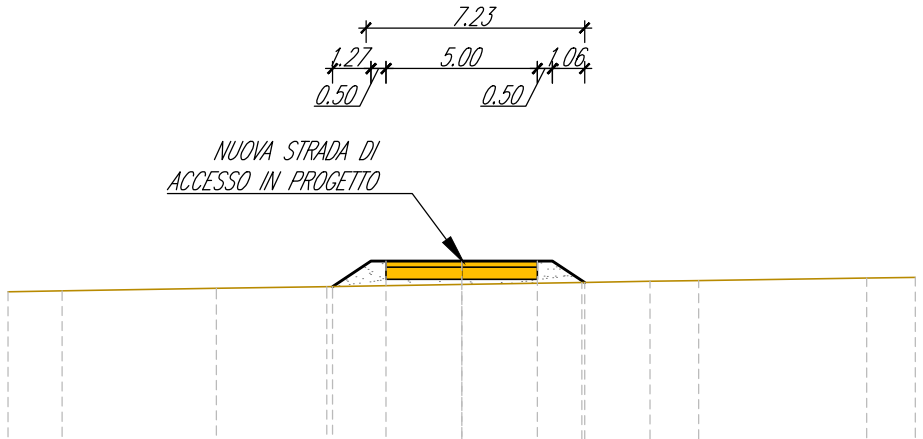


PROGRESSIVE TERRENO	-15.00	-12.52	-9.18	-4.52	0.00	5.15	12.07	15.00
QUOTE TERRENO	260.00	260.00	260.00	260.00	260.09	260.51	262.21	262.84
PROGRESSIVE PROGETTO			-4.03	-2.50	0.00	2.50	3.49	
QUOTE PROGETTO			260.01	260.70	260.70	260.70	260.37	

RACCORDO WTG011-12

Sezione 8

Progressiva: 0+540.00  
Scala: 1:250  
Quota di Riferimento: 253.00

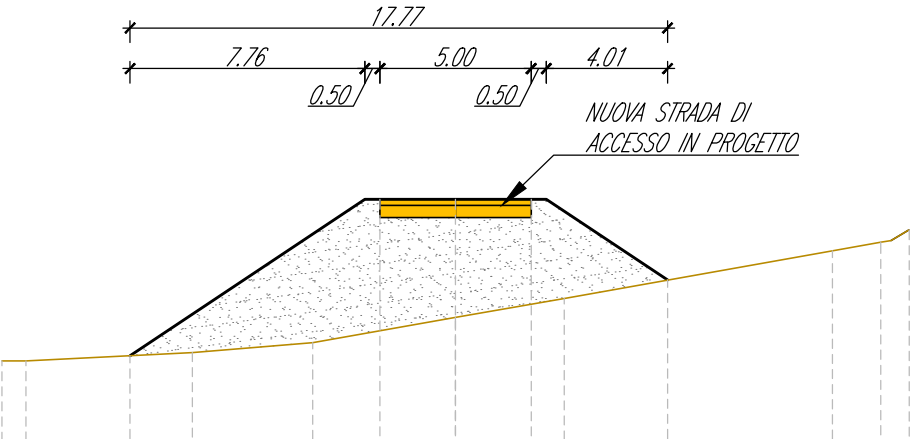


PROGRESSIVE TERRENO	-15.00	-13.21	-8.11	-4.46	0.00	3.97	6.22	7.83	13.39	15.00
QUOTE TERRENO	259.30	259.32	259.41	259.46	259.54	259.60	259.64	259.66	259.75	259.76
PROGRESSIVE PROGETTO				-4.27	-2.50	0.00	2.50	4.06		
QUOTE PROGETTO				259.46	260.31	260.31	260.31	259.60		

RACCORDO WTG011-12

Sezione 9

Progressiva: 0+620.00  
Scala: 1:250  
Quota di Riferimento: 256.00



PROGRESSIVE TERRENO	-15.00	-14.21	-8.70	-4.72	0.00	3.59	12.46	14.06	15.00
QUOTE TERRENO	260.01	260.01	260.28	260.62	261.44	262.08	263.63	263.83	264.34
PROGRESSIVE PROGETTO			-10.76	-2.50	0.00	2.50	7.01		
QUOTE PROGETTO			260.18	265.35	265.35	265.35	262.88		





**Comune di Siurgus Donigala**   **Comune di Selegas**  
Regione Sardegna

**NUOVO IMPIANTO PER LA PRODUZIONE DI ENERGIA DA FONTE EOLICA "PRANU NIEDDU" NEI COMUNI DI SIURGUS DONIGALA E SELEGAS (SU)**

**PROGETTO DEFINITIVO - VER. 2**

PROPRONTE

**SIURGUS s.r.l.**  
Via Michelangelo Buonarroti, 39  
20145 - Milano  
C.F. e P.IVA 11189260968  
PEC: siurgus@pec.it

OGGETTO

**6 - ADEGUAMENTO VIABILITA' ESISTENTE**  
**NUOVA VIABILITA' DI CANTIERE PER WTG011-WTG012:**  
**SEZIONI DI PROGETTO**

TIMBRI E FIRME

**SRIA** s.r.l.  
**STUDIO ROSSO**  
INGEGNERI ASSOCIATI  
Via Rossolano Pilo N. 11 - 10143 - TORINO  
Via IS MAGLIAS N. 178 - 09122 - CAGLIARI  
TEL. +39 011 43 77 242  
studiorosso@legaimail.it  
info@sria.it  
www.sria.it

dot. ing. Roberto SESENA  
Ordine degli Ingegneri Provincia di Torino  
Posizione n. 8530J  
Cod. Fisc. SSN RRT 70812 C665C

dot. ing. Luca DEMURTAS  
Ordine degli Ingegneri Provincia di Cagliari  
Posizione n. 6962  
Cod. Fisc. DMR LCU 77E10 E41L

CONSULENZA

Coordinatore e responsabile delle attività: Dott. ing. Giorgio Efisio DEMURTAS

Consulenza studi ambientali: dott. for. Piero RUBIU

Studio Gioed  
Via IS MIRRONIS N. 178 - 09121 - CAGLIARI

CONTROLLO QUALITA'

DESCRIZIONE	EMISSIONE	REDDATO
DATA	APR/2022	
COD. LAVORO	519/SR	ing. Fabio AMBROGIO
TIPOL. LAVORO	D	
SETTORE	G	
N. ATTIVITA'	06	
TIPOL. ELAB.	SZ	ing. Roberto SESENA
TIPOL. DOC.	T	
ID ELABORATO	06	APPROVATO
VERSIONE	2	ing. Luca DEMURTAS

**ELABORATO**  
**6.6**

SCALA: 1:250

Diritti riservati ex art. 2576 C.C. - Riproduzione e consegna a terzi solo su specifica autorizzazione.