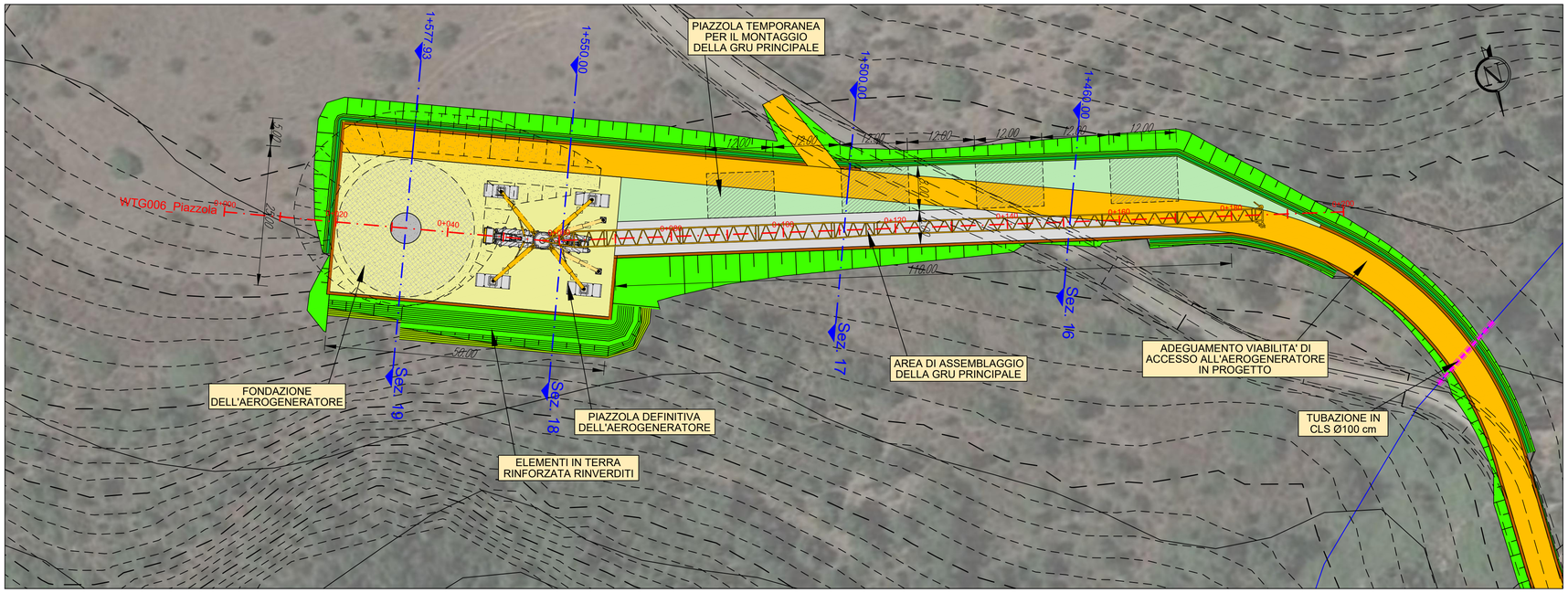

AEROGENERATORE WTG006

PIAZZOLA DI CANTIERE

Base carta: Ortofoto Google Map e C.T.R. Regione Sardegna

Scala 1 : 500

0 10 20 30 40 50 m

LEGENDA

Simbologia	Descrizione delle opere
	AREA LIBERA DA OSTACOLI ADIBITA ALL'ASSEMBLAGGIO DELLA GRU PRINCIPALE UTILIZZATA PER IL MONTAGGIO DELL'AEROGENERATORE
	AREE CON FINITURA IN TERRENO SELEZIONATO E COMPATTATO CON ADEGUATA CAPACITA' PORTANTE
	PIAZZOLE TEMPORANEE PER LE GRU SECONDARIE PER IL MONTAGGIO DELLA GRU PRINCIPALE FINITURA IN TERRENO SELEZIONATO E COMPATTATO CON ADEGUATA CAPACITA' PORTANTE
	PIAZZOLA DEFINITIVA DELL'AEROGENERATORE. FINITURA IN STABILIZZATO DI CAVA (SP. 20 cm) SU FONDAZIONE IN MATERIALE LAPIDEO ETEROGENEO (SP. 40 cm)
	STRADA DI ACCESSO IN PROGETTO. FINITURA IN STABILIZZATO DI CAVA (SP. 20 cm) SU FONDAZIONE IN MATERIALE LAPIDEO ETEROGENEO (SP. 40 cm)
	SCARPATA IN TERRENO NATURALE
	FOSSO IN TERRA
	SCAVO PER LA REALIZZAZIONE DELLA FONDAZIONE DELL'AEROGENERATORE
	CURVE DI LIVELLO: EQUIDISTANZA 5 METRI
	CURVE DI LIVELLO: EQUIDISTANZA 1 METRO

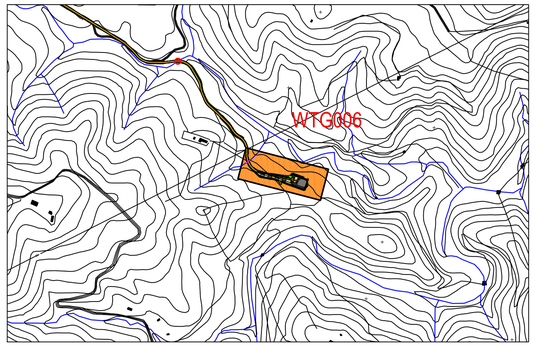

PLANIMETRIA DI INQUADRAMENTO

Scala 1:10.000

LIVELLETTE

L=171.87m
i=0.00%
Δh=0.00m

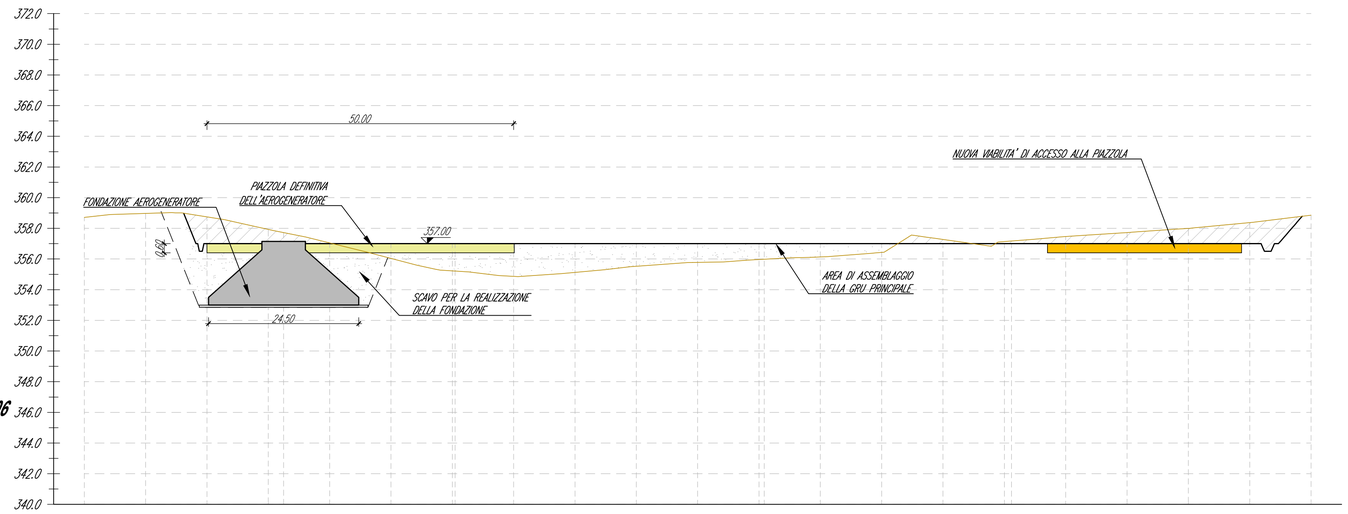

AEROGENERATORE WTG006

PROFILO PIAZZOLA DI CANTIERE

Scala : 500:200
Q.Rif. : 340.00

NUMERO SEZIONE	19		18								17								16					
DISTANZE PROGRESSIVE	0+000.00	0+010.00	0+020.00	0+030.00	0+040.00	0+050.00	0+060.00	0+070.00	0+080.00	0+090.00	0+100.00	0+110.00	0+120.00	0+130.00	0+140.00	0+150.00	0+160.00	0+170.00	0+180.00	0+190.00	0+200.00			
DISTANZE PARZIALI		10.00	10.00	10.00	10.00	10.00	10.00	10.00	10.00	10.00	10.00	10.00	10.00	10.00	10.00	10.00	10.00	10.00	10.00	10.00	10.00			
QUOTE TERRENO ATTUALE	358.71	358.97	358.25	357.93	357.05	356.04	355.23	354.87	355.12	355.32	355.28	355.97	356.13	356.43	357.27	357.14	357.46	357.72	358.00	358.38	358.86			
QUOTE DI PROGETTO			357.00	357.00	357.00	357.00	357.00	357.00	357.00	357.00	357.00	357.00	357.00	357.00	357.00	357.00	357.00	357.00	357.00	357.00				

Comune di Siurgus Donigala

Comune di Selegas

Regione Sardegna

NUOVO IMPIANTO PER LA PRODUZIONE DI ENERGIA DA FONTE EOLICA "PRANU NIEDDU" NEI COMUNI DI SIURGUS DONIGALA E SELEGAS (SU)

PROGETTO DEFINITIVO - VER. 2

PROPONENTE

SIURGUS s.r.l.
Via Michelangelo Buonarroti, 39
20145 - Milano
C.F. e P.IVA 11189260968
PEC: siurgus@pec.it

OGGETTO

7 - PIAZZOLE DI CANTIERE E NUOVE VIABILITA'

AEROGENERATORE WTG006 - PIAZZOLA DI CANTIERE: PLANIMETRIA E PROFILO DI PROGETTO

TIMBRI E FIRME

SRIA s.r.l.
STUDIO ROSSO INGEGNERI ASSOCIATI
VIA ROSOLINO PILO N. 11 - 10143 - TORINO
VIA IS MAGLIAS N. 178 - 09122 - CAGLIARI
TEL. +39 011 43 77 242
studiorosso@legalmail.it
info@sria.it
www.sria.it

dott. ing. Roberto SESENNA
Ordine degli Ingegneri Provincia di Torino
Posizione n.8530J
Cod. Fisc. SSN RRT 75B12 C665C

dott. ing. Luca DEMURTAS
Ordine degli Ingegneri Provincia di Cagliari
Posizione n.6062
Cod. Fisc. DMR LCU 77E10 E441L

dott. ing. Fabio AMBROGIO
Ordine degli Ingegneri di Torino
Posizione n.238
Cod. Fisc. MBR FBA 78M03 B594K

CONSULENZA

Coordinatore e responsabile delle attività: Dott. ing. Giorgio Efisio DEMURTAS
Studio Gioed
VIA IS MIRRIONIS N. 178 - 09121 - CAGLIARI
Consulenza studi ambientali: dott. for. Piero RUBIU
SIATER s.r.l. VIA CASULA N. 7 - 07100 - SASSARI

CONTROLLO QUALITA'

DESCRIZIONE	EMISSIONE
DATA	APR/2022
COD. LAVORO	519SR
TIPOL. LAVORO	D
SETTORE	G
N. ATTIVITA'	07
TIPOL. ELAB.	PL
TIPOL. DOC.	T
ID ELABORATO	22
VERSIONE	2

REDATTO
ing. Fabio AMBROGIO

CONTROLLATO
ing. Roberto SESENNA

APPROVATO
ing. Luca DEMURTAS

SCALA: 1:500

ELABORATO

7.22

Diritti riservati ex art. 2578 C.C. - Riproduzione e consegna a terzi solo su specifica autorizzazione.