

Comune di Montemilone



Comune di Venosa



Comune di Palazzo San Gervasio

proponente:

AMBRA SOLARE 10 S.R.L.

Via XX Settembre 1, 00187 - Roma (RM) - P.IVA/C.F. 15946121009 - pec: ambrasolare10srl@legalmail.it



GRUPPO
Powertis

id:

A.12.a.18

DISCIPLINA:	PD	TIPOLOGIA:	T	FORMATO:	A4
FOGLIO:	1 di 1	SCALA:	1:200	Nome file:	A.12.a.18_Sezioni_trasversali_correnti.pdf


titolo del progetto:

PROGETTO PER LA COSTRUZIONE E L'ESERCIZIO DI UN IMPIANTO AGRIFOTOVOLTAICO, DELLE OPERE CONNESSE E DELLE INFRASTRUTTURE INDISPENSABILI, DENOMINATO "LUPARA"

nome elaborato:

SEZIONI TRASVERSALI CORRENTI OPERE STRADALI

progettazione:



dott. ing. Giovanni Guzzo Foliario dott. ing. Amedeo Costabile dott. ing. Francesco Meringolo dott. ing. Pierluigi Astorino

Rev:	Data Revisione	Descrizione	Redatto	Controllato	Approvato
00	11/10/2021	PRIMA EMISSIONE	New Dev.	PW	PW



NEWDEVELOPMENTS




NEW DEVELOPMENTS S.r.l.
piazza Europa, 14 - 87100 Cosenza (CS)

ASSE 1

SCAVI E BONIFICHE	
STERRO	1,426 m ²
RILEVATI	
RILEVATO	0,000 m ²
TERRENO VEGETALE	0,298 m
SOVRASTRUTTURA STRADALE	
STRATO DI USURA	3,000 m
CASSONETTO	3,000 m

SEZIONE N.: 1
 QT. PROGETTO: 360,267
 DIST.PROG.: 0,000
 DIST.SUCC.: 7,229



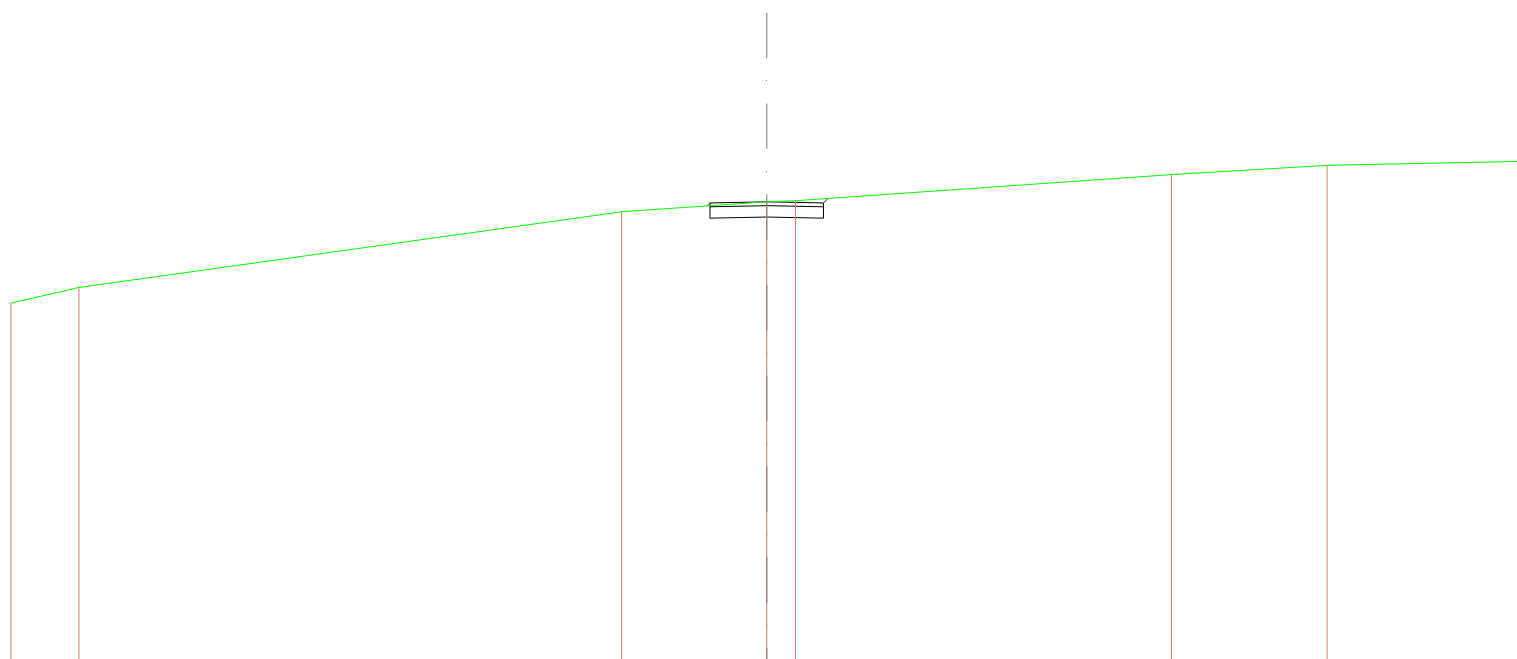
SCALA 1:200

QT.RIF. 348,137

QUOTE TERRENO	367,261	369,000	369,690	369,000	369,000	369,265	369,525	369,961	369,298	369,464	369,443
DIST.PARZIALI TERRENO	1,967	10,266	2,969	0,962	3,230	0,966	4,805	10,057	4,071	1,267	
QUOTE PROGETTO											
DIST.PARZIALI PROGETTO						360,212 360,237 360,637	360,967	360,637 360,237 360,423			
QUOTE FINITO						360,212 360,237	360,267	360,237 360,423			
DIST. PARZIALI FINITO						1,500	1,500				

SCAVI E BONIFICHE	
STERRO	1,226 m ²
RILEVATI	
RILEVATO	0,003 m ²
TERRENO VEGETALE	0,279 m
SOVRASTRUTTURA STRADALE	
STRATO DI USURA	3,000 m
CASSONETTO	3,000 m

SEZIONE N.: 2
 QT. PROGETTO: 360,264
 DIST.PROG.: 7,229
 DIST.PREC.: 7,229
 DIST.SUCC.: 5,618



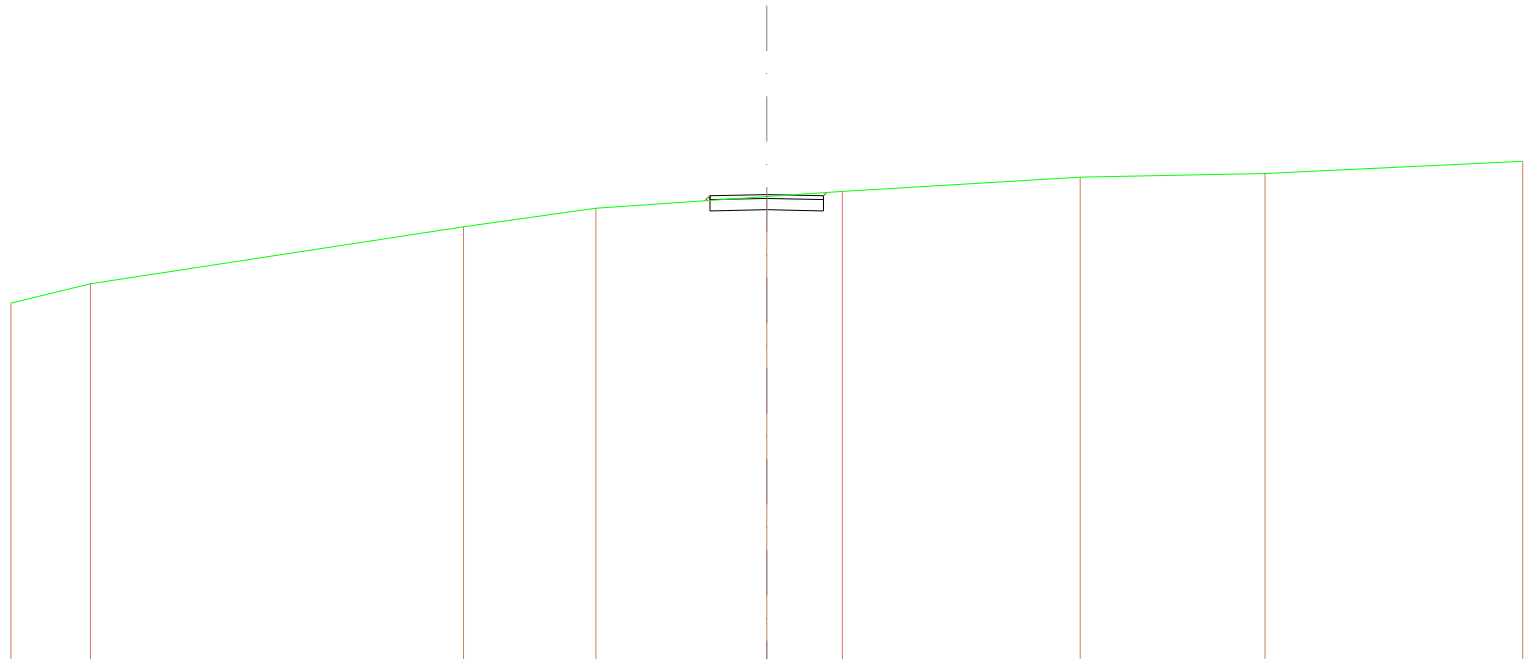
SCALA 1:200

QT.RIF. 348,059

QUOTE TERRENO	357,884	358,000	360,000	360,264	360,268	360,884	361,229	361,354
DIST.PARZIALI TERRENO	1,799	14,362	3,839	0,782	9,947	4,118	5,173	
QUOTE PROGETTO				360,189	360,264	360,354	360,224	360,353
DIST.PARZIALI PROGETTO				1,500	1,500			
QUOTE FINITO				360,189	360,264	360,224	360,353	
DIST. PARZIALI FINITO				1,500	1,500			

SCAVI E BONIFICHE	
STERRO	1,100 m ²
RILEVATI	
RILEVATO	0,008 m ²
TERRENO VEGETALE	0,312 m
SOVRASTRUTTURA STRADALE	
STRATO DI USURA	3,000 m
CASSONETTO	3,000 m

SEZIONE N.: 3
 QT. PROGETTO: 360,361
 DIST.PROG.: 12,846
 DIST.PREC.: 5,618
 DIST.SUCC.: 5,118



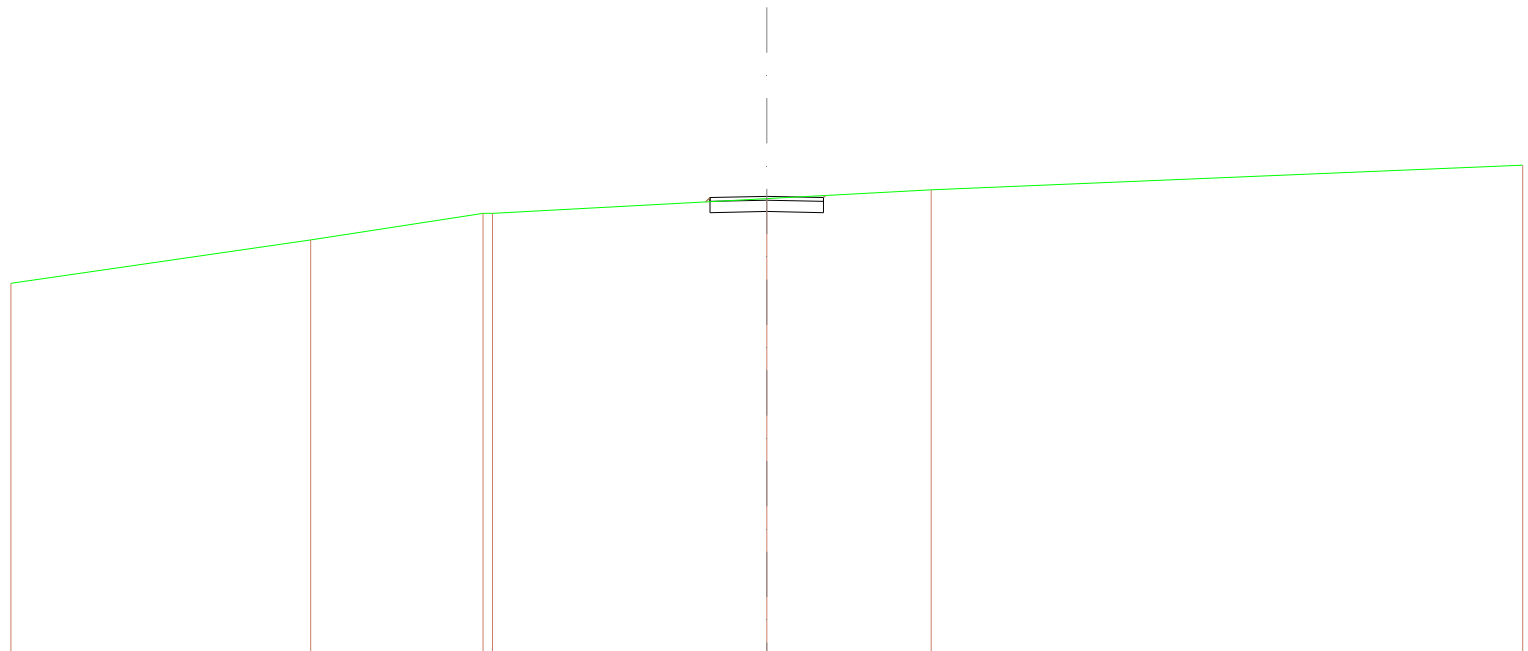
SCALA 1:200

QT.RIF. 347,965

QUOTE TERRENO										
DIST.PARZIALI TERRENO		2,108	9,870	3,801	4,621	1,999	6,294	4,882	6,815	
QUOTE PROGETTO										
DIST.PARZIALI PROGETTO						1,600	1,500			
QUOTE FINITO										
DIST. PARZIALI FINITO						1,600	1,500			

SCAVI E BONIFICHE	
STERRO	1,066 m ²
RILEVATI	
RILEVATO	0,006 m ²
TERRENO VEGETALE	0,240 m
SOVRASTRUTTURA STRADALE	
STRATO DI USURA	3,000 m
CASSONETTO	3,000 m

SEZIONE N.: 4
 QT. PROGETTO: 360,448
 DIST.PROG.: 17,965
 DIST.PREC.: 5,118
 DIST.SUCC.: 5,118



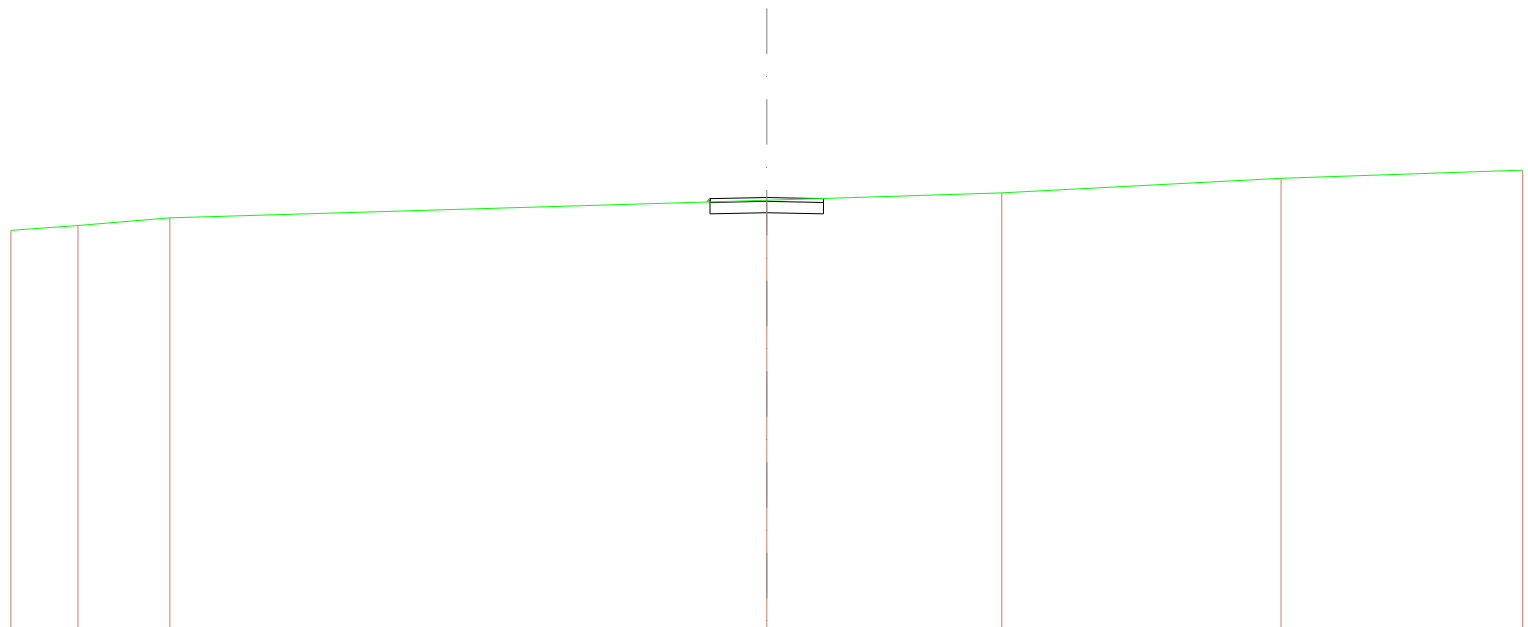
SCALA 1:200

QT.RIF. 348,311

QUOTE TERRENO	365,148	369,298	360,000 360,000	360,398	360,621	361,279
DIST.PARZIALI TERRENO	7,882	4,591	7,257	4,362	15,646	
QUOTE PROGETTO				360,302 360,318 360,418 360,046	360,018 360,318 360,418 360,471	
DIST.PARZIALI PROGETTO				1,500	1,500	
QUOTE FINITO				360,302 360,418	360,418 360,471	
DIST. PARZIALI FINITO				1,500	1,500	

SCAVI E BONIFICHE	
STERRO	1,037 m ²
RILEVATI	
RILEVATO	0,004 m ²
TERRENO VEGETALE	0,132 m
SOVRASTRUTTURA STRADALE	
STRATO DI USURA	3,000 m
CASSONETTO	3,000 m

SEZIONE N.: 5
 QT. PROGETTO: 360,536
 DIST.PROG.: 23,083
 DIST.PREC.: 5,118
 DIST.SUCC.: 18,517



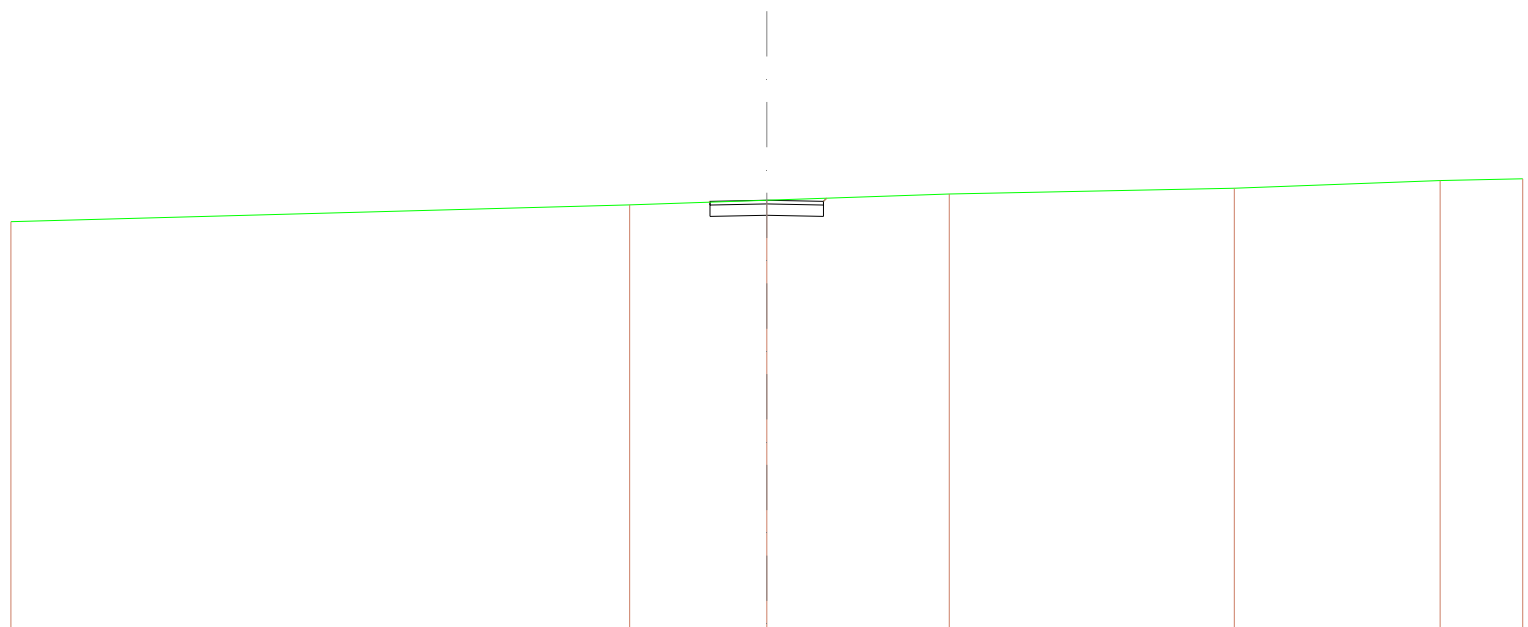
SCALA 1:200

QT.RIF. 349,064

QUOTE TERRENO		360,687	360,716	360,000		360,468	360,688	361,046	361,261
DIST.PARZIALI TERRENO		1,777	2,428	15,795		6,216	7,382	6,382	
QUOTE PROGETTO						360,419 360,426 360,506 360,513	360,128 360,426 360,506 360,513		
DIST.PARZIALI PROGETTO						1,500	1,500		
QUOTE FINITO						360,419 360,506	360,506 360,506 360,513		
DIST. PARZIALI FINITO						1,500	1,500		

SCAVI E BONIFICHE	
STERRO	1,248 m ²
RILEVATI	
RILEVATO	0,000 m ²
TERRENO VEGETALE	0,150 m
SOVRASTRUTTURA STRADALE	
STRATO DI USURA	3,000 m
CASSONETTO	3,000 m

SEZIONE N.: 6
 QT. PROGETTO: 360,853
 DIST.PROG.: 41,600
 DIST.PREC.: 18,517
 DIST.SUCC.: 8,400



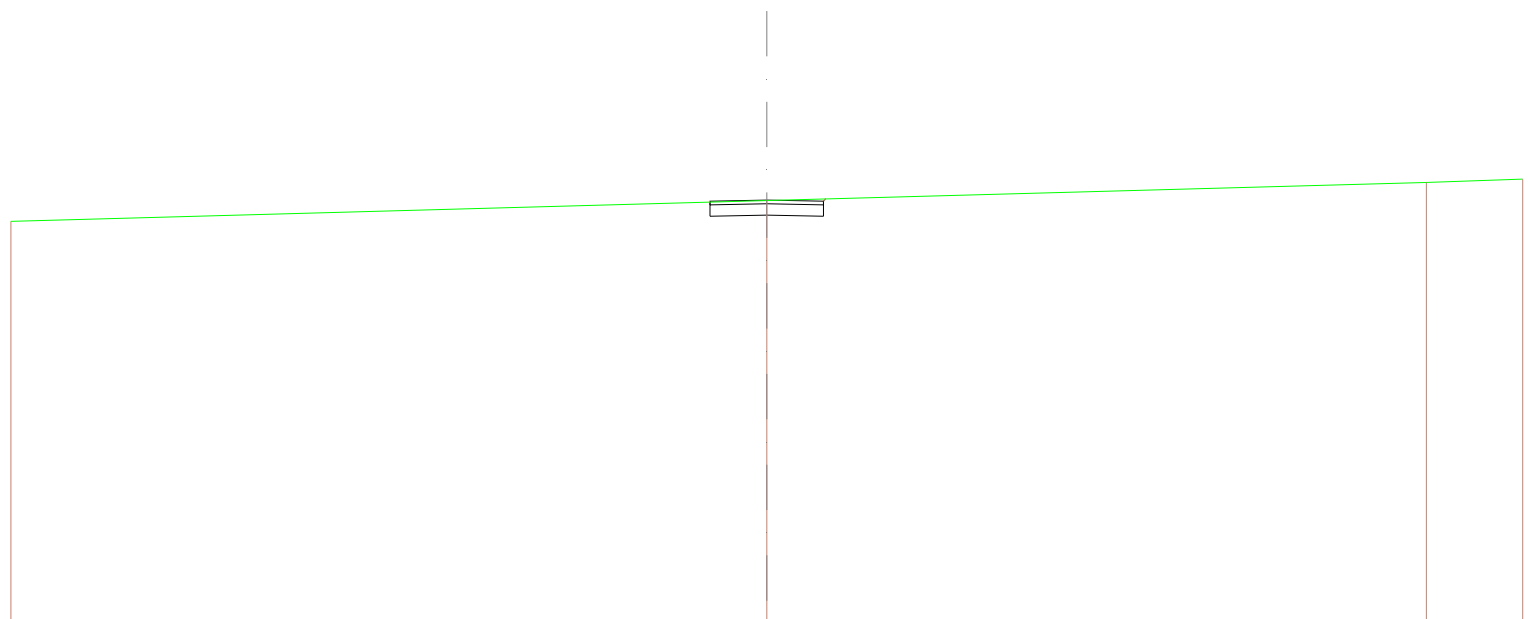
SCALA 1:200

QT.RIF. 349,452

QUOTE TERRENO	360,285	360,730	360,683	361,018	361,171	361,572	361,418
DIST.PARZIALI TERRENO	18,373	3,627	4,890	7,541	5,447	2,182	
QUOTE PROGETTO			360,602 360,723 360,623	360,423 360,723 360,507			
DIST.PARZIALI PROGETTO			1,500	1,500			
QUOTE FINITO			360,602 360,623	360,683 360,623 360,507			
DIST. PARZIALI FINITO			1,500	1,500			

SCAVI E BONIFICHE	
STERRO	1,210 m ²
RILEVATI	
RILEVATO	0,000 m ²
TERRENO VEGETALE	0,120 m
SOVRASTRUTTURA STRADALE	
STRATO DI USURA	3,000 m
CASSONETTO	3,000 m

SEZIONE N.: 7
 QT. PROGETTO: 360,867
 DIST.PROG.: 50,000
 DIST.PREC.: 8,400
 DIST.SUCC.: 25,000



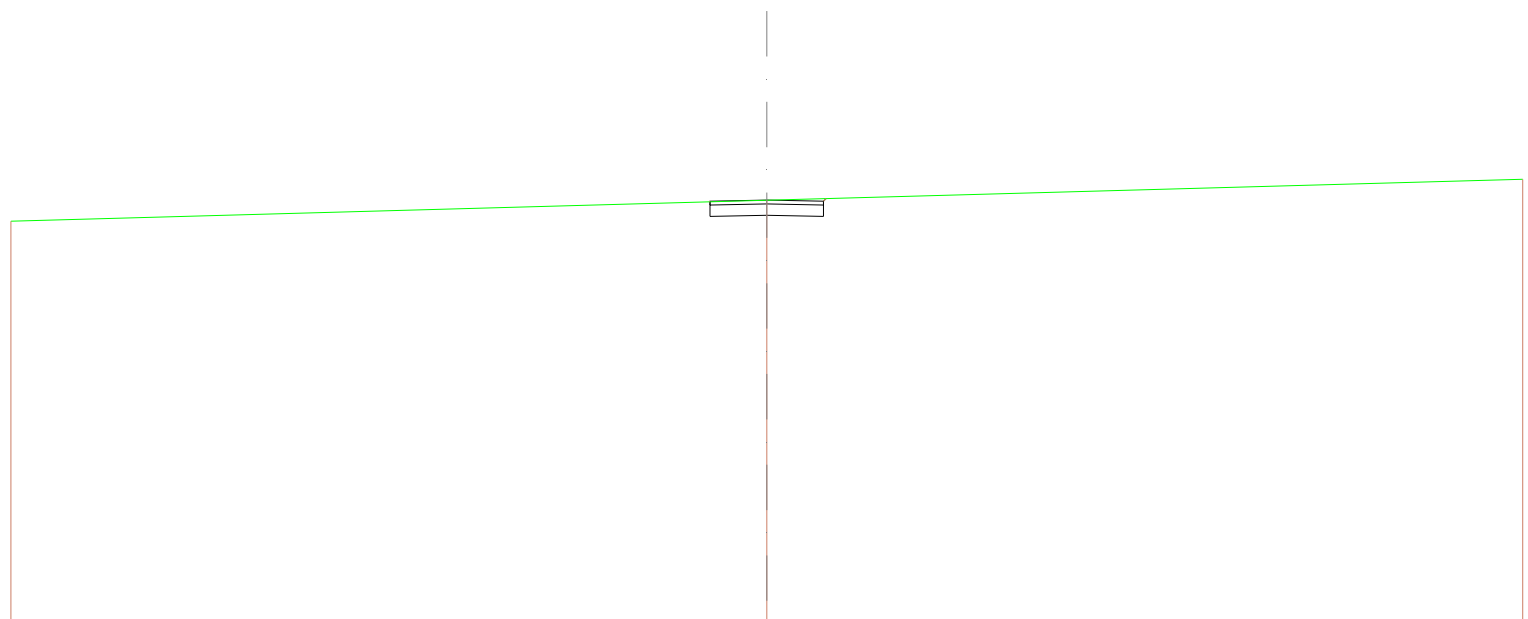
SCALA 1:200

QT.RIF. 349,460

QUOTE TERRENO	360,301	360,665	361,333	361,420
DIST.PARZIALI TERRENO	20,000	17,462	2,648	
QUOTE PROGETTO		360,812 360,757 360,657 360,607	360,437 360,737 360,637 360,587	
DIST.PARZIALI PROGETTO		1,600	1,500	
QUOTE FINITO		360,812 360,837	360,687 360,837 360,887	
DIST. PARZIALI FINITO		1,600	1,500	

SCAVI E BONIFICHE	
STERRO	1,235 m ²
RILEVATI	
RILEVATO	0,000 m ²
TERRENO VEGETALE	0,121 m
SOVRASTRUTTURA STRADALE	
STRATO DI USURA	3,000 m
CASSONETTO	3,000 m

SEZIONE N.: 8
 QT. PROGETTO: 360,906
 DIST.PROG.: 75,000
 DIST.PREC.: 25,000
 DIST.SUCC.: 25,000



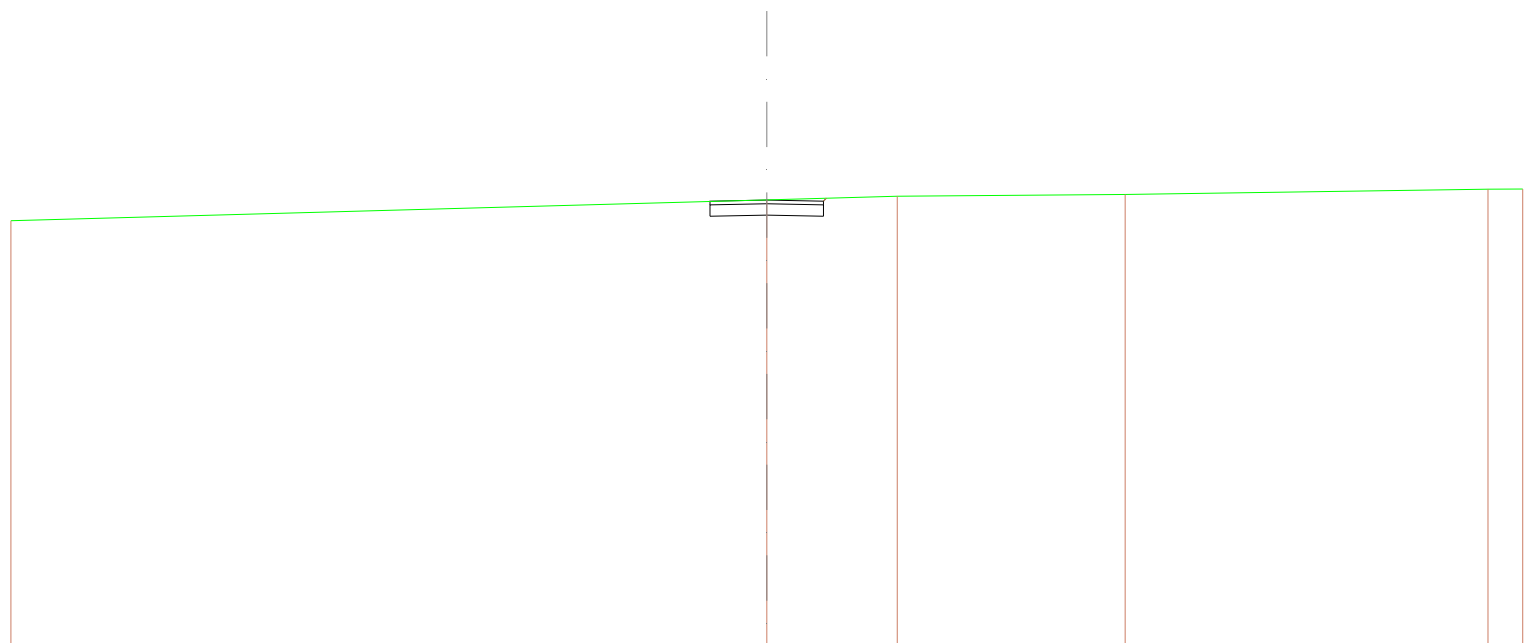
SCALA 1:200

QT.RIF. 349,502

QUOTE TERRENO	360,346	360,302	361,465
DIST.PARZIALI TERRENO	20,000	20,000	
QUOTE PROGETTO		360,690 360,776 360,478 360,506	360,478 360,776 360,346
DIST.PARZIALI PROGETTO		1,500	1,500
QUOTE FINITO		360,690 360,676	360,306 360,676 360,346
DIST. PARZIALI FINITO		1,500	1,500

SCAVI E BONIFICHE	
STERRO	1,259 m ²
RILEVATI	
TERRENO VEGETALE	0,121 m
SOVRASTRUTTURA STRADALE	
STRATO DI USURA	3,000 m
CASSONETTO	3,000 m

SEZIONE N.: 9
 QT. PROGETTO: 360,945
 DIST.PROG.: 100,000
 DIST.PREC.: 25,000
 DIST.SUCC.: 4,052



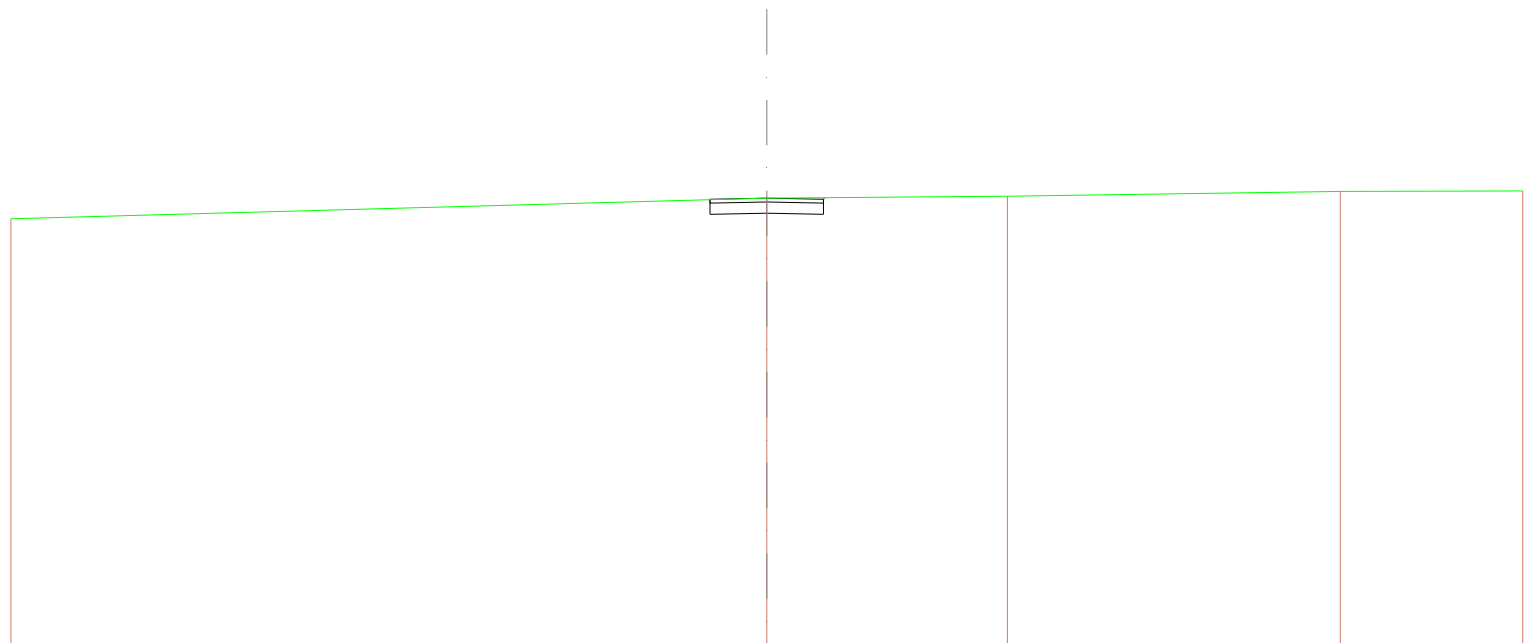
SCALA 1:200

QT.RIF. 349,115

QUOTE TERRENO		360,945		360,945	361,045		361,002		361,222	361,234
DIST.PARZIALI TERRENO			20,000		3,454		6,027		9,601	0,919
QUOTE PROGETTO					360,907 360,915 360,915	360,545			360,915 360,915 360,945	
DIST.PARZIALI PROGETTO					1,500	1,500				
QUOTE FINITO					360,907 360,915	360,945			360,915 360,915	360,945
DIST. PARZIALI FINITO					1,500	1,500				

SCAVI E BONIFICHE	
STERRO	1,224 m ²
RILEVATI	
TERRENO VEGETALE	0,076 m
SOVRASTRUTTURA STRADALE	
STRATO DI USURA	3,000 m
CASSONETTO	3,000 m

SEZIONE N.: 10
 QT. PROGETTO: 360,951
 DIST.PROG.: 104,052
 DIST.PREC.: 4,052
 DIST.SUCC.: 20,948



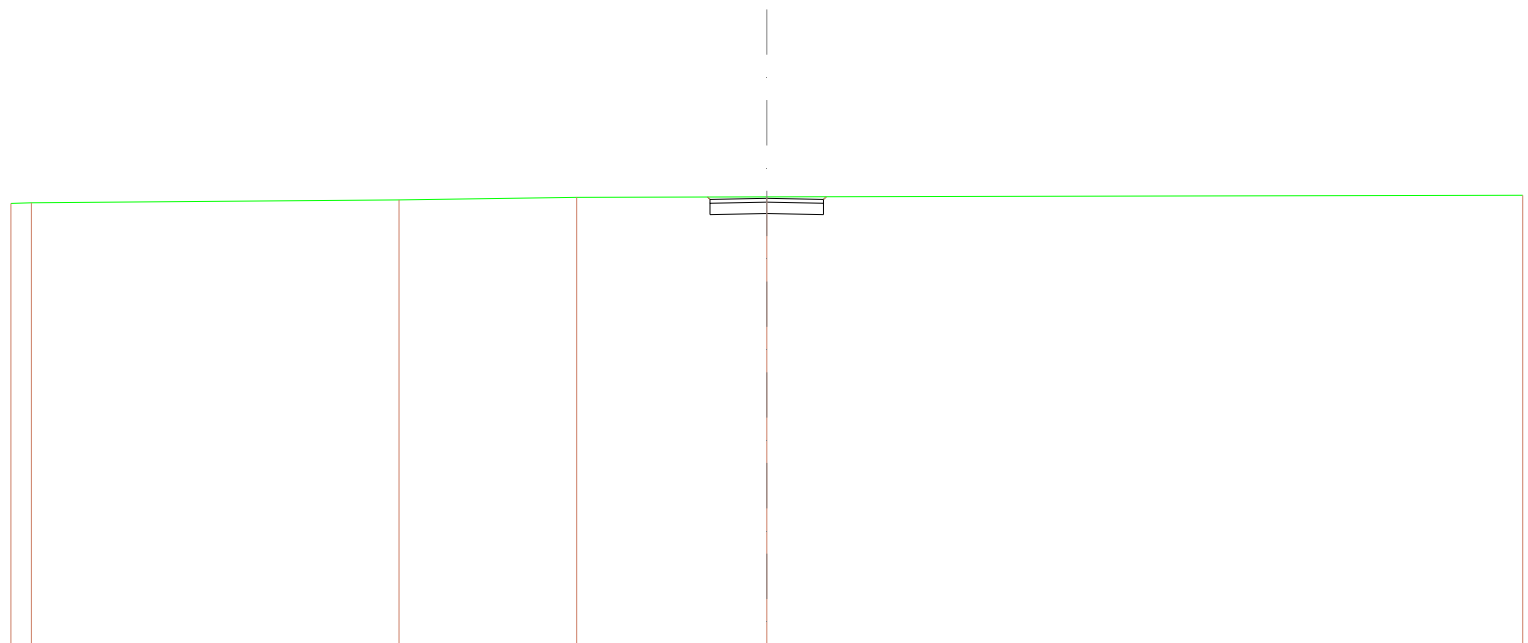
SCALA 1:200

QT.RIF. 349,072

QUOTE TERRENO	360,403	360,951	361,002	361,180	361,141
DIST.PARZIALI TERRENO	20,000	6,368	8,806	4,826	
QUOTE PROGETTO		360,910 360,127 360,021 360,051	360,021 360,021 360,051	360,021 360,021 360,051	
DIST.PARZIALI PROGETTO		1,500	1,500		
QUOTE FINITO		360,910 360,021	360,051	360,021 360,051	
DIST. PARZIALI FINITO		1,500	1,500		

SCAVI E BONIFICHE	
STERRO	1,362 m ²
RILEVATI	
TERRENO VEGETALE	0,191 m
SOVRASTRUTTURA STRADALE	
STRATO DI USURA	3,000 m
CASSONETTO	3,000 m

SEZIONE N.: 11
 QT. PROGETTO: 360,577
 DIST.PROG.: 125,000
 DIST.PREC.: 20,948
 DIST.SUCC.: 25,000




SCALA 1:200

QT.RIF. 348,703

QUOTE TERRENO		360,443 360,468		360,634		360,603		360,614		360,699
DIST.PARZIALI TERRENO		0,246	9,727		4,889		5,029		20,000	
QUOTE PROGETTO										
DIST.PARZIALI PROGETTO							360,611 360,647 360,647 360,647 360,177	1,600	1,500	360,147 360,547 360,516
QUOTE FINITO										
DIST. PARZIALI FINITO							360,611 360,647	1,600	360,577	360,547 360,516

SCAVI E BONIFICHE	
STERRO	1,292 m ²
RILEVATI	
TERRENO VEGETALE	0,127 m
SOVRASTRUTTURA STRADALE	
STRATO DI USURA	3,000 m
CASSONETTO	3,000 m

SEZIONE N.: 13
 QT. PROGETTO: 359,865
 DIST.PROG.: 164,764
 DIST.PREC.: 14,764
 DIST.SUCC.: 10,236



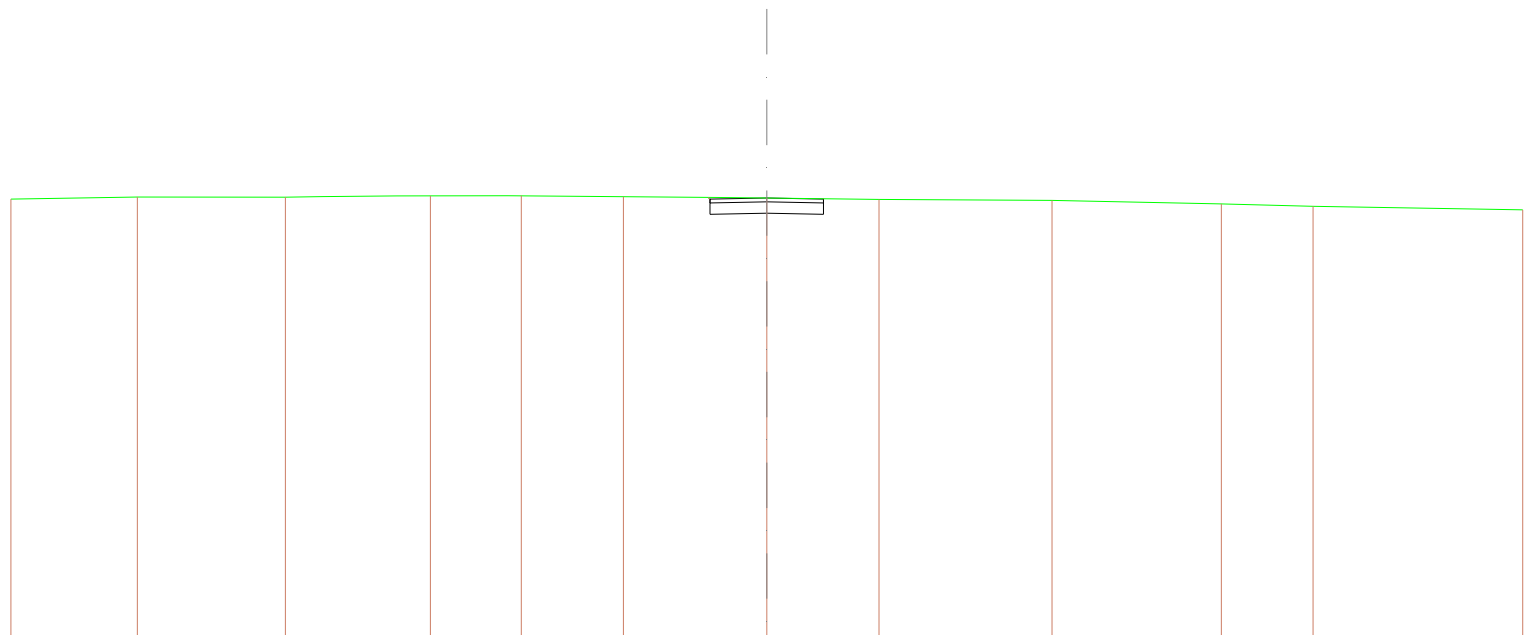
SCALA 1:200

QT.RIF. 347,978

QUOTE TERRENO	359,745	359,675	359,622	359,581	359,538	359,737	359,600	359,613
DIST.PARZIALI TERRENO	7,873	5,797	6,330	6,229	3,828	7,836	2,109	
QUOTE PROGETTO								
DIST.PARZIALI PROGETTO					1,500	1,500		
QUOTE FINITO								
DIST. PARZIALI FINITO					1,500	1,500		

SCAVI E BONIFICHE	
STERRO	1,240 m ²
RILEVATI	
TERRENO VEGETALE	0,076 m
SOVRASTRUTTURA STRADALE	
STRATO DI USURA	3,000 m
CASSONETTO	3,000 m

SEZIONE N.: 14
 QT. PROGETTO: 359,470
 DIST.PROG.: 175,000
 DIST.PREC.: 10,236
 DIST.SUCC.: 25,000




SCALA 1:200

QT.RIF. 347,587

QUOTE TERRENO	359,440	359,468	359,488	359,527	359,534	359,595	359,468	359,451	359,465	359,514	359,520	359,157
DIST.PARZIALI TERRENO	3,345	3,916	3,839	2,403	2,702	3,794	2,968	4,591	4,479	2,426	5,546	
QUOTE PROGETTO	<div style="display: flex; justify-content: space-around; align-items: center;"> <div style="text-align: center;"> $\begin{matrix} 359,483 \\ 359,440 \\ 359,340 \\ 359,440 \end{matrix}$ </div> <div style="text-align: center;"> $\begin{matrix} 359,070 \\ 359,040 \\ 359,340 \\ 359,440 \\ 359,460 \end{matrix}$ </div> </div>											
DIST.PARZIALI PROGETTO	<div style="display: flex; justify-content: space-around; align-items: center;"> <div style="text-align: center;"> $\begin{matrix} 1,800 \\ 1,500 \end{matrix}$ </div> <div style="text-align: center;"> $\begin{matrix} 1,500 \end{matrix}$ </div> </div>											
QUOTE FINITO	<div style="display: flex; justify-content: space-around; align-items: center;"> <div style="text-align: center;"> $\begin{matrix} 359,483 \\ 359,440 \end{matrix}$ </div> <div style="text-align: center;"> $\begin{matrix} 359,470 \\ 359,440 \\ 359,460 \end{matrix}$ </div> </div>											
DIST. PARZIALI FINITO	<div style="display: flex; justify-content: space-around; align-items: center;"> <div style="text-align: center;"> $\begin{matrix} 1,800 \\ 1,500 \end{matrix}$ </div> <div style="text-align: center;"> $\begin{matrix} 1,500 \end{matrix}$ </div> </div>											

SCAVI E BONIFICHE	
STERRO	1,242 m ²
RILEVATI	
TERRENO VEGETALE	0,082 m
SOVRASTRUTTURA STRADALE	
STRATO DI USURA	3,000 m
CASSONETTO	3,000 m

SEZIONE N.: 15
 QT. PROGETTO: 358,503
 DIST.PROG.: 200,000
 DIST.PREC.: 25,000
 DIST.SUCC.: 13,449



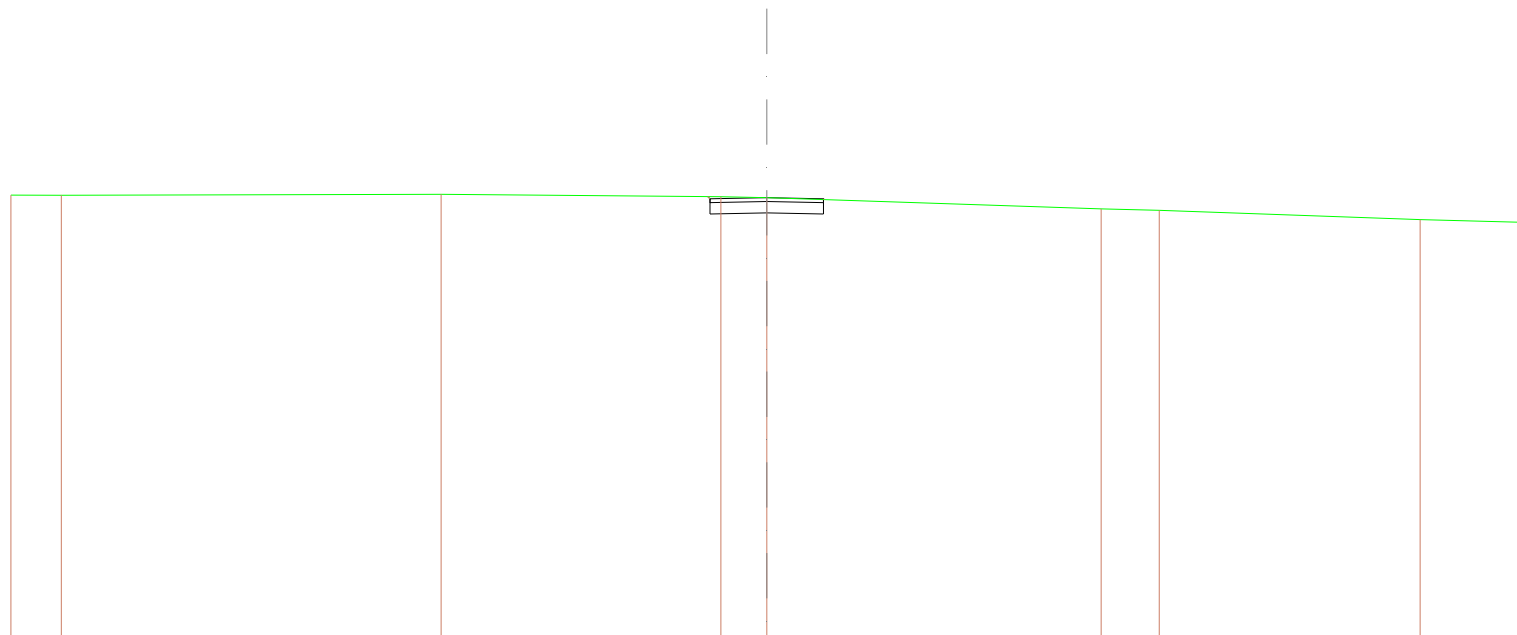
SCALA 1:200

QT.RIF. 346,629

QUOTE TERRENO	358,671	358,680	358,694	358,694	358,698	358,701	358,821	358,106
DIST.PARZIALI TERRENO	3,408	1,418	7,298	5,441	2,436	12,446	7,556	
QUOTE PROGETTO	358,625 358,473 358,373 358,103 358,373 358,473 358,473							
DIST.PARZIALI PROGETTO	1,500 1,500							
QUOTE FINITO	358,625 358,473 358,503 358,473 358,473							
DIST. PARZIALI FINITO	1,500 1,500							

SCAVI E BONIFICHE	
STERRO	1,234 m ²
RILEVATI	
RILEVATO	0,000 m ²
TERRENO VEGETALE	0,116 m
SOVRASTRUTTURA STRADALE	
STRATO DI USURA	3,000 m
CASSONETTO	3,000 m

SEZIONE N.: 16
 QT. PROGETTO: 357,983
 DIST.PROG.: 213,449
 DIST.PREC.: 13,449
 DIST.SUCC.: 11,551



SCALA 1:200

QT.RIF. 346,303

QUOTE TERRENO	358,083	358,045	358,074	358,011	357,983	357,985	357,949	357,901	357,833
DIST.PARZIALI TERRENO	1,336	10,047	7,405	1,213	8,850	1,538	6,905	2,712	
QUOTE PROGETTO				358,014	357,983	357,983	357,983	357,983	357,982
DIST.PARZIALI PROGETTO				1,500	1,500				
QUOTE FINITO				358,014	357,983	357,983	357,983	357,982	
DIST. PARZIALI FINITO				1,500	1,500				

SCAVI E BONIFICHE	
STERRO	1,377 m ²
RILEVATI	
TERRENO VEGETALE	0,194 m
SOVRASTRUTTURA STRADALE	
STRATO DI USURA	3,000 m
CASSONETTO	3,000 m

SEZIONE N.: 17
 QT. PROGETTO: 356,979
 DIST.PROG.: 225,000
 DIST.PREC.: 11,551
 DIST.SUCC.: 25,000



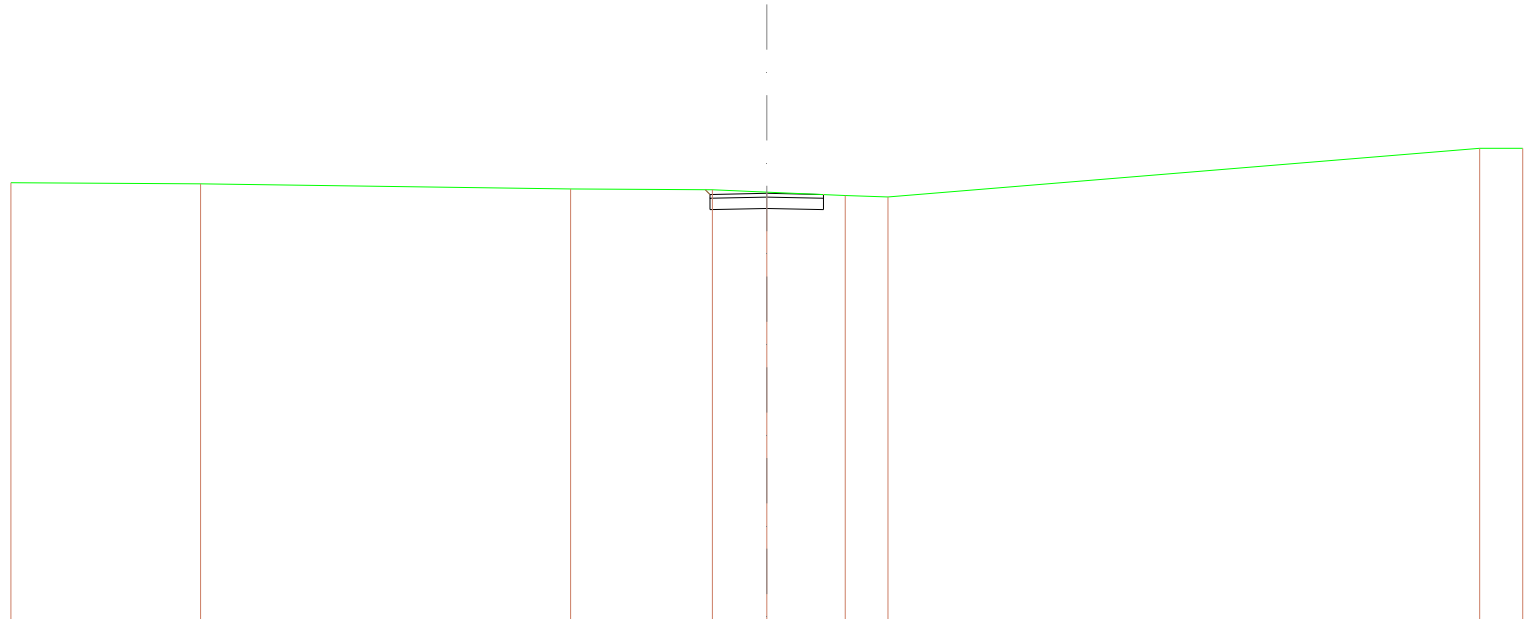
SCALA 1:200

QT.RIF. 345,130

QUOTE TERRENO	357,239	357,238	357,239	357,232	357,228	357,203	357,093	357,081	357,021	356,681	356,558	356,400
DIST.PARZIALI TERRENO	4,076	1,542	2,049	3,188	2,117	2,904	2,961	1,142	11,386	4,061	4,523	
QUOTE PROGETTO								357,096	356,549	356,549	356,549	356,549
DIST.PARZIALI PROGETTO								1,500	1,500			
QUOTE FINITO								357,096	356,549	356,549	356,549	356,549
DIST. PARZIALI FINITO								1,500	1,500			

SCAVI E BONIFICHE	
STERRO	1,352 m ²
RILEVATI	
TERRENO VEGETALE	0,182 m
SOVRASTRUTTURA STRADALE	
STRATO DI USURA	3,000 m
CASSONETTO	3,000 m

SEZIONE N.: 18
 QT. PROGETTO: 354,806
 DIST.PROG.: 250,000
 DIST.PREC.: 25,000
 DIST.SUCC.: 2,426



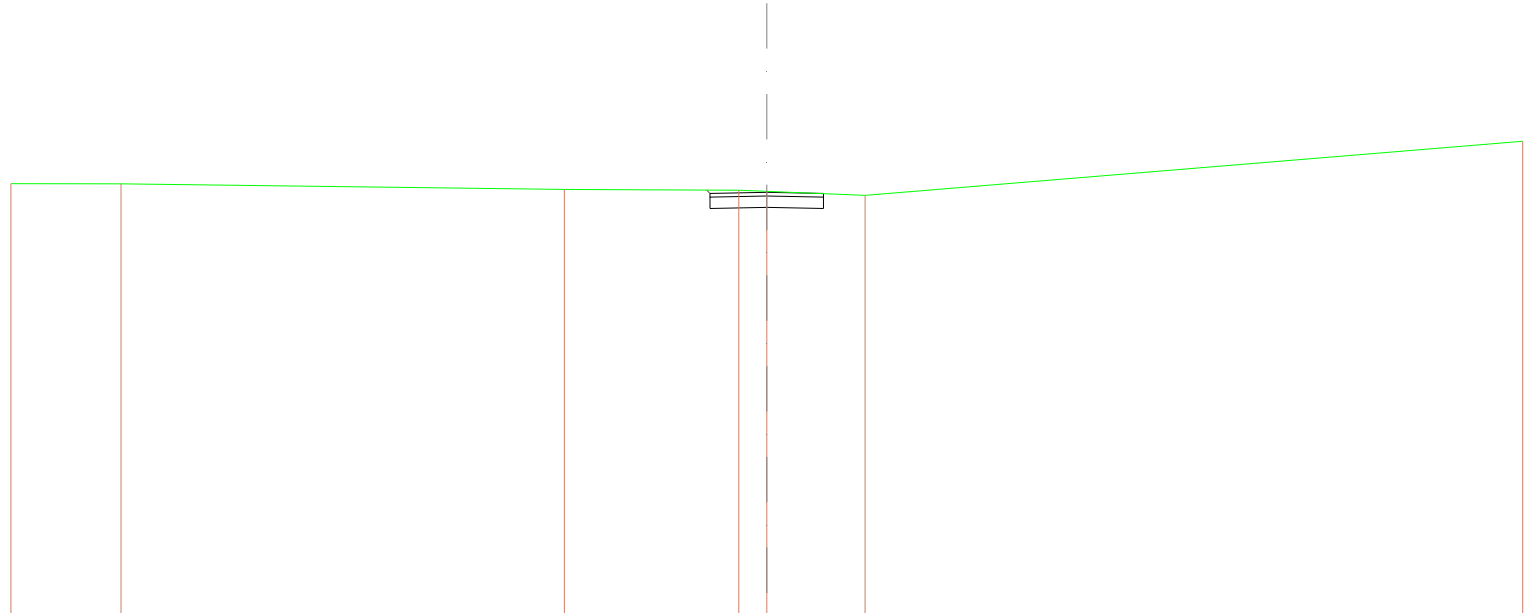
SCALA 1:200

QT.RIF. 343,488

QUOTE TERRENO	355,008	355,057	354,921	354,901	354,940	354,749	354,713	355,000	355,000
DIST.PARZIALI TERRENO	5,019	9,791	3,751	1,439	2,077	1,131	15,854	1,138	
QUOTE PROGETTO				354,902	354,778	354,406	354,378	354,778	354,774
DIST.PARZIALI PROGETTO				1,500	1,500				
QUOTE FINITO				354,778	354,606	354,778	354,774		
DIST. PARZIALI FINITO				1,500	1,500				

SCAVI E BONIFICHE	
STERRO	1,305 m ²
RILEVATI	
TERRENO VEGETALE	0,135 m
SOVRASTRUTTURA STRADALE	
STRATO DI USURA	3,000 m
CASSONETTO	3,000 m

SEZIONE N.: 19
 QT. PROGETTO: 354,595
 DIST.PROG.: 252,426
 DIST.PREC.: 2,426
 DIST.SUCC.: 5,612



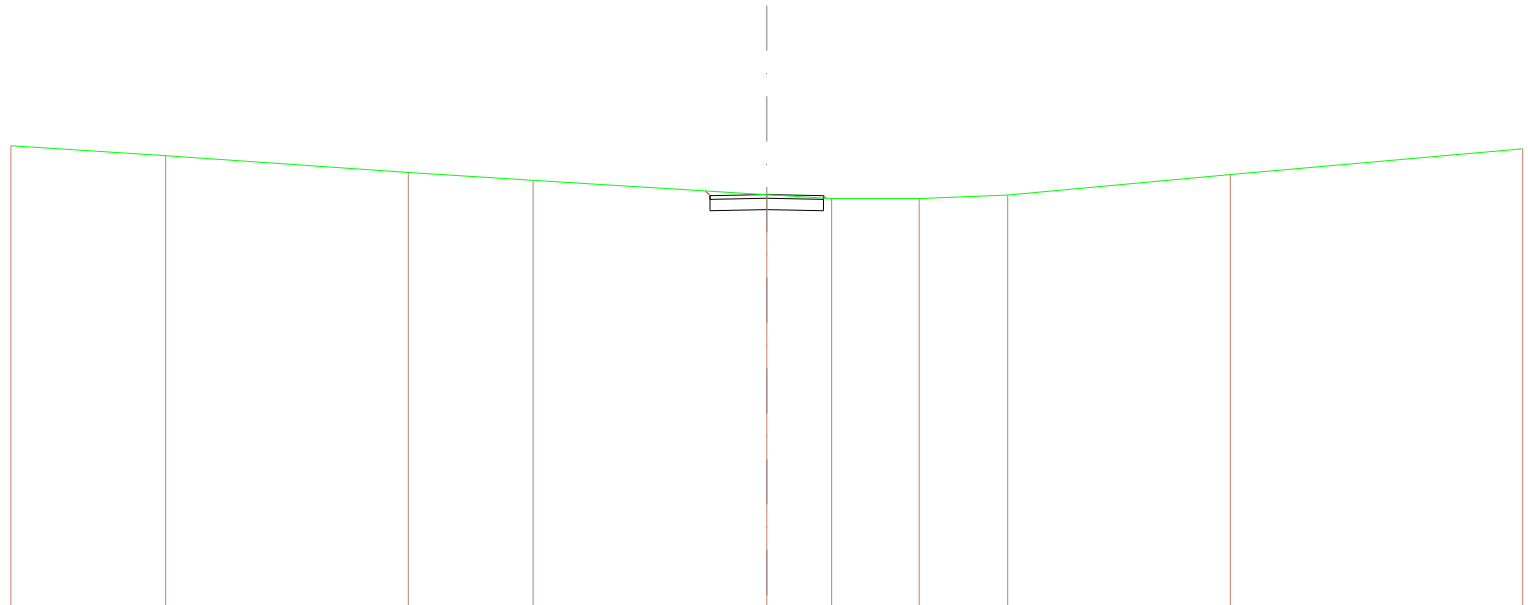
SCALA 1:200

QT.RIF. 343,354

QUOTE TERRENO	354,623	354,618	354,611	354,608	354,616	354,612	355,643
DIST.PARZIALI TERRENO	2,915	11,728	4,617	0,799	2,599	17,401	
QUOTE PROGETTO				354,602 354,605 354,605	354,605 354,185	354,185 354,605 354,605	
DIST.PARZIALI PROGETTO				1,800	1,500		
QUOTE FINITO				354,602 354,605	354,605	354,605 354,605	
DIST. PARZIALI FINITO				1,800	1,500		

SCAVI E BONIFICHE	
STERRO	1,234 m ²
RILEVATI	
RILEVATO	0,002 m ²
TERRENO VEGETALE	0,271 m
SOVRASTRUTTURA STRADALE	
STRATO DI USURA	3,000 m
CASSONETTO	3,000 m


SEZIONE N.: 20
 QT. PROGETTO: 354,108
 DIST.PROG.: 258,038
 DIST.PREC.: 5,612
 DIST.SUCC.: 1,238



SCALA 1:200

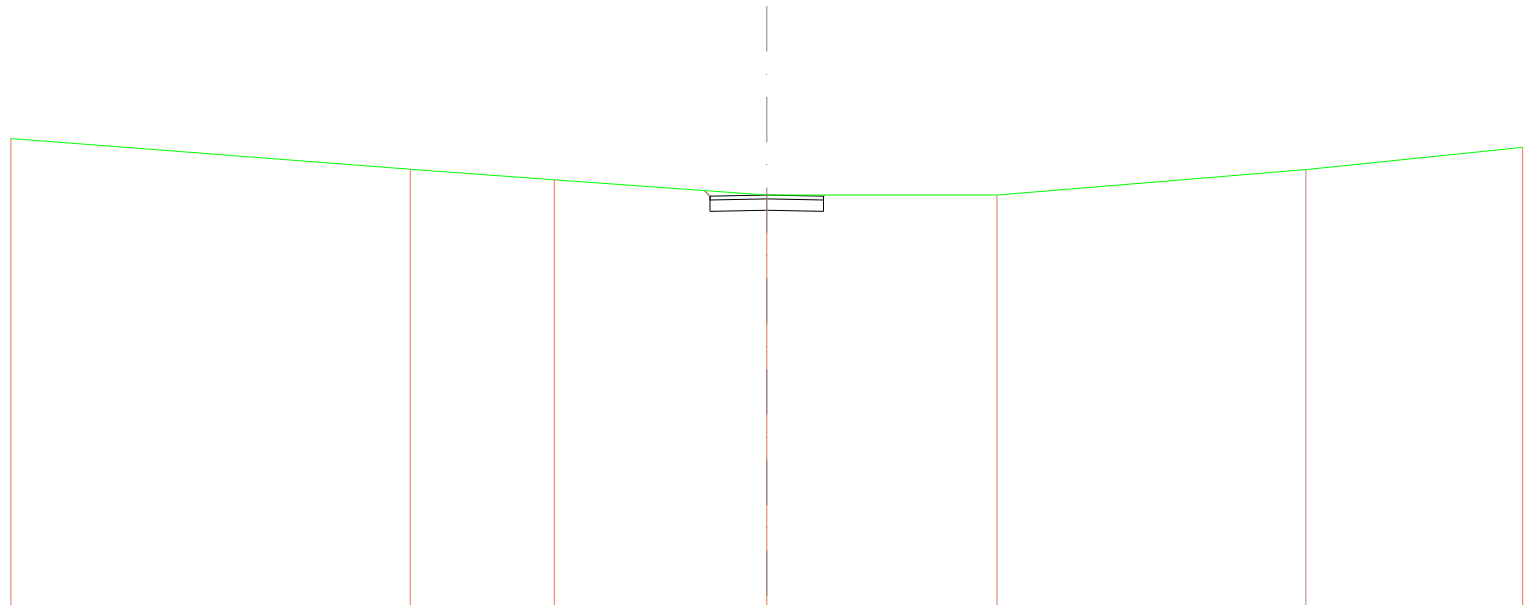
QT.RIF. 343,137

QUOTE TERRENO	355,397	355,133	354,891	354,481	354,100	354,000	354,000	354,095	354,098	355,317
DIST.PARZIALI TERRENO	4,097	6,421	3,299	6,188	1,715	2,318	2,343	5,889	7,735	
QUOTE PROGETTO										
DIST.PARZIALI PROGETTO										
QUOTE FINITO										
DIST. PARZIALI FINITO										



SCAVI E BONIFICHE	
STERRO	1,336 m ²
RILEVATI	
TERRENO VEGETALE	0,252 m
SOVRASTRUTTURA STRADALE	
STRATO DI USURA	3,000 m
CASSONETTO	3,000 m

SEZIONE N.: 21
 QT. PROGETTO: 354,000
 DIST.PROG.: 259,276
 DIST.PREC.: 1,238
 DIST.SUCC.: 4,374



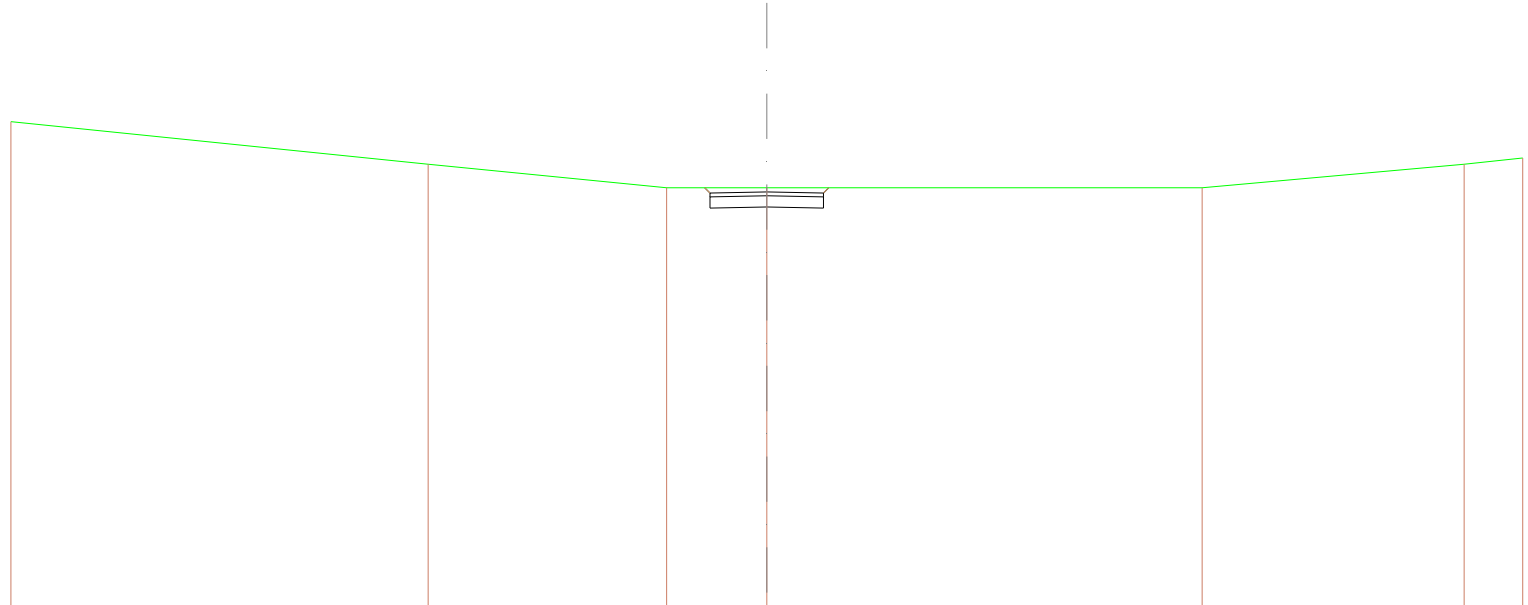
SCALA 1:200

QT.RIF. 342,833

QUOTE TERRENO	355,487	354,682	354,402	354,000	354,000	354,673	355,288
DIST.PARZIALI TERRENO	10,689	3,806	5,623	6,082	6,171	5,738	
QUOTE PROGETTO				354,116 353,970 353,970	354,000 353,970 353,970	354,000 353,970 353,970	
DIST.PARZIALI PROGETTO				1,500	1,500		
QUOTE FINITO				354,116 353,970	354,000 353,970	354,000 353,970	
DIST. PARZIALI FINITO				1,500	1,500		

SCAVI E BONIFICHE	
STERRO	1,599 m ²
RILEVATI	
TERRENO VEGETALE	0,400 m
SOVRASTRUTTURA STRADALE	
STRATO DI USURA	3,000 m
CASSONETTO	3,000 m

SEZIONE N.: 22
 QT. PROGETTO: 353,889
 DIST.PROG.: 263,651
 DIST.PREC.: 4,374
 DIST.SUCC.: 11,349



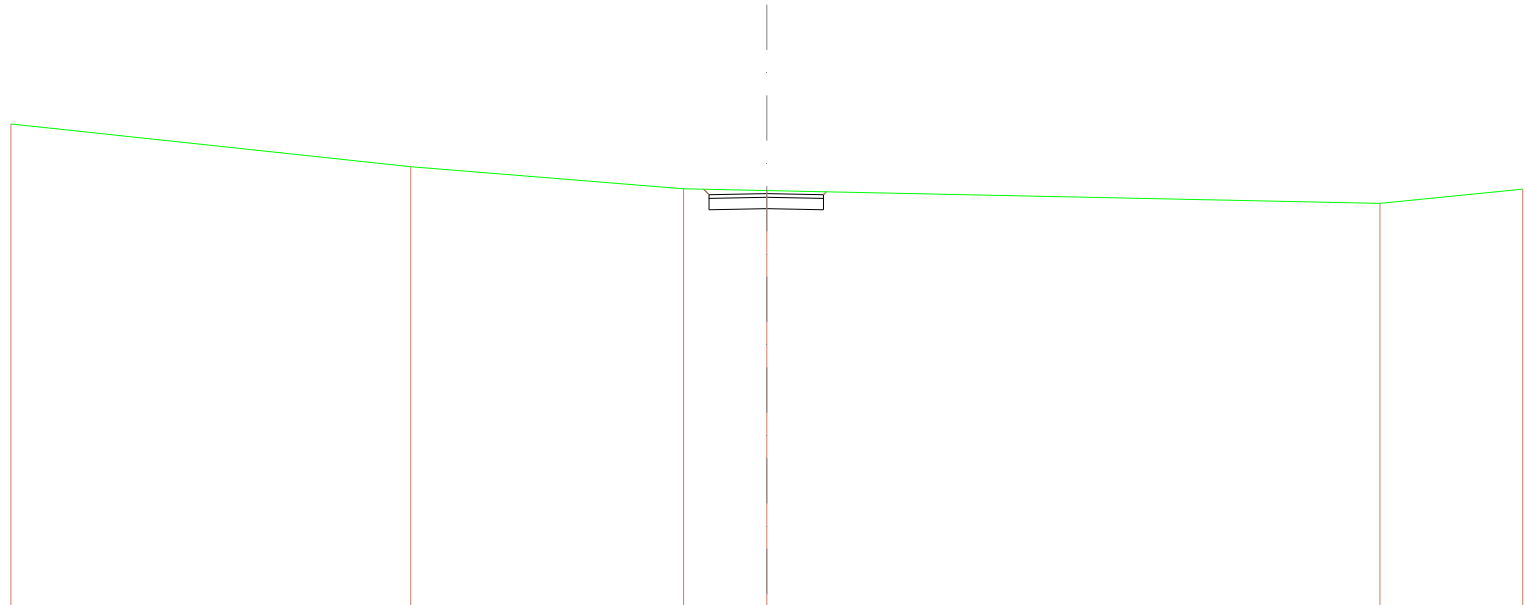
SCALA 1:200

QT.RIF. 342,903

QUOTE TERRENO	355,747	354,622	354,000	354,000	354,000	354,000	354,020	354,798
DIST.PARZIALI TERRENO	11,042	6,307	2,651	11,520	6,981	1,549		
QUOTE PROGETTO				354,000	353,889	353,459	354,000	
DIST.PARZIALI PROGETTO				1,500	1,500			
QUOTE FINITO				354,000	353,889	353,459	354,000	
DIST. PARZIALI FINITO				1,500	1,500			

SCAVI E BONIFICHE	
STERRO	1,514 m ²
RILEVATI	
TERRENO VEGETALE	0,316 m
SOVRASTRUTTURA STRADALE	
STRATO DI USURA	3,025 m
CASSONETTO	3,025 m

SEZIONE N.: 24
 QT. PROGETTO: 353,300
 DIST.PROG.: 286,770
 DIST.PREC.: 11,770
 DIST.SUCC.: 3,374




SCALA 1:200

QT.RIF. 342,304

QUOTE TERRENO	355,138	354,010	353,427	353,361	353,040	353,419
DIST.PARZIALI TERRENO	10,578	7,220	2,202	16,222	3,778	
QUOTE PROGETTO			352,416 352,448 353,289	352,900	352,670 353,270 353,347	
DIST.PARZIALI PROGETTO			1,625	1,500		
QUOTE FINITO			352,416 352,289	353,300	353,270 353,347	
DIST. PARZIALI FINITO			1,625	1,500		

SCAVI E BONIFICHE	
STERRO	6,512 m ²
RILEVATI	
RILEVATO	0,023 m ²
TERRENO VEGETALE	1,501 m
SOVRASTRUTTURA STRADALE	
STRATO DI USURA	9,950 m
CASSONETTO	9,950 m

SEZIONE N.: 25
 QT. PROGETTO: 353,300
 DIST.PROG.: 290,144
 DIST.PREC.: 3,374
 DIST.SUCC.: 9,856



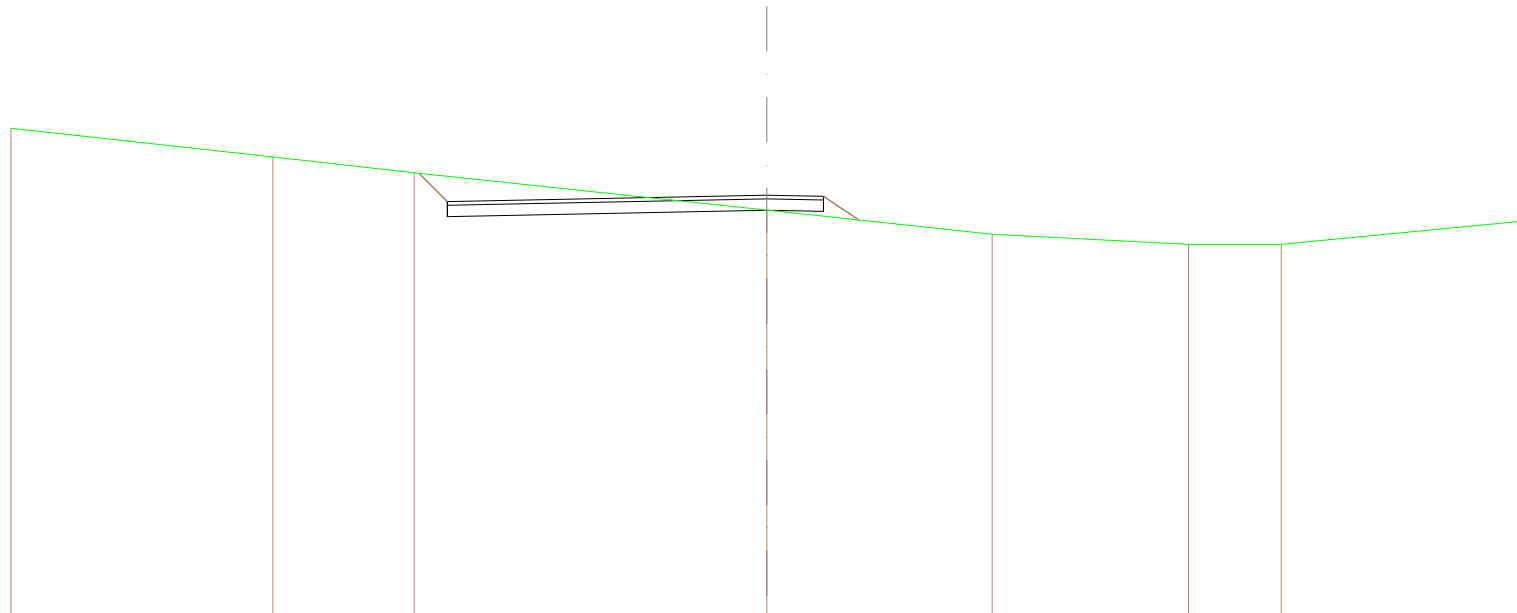
SCALA 1:200

QT.RIF. 342,517

QUOTE TERRENO		355,104		353,698	353,461	353,183	353,034		352,764		353,228
DIST.PARZIALI TERRENO			14,566		2,109	3,326	1,851		13,356		4,792
QUOTE PROGETTO											
DIST.PARZIALI PROGETTO			0,000		8,450		1,500				
QUOTE FINITO											
DIST. PARZIALI FINITO			0,000		8,450		1,500				

SCAVI E BONIFICHE	
STERRO	4,775 m ²
RILEVATI	
RILEVATO	0,340 m ²
TERRENO VEGETALE	2,186 m
SOVRASTRUTTURA STRADALE	
STRATO DI USURA	9,950 m
CASSONETTO	9,950 m

SEZIONE N.: 26
 QT. PROGETTO: 353,300
 DIST.PROG.: 300,000
 DIST.PREC.: 9,856
 DIST.SUCC.: 8,947



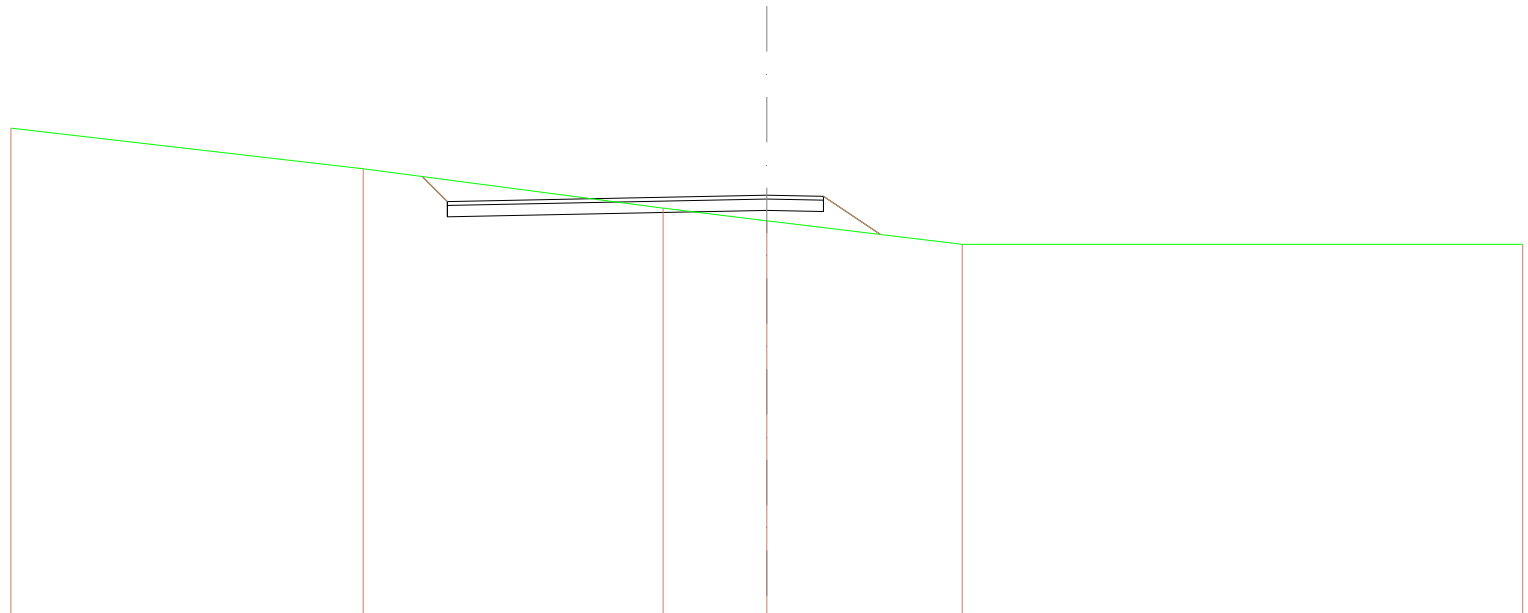
SCALA 1:200

QT.RIF. 342,136

QUOTE TERRENO	355,071	354,313	353,091	352,004	352,264	352,000	352,000	352,614
DIST.PARZIALI TERRENO	6,933	3,739	9,328	5,995	5,193	2,454	6,388	
QUOTE PROGETTO			353,877 352,721 353,051 353,151	352,000	352,870 353,170 353,270	352,642		
DIST.PARZIALI PROGETTO			0,746	6,450	1,500	0,941		
QUOTE FINITO			353,877 353,151	353,300	353,270	352,642		
DIST. PARZIALI FINITO			0,746	6,450	1,500	0,941		

SCAVI E BONIFICHE	
STERRO	3,336 m ²
RILEVATI	
RILEVATO	1,421 m ²
TERRENO VEGETALE	2,757 m
SOVRASTRUTTURA STRADALE	
STRATO DI USURA	9,950 m
CASSONETTO	9,950 m

SEZIONE N.: 27
 QT. PROGETTO: 353,300
 DIST.PROG.: 308,947
 DIST.PREC.: 8,947



SCALA 1:200

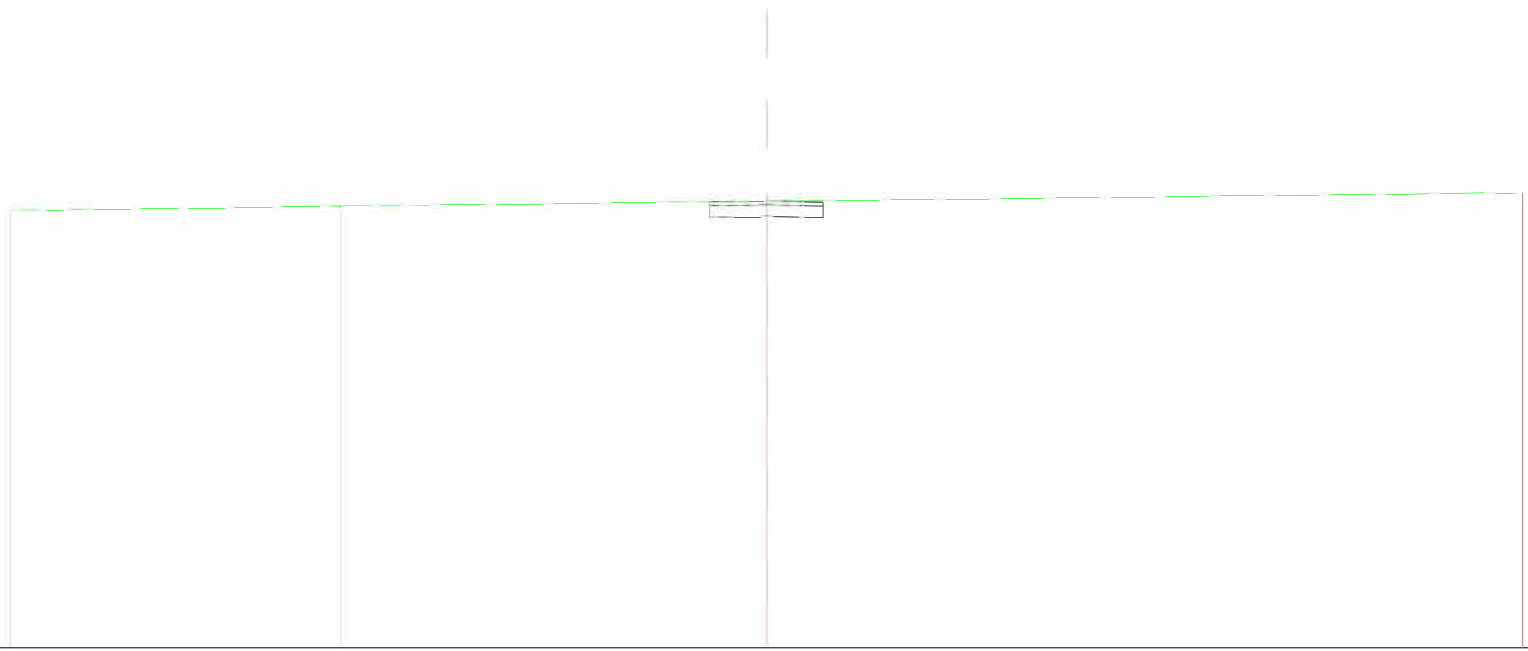
QT.RIF. 342,137

QUOTE TERRENO		355,075		354,000		352,598		352,525		352,000		352,000		
DIST.PARZIALI TERRENO			9,324		7,884		2,748		5,170		14,830			
QUOTE PROGETTO					353,794	352,731	353,051	353,151		352,000	352,870	353,170	353,270	352,261
DIST.PARZIALI PROGETTO					0,088		8,450		1,500		1,513			
QUOTE FINITO					353,794	353,151			353,300	353,270	352,261			
DIST. PARZIALI FINITO					0,088		8,450		1,500		1,513			

ASSE 2

SCAVI E BONIFICHE	
STERRO	1,247 m ²
RILEVATI	
TERRENO VEGETALE	0,086 m
SOVRASTRUTTURA STRADALE	
STRATO DI USURA	3,000 m
CASSONETTO	3,000 m

SEZIONE N.: 1
 QT. PROGETTO: 402,538
 DIST.PROG.: 0,000
 DIST.SUCC.: 25,000



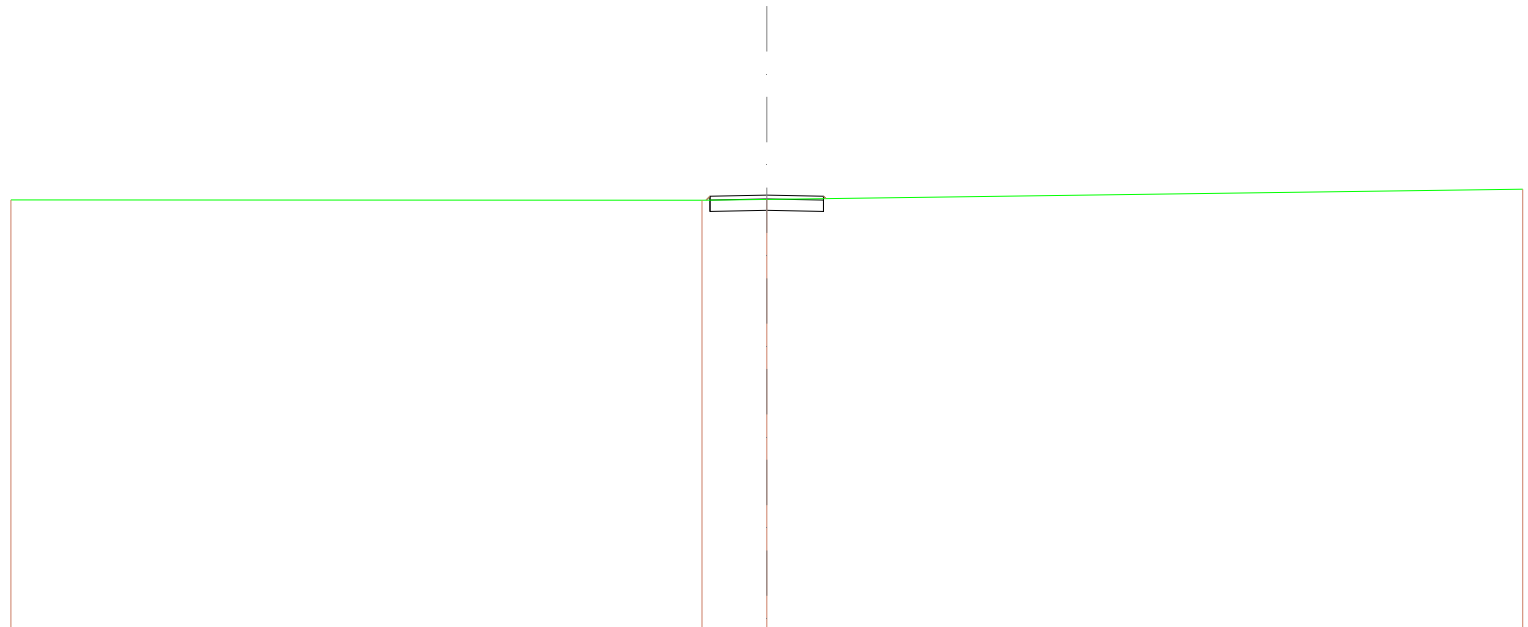
SCALA 1:200

QT.RIF. 390,740

QUOTE TERRENO	402.291	402.410	402.538	402.772
DIST.PARZIALI TERRENO	8,726	11,274	20,000	
QUOTE PROGETTO			402.521 402.108 402.508 402.538 402.138	402.108 402.408 402.508 402.536
DIST.PARZIALI PROGETTO			1,500	1,500
QUOTE FINITO			402.521 402.508	402.508 402.536
DIST. PARZIALI FINITO			1,500	1,500

SCAVI E BONIFICHE	
STERRO	0,906 m ²
RILEVATI	
RILEVATO	0,007 m ²
TERRENO VEGETALE	0,233 m
SOVRASTRUTTURA STRADALE	
STRATO DI USURA	3,000 m
CASSONETTO	3,000 m

SEZIONE N.: 2
 QT. PROGETTO: 403,008
 DIST.PROG.: 25,000
 DIST.PREC.: 25,000
 DIST.SUCC.: 5,188



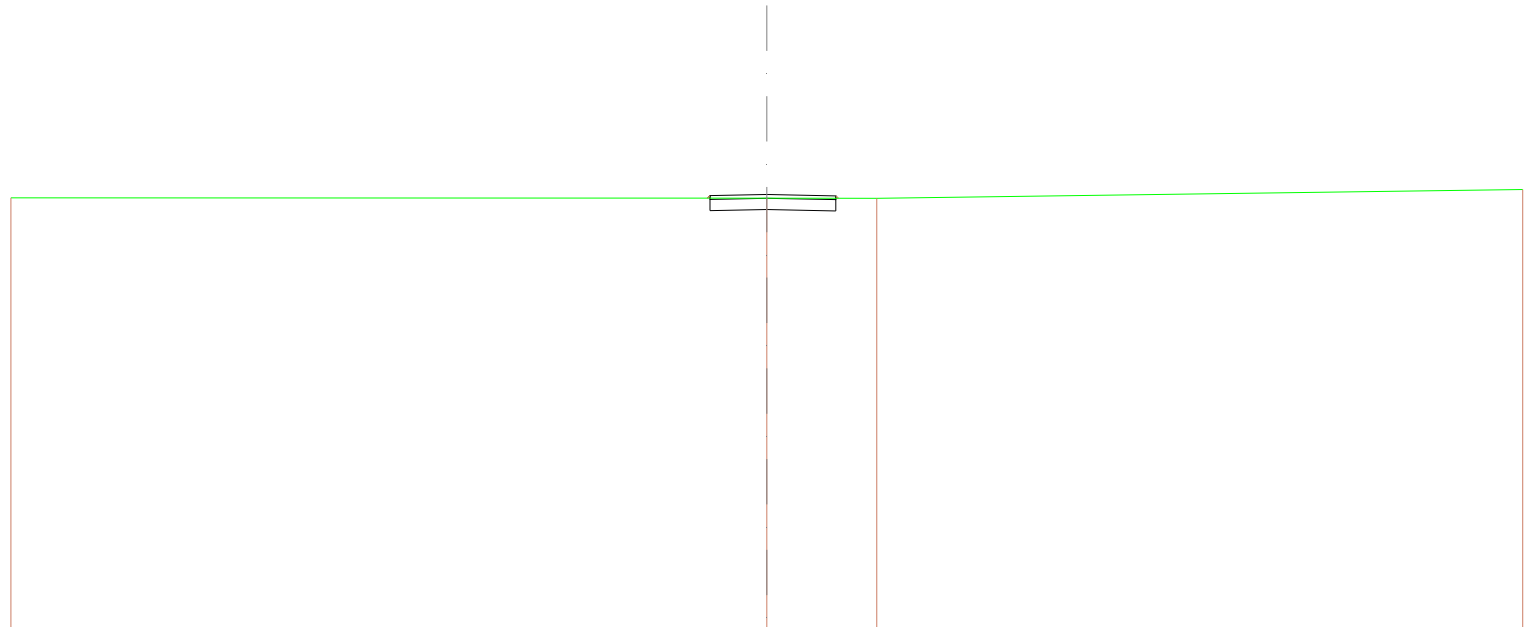
SCALA 1:200

QT.RIF. 391,473

QUOTE TERRENO	402,882	402,874	402,864	403,167
DIST.PARZIALI TERRENO	18,287	1,713	20,000	
QUOTE PROGETTO		402,878 402,878 402,878 402,868	402,878 402,878 402,816	
DIST.PARZIALI PROGETTO		1,500	1,500	
QUOTE FINITO		402,878 402,878	403,008	402,878 402,816
DIST. PARZIALI FINITO		1,500	1,500	

SCAVI E BONIFICHE	
STERRO	1,055 m ²
RILEVATI	
RILEVATO	0,004 m ²
TERRENO VEGETALE	0,187 m
SOVRASTRUTTURA STRADALE	
STRATO DI USURA	3,325 m
CASSONETTO	3,325 m

SEZIONE N.: 3
 QT. PROGETTO: 403,105
 DIST.PROG.: 30,188
 DIST.PREC.: 5,188
 DIST.SUCC.: 0,626




SCALA 1:200

QT.RIF. 391,552

QUOTE TERRENO	403,014	403,006	403,006	403,236
DIST.PARZIALI TERRENO	20,000	2,910	17,080	
QUOTE PROGETTO		403,007 402,976 403,076	402,705 402,969 402,969 403,006	
DIST.PARZIALI PROGETTO		1,800	1,825	
QUOTE FINITO		403,007 402,976	403,105 403,099 402,906	
DIST. PARZIALI FINITO		1,800	1,825	

SCAVI E BONIFICHE	
STERRO	2,763 m ²
RILEVATI	
RILEVATO	0,001 m ²
TERRENO VEGETALE	0,170 m
SOVRASTRUTTURA STRADALE	
STRATO DI USURA	7,427 m
CASSONETTO	7,427 m

SEZIONE N.: 4
 QT. PROGETTO: 403,106
 DIST.PROG.: 30,814
 DIST.PREC.: 0,626
 DIST.SUCC.: 7,956




SCALA 1:200

QT.RIF. 391,515

QUOTE TERRENO	403,080	403,022	403,021	403,243
DIST.PARZIALI TERRENO	20,000	3,467	16,538	
QUOTE PROGETTO		403,023 403,076 403,078 403,706	403,987 403,987 403,055	
DIST.PARZIALI PROGETTO		1,500	5,927	
QUOTE FINITO		403,025 403,076 403,106	403,987 403,956	
DIST. PARZIALI FINITO		1,500	5,927	

SCAVI E BONIFICHE	
STERRO	5,161 m ²
RILEVATI	
TERRENO VEGETALE	0,582 m
SOVRASTRUTTURA STRADALE	
STRATO DI USURA	8,804 m
CASSONETTO	8,804 m

SEZIONE N.: 5
 QT. PROGETTO: 403,106
 DIST.PROG.: 38,770
 DIST.PREC.: 7,956
 DIST.SUCC.: 1,135



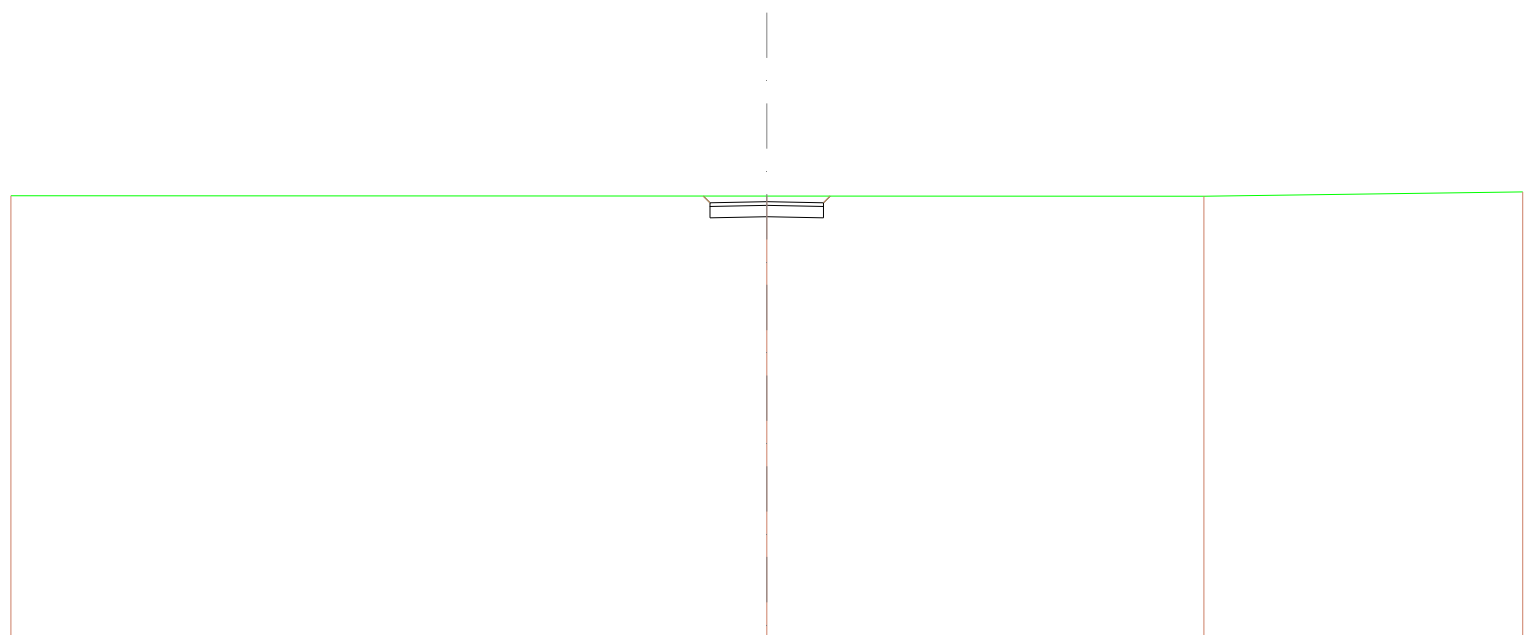
SCALA 1:200

QT.RIF. 391,253

QUOTE TERRENO	403,228	403,226	403,221	403,246
DIST.PARZIALI TERRENO	20,000	10,556	9,444	
QUOTE PROGETTO		403,226 403,078 403,078 403,106	402,990 403,221 403,221	
DIST.PARZIALI PROGETTO		1,500	7,304	
QUOTE FINITO		403,226 403,078 403,106	402,990 403,222	
DIST. PARZIALI FINITO		1,500	7,304	

SCAVI E BONIFICHE	
STERRO	1,721 m ²
RILEVATI	
TERRENO VEGETALE	0,503 m
SOVRASTRUTTURA STRADALE	
STRATO DI USURA	3,000 m
CASSONETTO	3,000 m

SEZIONE N.: 6
 QT. PROGETTO: 403,106
 DIST.PROG.: 39,904
 DIST.PREC.: 1,135
 DIST.SUCC.: 7,723




SCALA 1:200

QT.RIF. 391,319

QUOTE TERRENO	403,282	403,284	403,248	403,361
DIST.PARZIALI TERRENO	20,000	11,587	8,433	
QUOTE PROGETTO		402,706	402,706	403,253
DIST.PARZIALI PROGETTO		1,500	1,500	
QUOTE FINITO		403,106	403,106	403,253
DIST. PARZIALI FINITO		1,500	1,500	

SCAVI E BONIFICHE	
STERRO	1,458 m ²
RILEVATI	
TERRENO VEGETALE	0,276 m
SOVRASTRUTTURA STRADALE	
STRATO DI USURA	3,000 m
CASSONETTO	3,000 m

SEZIONE N.: 7
 QT. PROGETTO: 403,384
 DIST.PROG.: 47,627
 DIST.PREC.: 7,723
 DIST.SUCC.: 2,384




SCALA 1:200

QT.RIF. 391,508

QUOTE TERRENO	403,469	403,461	403,444	403,482
DIST.PARZIALI TERRENO	20,000	18,448	1,552	
QUOTE PROGETTO				
DIST.PARZIALI PROGETTO		1,500	1,500	
QUOTE FINITO				
DIST. PARZIALI FINITO		1,500	1,500	

SCAVI E BONIFICHE	
STERRO	1,378 m ²
RILEVATI	
TERRENO VEGETALE	0,206 m
SOVRASTRUTTURA STRADALE	
STRATO DI USURA	3,000 m
CASSONETTO	3,000 m

SEZIONE N.: 8
 QT. PROGETTO: 403,469
 DIST.PROG.: 50,011
 DIST.PREC.: 2,384
 DIST.SUCC.: 2,384




SCALA 1:200

QT.RIF. 391,610

QUOTE TERRENO	403,861	403,812	403,448	403,462
DIST.PARZIALI TERRENO	20,000	16,587	1,413	
QUOTE PROGETTO		403,617 403,620 403,459	403,089	403,039 403,459 403,506
DIST.PARZIALI PROGETTO		1,500	1,500	
QUOTE FINITO		403,617 403,659	403,469	403,439 403,506
DIST. PARZIALI FINITO		1,500	1,500	

SCAVI E BONIFICHE	
STERRO	1,297 m ²
RILEVATI	
TERRENO VEGETALE	0,132 m
SOVRASTRUTTURA STRADALE	
STRATO DI USURA	3,000 m
CASSONETTO	3,000 m

SEZIONE N.: 9
 QT. PROGETTO: 403,555
 DIST.PROG.: 52,395
 DIST.PREC.: 2,384
 DIST.SUCC.: 10,389




SCALA 1:200

QT.RIF. 391,712

QUOTE TERRENO	403,700	403,872	403,402	403,402
DIST.PARZIALI TERRENO	20,000	18,887	1,313	
QUOTE PROGETTO		403,682 403,125 403,625	403,185	403,125 403,625 403,682
DIST.PARZIALI PROGETTO		1,500	1,500	
QUOTE FINITO		403,682 403,625	403,685	403,625 403,682
DIST. PARZIALI FINITO		1,500	1,500	

SCAVI E BONIFICHE	
STERRO	0,946 m ²
RILEVATI	
RILEVATO	0,005 m ²
TERRENO VEGETALE	0,198 m
SOVRASTRUTTURA STRADALE	
STRATO DI USURA	3,000 m
CASSONETTO	3,000 m

SEZIONE N.: 10
 QT. PROGETTO: 403,928
 DIST.PROG.: 62,784
 DIST.PREC.: 10,389
 DIST.SUCC.: 12,216




SCALA 1:200

QT.RIF. 392,327

QUOTE TERRENO	403,867	403,828	403,700
DIST.PARZIALI TERRENO	20,000	20,000	
QUOTE PROGETTO		403,828 403,828 403,789 403,868	403,428 403,789 403,868 403,816
DIST.PARZIALI PROGETTO		1,500	1,500
QUOTE FINITO		403,838 403,896	403,828 403,898 403,816
DIST. PARZIALI FINITO		1,500	1,500

SCAVI E BONIFICHE	
STERRO	1,401 m ²
RILEVATI	
TERRENO VEGETALE	0,226 m
SOVRASTRUTTURA STRADALE	
STRATO DI USURA	3,000 m
CASSONETTO	3,000 m

SEZIONE N.: 11
 QT. PROGETTO: 403,950
 DIST.PROG.: 75,000
 DIST.PREC.: 12,216
 DIST.SUCC.: 25,000




SCALA 1:200

QT.RIF. 392,060

QUOTE TERRENO	404,000	404,000	404,000
DIST.PARZIALI TERRENO	20,000	20,000	
QUOTE PROGETTO		403,950	403,950
DIST.PARZIALI PROGETTO		1,500	1,500
QUOTE FINITO		403,950	403,950
DIST. PARZIALI FINITO		1,500	1,500

SCAVI E BONIFICHE	
STERRO	1,261 m ²
RILEVATI	
TERRENO VEGETALE	0,099 m
SOVRASTRUTTURA STRADALE	
STRATO DI USURA	3,000 m
CASSONETTO	3,000 m

SEZIONE N.: 12
 QT. PROGETTO: 403,995
 DIST.PROG.: 100,000
 DIST.PREC.: 25,000
 DIST.SUCC.: 2,751




SCALA 1:200

QT.RIF. 392,156

QUOTE TERRENO	404,000	404,000	404,000	404,147
DIST.PARZIALI TERRENO	20,000	5,218	14,782	
QUOTE PROGETTO				
DIST.PARZIALI PROGETTO		1,500	1,500	
QUOTE FINITO				
DIST. PARZIALI FINITO		1,500	1,500	

SCAVI E BONIFICHE	
STERRO	1,261 m ²
RILEVATI	
TERRENO VEGETALE	0,109 m
SOVRASTRUTTURA STRADALE	
STRATO DI USURA	3,000 m
CASSONETTO	3,000 m

SEZIONE N.: 13
 QT. PROGETTO: 404,000
 DIST.PROG.: 102,751
 DIST.PREC.: 2,751
 DIST.SUCC.: 22,249



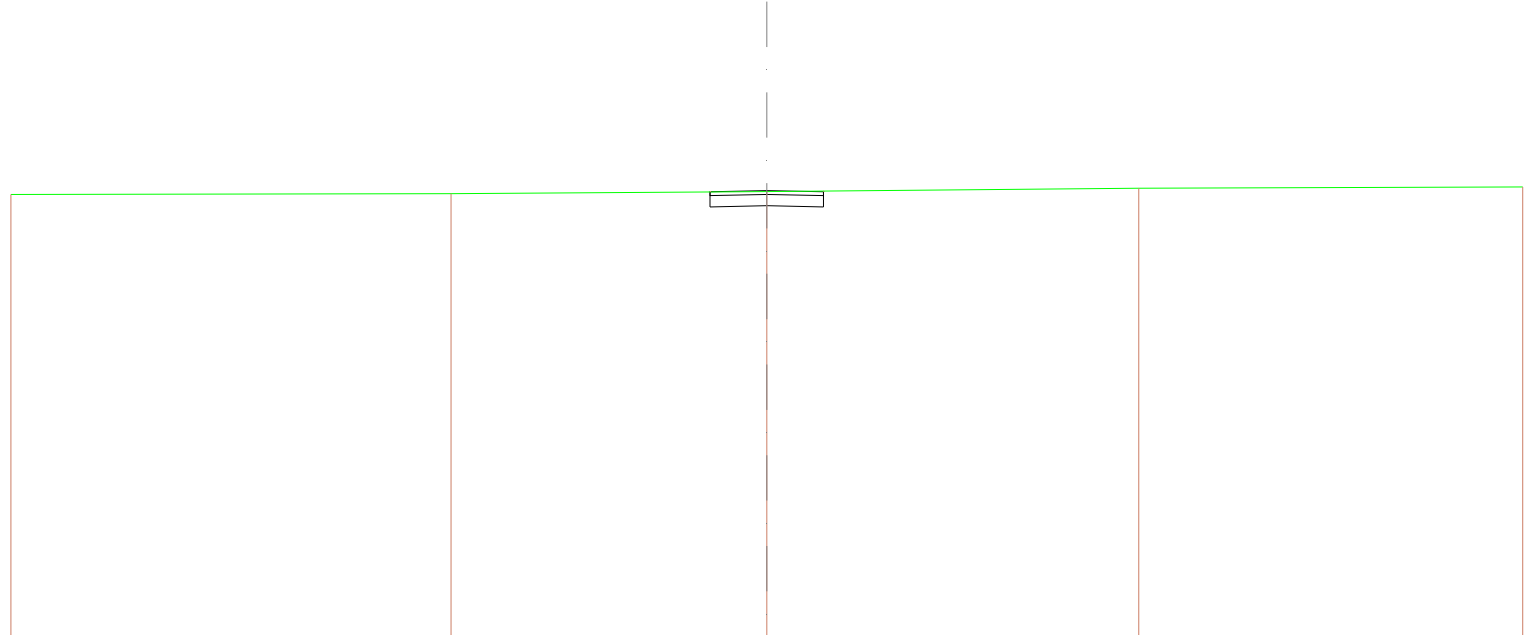
SCALA 1:200

QT.RIF. 392,180

QUOTE TERRENO	404,000	404,002	404,105	404,180
DIST.PARZIALI TERRENO	20,000	11,949	8,061	
QUOTE PROGETTO		404,002 403,570 403,570	403,500 403,570 404,016	
DIST.PARZIALI PROGETTO		1,500	1,500	
QUOTE FINITO		404,002 403,570	404,000 403,570 404,016	
DIST. PARZIALI FINITO		1,500	1,500	

SCAVI E BONIFICHE	
STERRO	1,174 m ²
RILEVATI	
TERRENO VEGETALE	0,034 m
SOVRASTRUTTURA STRADALE	
STRATO DI USURA	3,000 m
CASSONETTO	3,000 m

SEZIONE N.: 14
 QT. PROGETTO: 404,418
 DIST.PROG.: 125,000
 DIST.PREC.: 22,249
 DIST.SUCC.: 25,000




SCALA 1:200

QT.RIF. 392,551

QUOTE TERRENO	404,316	404,337	404,364	404,482	404,515
DIST.PARZIALI TERRENO	11,648	8,362	9,843	10,157	
QUOTE PROGETTO			404,363 404,368 404,369 404,369 404,018	404,368 404,298 404,368 404,407	
DIST.PARZIALI PROGETTO			1,500	1,500	
QUOTE FINITO			404,363 404,368 404,418	404,368 404,407	
DIST. PARZIALI FINITO			1,500	1,500	

SCAVI E BONIFICHE	
STERRO	1,121 m ²
RILEVATI	
RILEVATO	0,000 m ²
TERRENO VEGETALE	0,029 m
SOVRASTRUTTURA STRADALE	
STRATO DI USURA	3,000 m
CASSONETTO	3,000 m

SEZIONE N.: 15
 QT. PROGETTO: 404,888
 DIST.PROG.: 150,000
 DIST.PREC.: 25,000
 DIST.SUCC.: 25,000



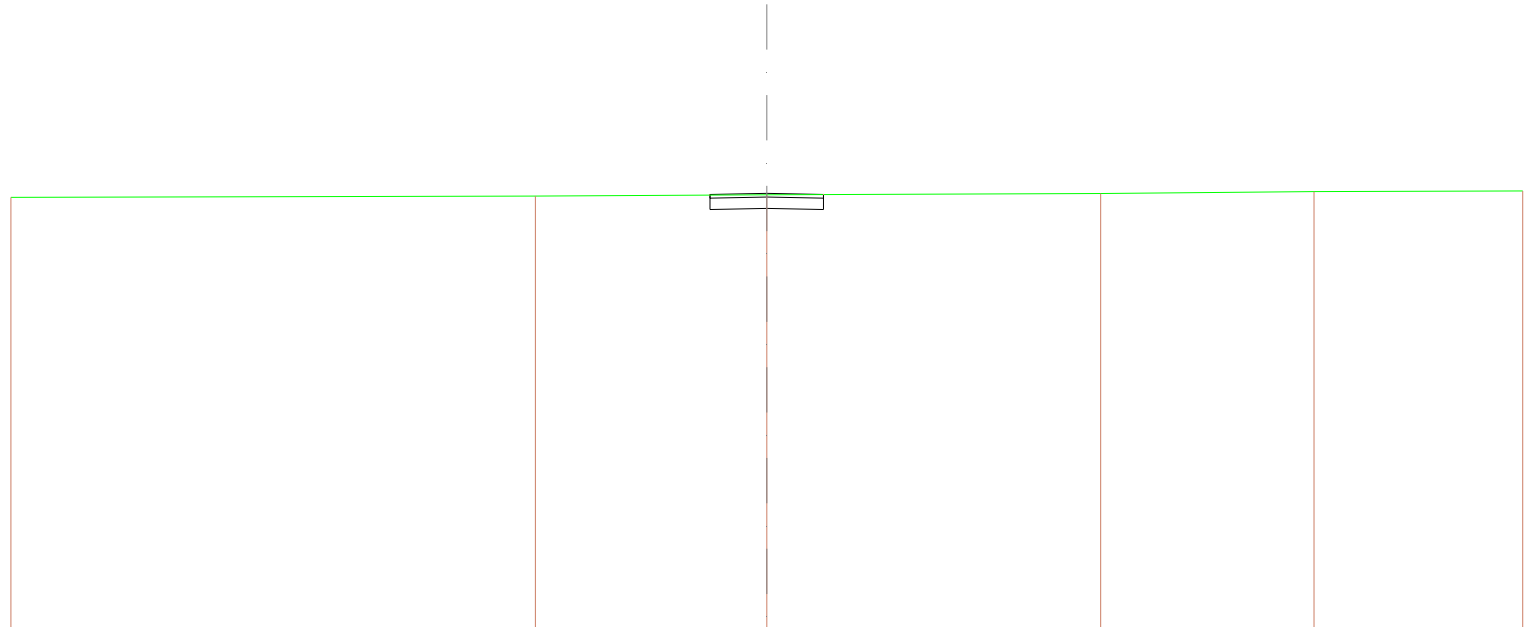
SCALA 1:200

QT.RIF. 393,312

QUOTE TERRENO	404,788	404,804	404,845	404,843	404,888
DIST.PARZIALI TERRENO	11,466	6,634	12,161	7,639	
QUOTE PROGETTO			404,838 404,788 404,855 404,888	404,488 404,759 404,889 404,857	
DIST.PARZIALI PROGETTO			1,500	1,500	
QUOTE FINITO			404,838 404,856	404,886 404,759 404,889 404,857	
DIST. PARZIALI FINITO			1,500	1,500	

SCAVI E BONIFICHE	
STERRO	1,127 m ²
RILEVATI	
RILEVATO	0,000 m ²
TERRENO VEGETALE	0,028 m
SOVRASTRUTTURA STRADALE	
STRATO DI USURA	3,000 m
CASSONETTO	3,000 m

SEZIONE N.: 16
 QT. PROGETTO: 405,358
 DIST.PROG.: 175,000
 DIST.PREC.: 25,000
 DIST.SUCC.: 25,000




SCALA 1:200

QT..RIF. 393,774

QUOTE TERRENO	405,283	405,293	405,319	405,369	405,404	405,420
DIST.PARZIALI TERRENO	13,878	6,122	8,836	5,843	5,621	
QUOTE PROGETTO			405,310 405,328 405,328 405,328 405,328	405,358 405,328 405,328 405,328		
DIST.PARZIALI PROGETTO			1,500	1,500		
QUOTE FINITO			405,310 405,328	405,358 405,328 405,328		
DIST. PARZIALI FINITO			1,500	1,500		

SCAVI E BONIFICHE	
STERRO	1,119 m ²
RILEVATI	
RILEVATO	0,000 m ²
TERRENO VEGETALE	0,033 m
SOVRASTRUTTURA STRADALE	
STRATO DI USURA	3,000 m
CASSONETTO	3,000 m

SEZIONE N.: 17
 QT. PROGETTO: 405,827
 DIST.PROG.: 200,000
 DIST.PREC.: 25,000
 DIST.SUCC.: 25,000




SCALA 1:200

QT.RIF. 394,236

QUOTE TERRENO	405,717	405,785	405,874
DIST.PARZIALI TERRENO	20,000	20,000	
QUOTE PROGETTO		405,780 405,387 405,787 405,791	405,427 405,387 405,687 405,791
DIST.PARZIALI PROGETTO		1,500	1,500
QUOTE FINITO		405,780 405,787	405,627 405,787 405,791
DIST. PARZIALI FINITO		1,500	1,500

SCAVI E BONIFICHE	
STERRO	1,048 m ²
RILEVATI	
RILEVATO	0,002 m ²
TERRENO VEGETALE	0,102 m
SOVRASTRUTTURA STRADALE	
STRATO DI USURA	3,000 m
CASSONETTO	3,000 m

SEZIONE N.: 18
 QT. PROGETTO: 406,297
 DIST.PROG.: 225,000
 DIST.PREC.: 25,000
 DIST.SUCC.: 2,486




SCALA 1:200

QT.RIF. 394,706

QUOTE TERRENO	406,083	406,157	406,100	406,221	406,282	406,345
DIST.PARZIALI TERRENO	9,081	4,828	6,213	4,805	15,395	
QUOTE PROGETTO				406,214 406,157 406,297 406,297	406,987 406,157 406,297 406,246	
DIST.PARZIALI PROGETTO				1,500	1,500	
QUOTE FINITO				406,214 406,297	406,297 406,297 406,246	
DIST. PARZIALI FINITO				1,500	1,500	

SCAVI E BONIFICHE	
STERRO	3,792 m ²
RILEVATI	
TERRENO VEGETALE	0,140 m
SOVRASTRUTTURA STRADALE	
STRATO DI USURA	9,083 m
CASSONETTO	9,083 m

SEZIONE N.: 19
 QT. PROGETTO: 406,300
 DIST.PROG.: 227,486
 DIST.PREC.: 2,486
 DIST.SUCC.: 10,058




SCALA 1:200

QT.RIF. 394,375

QUOTE TERRENO	406,147	406,216	406,219	406,264	406,290	406,401
DIST.PARZIALI TERRENO	9,839	4,481	5,679	5,037	14,983	
QUOTE PROGETTO			406,217 406,216 406,048 406,148	406,300 406,970 406,170 406,270 406,301		
DIST.PARZIALI PROGETTO			7,883	1,500		
QUOTE FINITO			406,217 406,148	406,300 406,270 406,301		
DIST. PARZIALI FINITO			7,883	1,500		

SCAVI E BONIFICHE	
STERRO	5,845 m ²
RILEVATI	
TERRENO VEGETALE	0,773 m
SOVRASTRUTTURA STRADALE	
STRATO DI USURA	9,078 m
CASSONETTO	9,078 m

SEZIONE N.: 20
 QT. PROGETTO: 406,300
 DIST.PROG.: 237,544
 DIST.PREC.: 10,058



SCALA 1:200


QT.RIF. 394,487

QUOTE TERRENO	406,304	406,449	406,461	406,487	406,672	406,628
DIST.PARZIALI TERRENO	11,980	3,895	4,125	6,783	13,217	
QUOTE PROGETTO		406,449 406,748 406,146		406,900	406,670 406,270 406,516	
DIST.PARZIALI PROGETTO		0,300	7,578	1,500		
QUOTE FINITO		406,449 406,146		406,300	406,270 406,516	
DIST. PARZIALI FINITO		0,300	7,578	1,500		

ASSE 3

SCAVI E BONIFICHE	
STERRO	1,246 m ²
RILEVATI	
TERRENO VEGETALE	0,085 m
SOVRASTRUTTURA STRADALE	
STRATO DI USURA	3,000 m
CASSONETTO	3,000 m

SEZIONE N.: 1
 QT. PROGETTO: 412,000
 DIST.PROG.: 0,000
 DIST.SUCC.: 13,433




SCALA 1:200

QT.RIF. 400,164

QUOTE TERRENO	412,188	412,000	412,000	412,000
DIST.PARZIALI TERRENO	6,921	13,079	20,000	
QUOTE PROGETTO				
DIST.PARZIALI PROGETTO			1,500	1,500
QUOTE FINITO				
DIST. PARZIALI FINITO			1,500	1,500

SCAVI E BONIFICHE	
STERRO	1,258 m ²
RILEVATI	
TERRENO VEGETALE	0,108 m
SOVRASTRUTTURA STRADALE	
STRATO DI USURA	3,000 m
CASSONETTO	3,000 m

SEZIONE N.: 2
 QT. PROGETTO: 412,000
 DIST.PROG.: 13,433
 DIST.PREC.: 13,433
 DIST.SUCC.: 10,336



SCALA 1:200

QT.RIF. 400,277

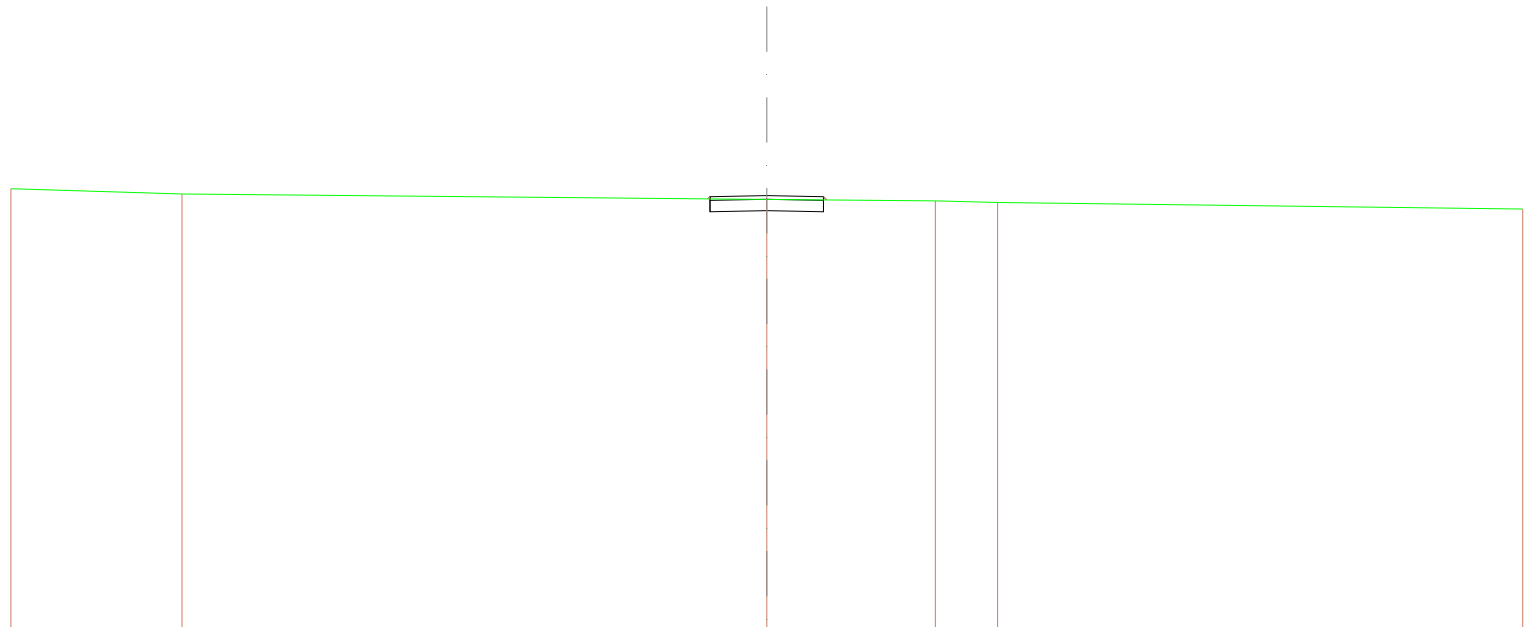
QUOTE TERRENO	412,384	412,068	412,000	412,000
DIST.PARZIALI TERRENO	13,500	6,500	20,000	
QUOTE PROGETTO				
DIST.PARZIALI PROGETTO			1,500	1,500
QUOTE FINITO				
DIST. PARZIALI FINITO			1,500	1,500

412,016
411,570
411,970
411,970
411,600
411,570
411,970
412,000

412,016
411,570
412,000
411,970
412,000

SCAVI E BONIFICHE	
STERRO	0,942 m ²
RILEVATI	
RILEVATO	0,005 m ²
TERRENO VEGETALE	0,202 m
SOVRASTRUTTURA STRADALE	
STRATO DI USURA	3,000 m
CASSONETTO	3,000 m

SEZIONE N.: 3
 QT. PROGETTO: 412,377
 DIST.PROG.: 23,769
 DIST.PREC.: 10,336
 DIST.SUCC.: 1,231




SCALA 1:200

QT.RIF. 400,853

QUOTE TERRENO	412,888	412,119		412,276	412,208	412,198	412,022
DIST.PARZIALI TERRENO	4,628	15,472		4,462	1,844	13,888	
QUOTE PROGETTO	412,291 412,247 411,947 412,247 412,281 411,977 411,947 412,247 412,247 412,281						
DIST.PARZIALI PROGETTO	1,800 1,500						
QUOTE FINITO	412,291 412,247 412,377 412,247 412,281						
DIST. PARZIALI FINITO	1,800 1,500						

SCAVI E BONIFICHE	
STERRO	3,524 m ²
RILEVATI	
RILEVATO	0,001 m ²
TERRENO VEGETALE	0,267 m
SOVRASTRUTTURA STRADALE	
STRATO DI USURA	8,436 m
CASSONETTO	8,436 m

SEZIONE N.: 4
 QT. PROGETTO: 412,377
 DIST.PROG.: 25,000
 DIST.PREC.: 1,231
 DIST.SUCC.: 9,334




SCALA 1:200

QT.RIF. 400,806

QUOTE TERRENO	412,075	412,402		412,308	412,293	412,298	412,043
DIST.PARZIALI TERRENO		3,410	16,590	2,798	1,984	15,218	
QUOTE PROGETTO				411,977	411,947	412,247	412,247
DIST.PARZIALI PROGETTO			6,936	1,500			
QUOTE FINITO				412,377	412,347	412,296	
DIST. PARZIALI FINITO			6,936	1,500			

SCAVI E BONIFICHE	
STERRO	4,961 m ²
RILEVATI	
TERRENO VEGETALE	0,639 m
SOVRASTRUTTURA STRADALE	
STRATO DI USURA	8,280 m
CASSONETTO	8,280 m

SEZIONE N.: 5
 QT. PROGETTO: 412,377
 DIST.PROG.: 34,334
 DIST.PREC.: 9,334
 DIST.SUCC.: 0,674



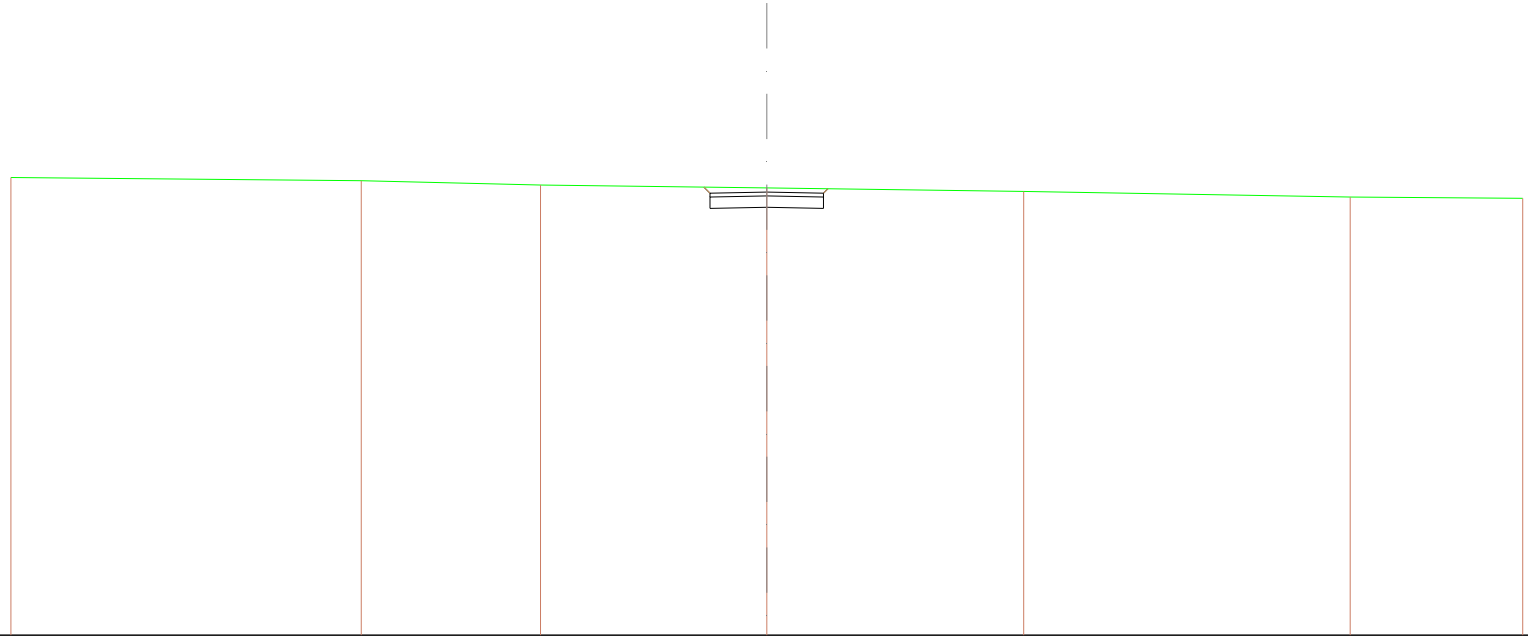
SCALA 1:200

QT.RIF. 400,593

QUOTE TERRENO	412,745	412,860	412,842	412,876	412,873	412,233	412,200
DIST.PARZIALI TERRENO	10,182	4,555	5,282	7,888	6,128	4,204	
QUOTE PROGETTO			412,896 412,892 412,842	411,877	411,947 412,347 412,464		
DIST.PARZIALI PROGETTO		0,344	6,780	1,500			
QUOTE FINITO		412,896 412,842	412,377	412,347 412,464			
DIST. PARZIALI FINITO		0,344	6,780	1,500			

SCAVI E BONIFICHE	
STERRO	1,599 m ²
RILEVATI	
TERRENO VEGETALE	0,399 m
SOVRASTRUTTURA STRADALE	
STRATO DI USURA	3,000 m
CASSONETTO	3,000 m

SEZIONE N.: 6
 QT. PROGETTO: 412,377
 DIST.PROG.: 35,008
 DIST.PREC.: 0,674
 DIST.SUCC.: 14,992



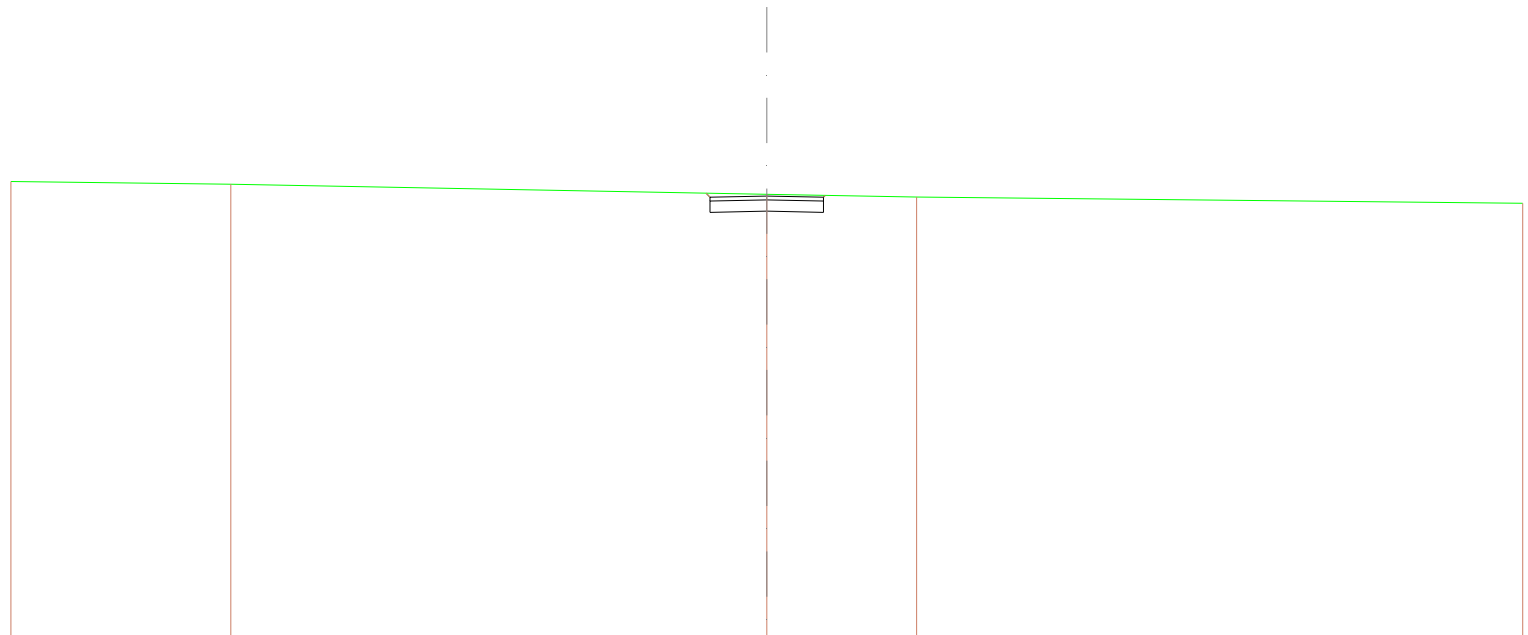
SCALA 1:200

QT.RIF. 400,655

QUOTE TERRENO	412,768	412,877	412,864	412,668	412,387	412,247	412,211
DIST.PARZIALI TERRENO	9,272	4,741	5,988	6,799	8,689	4,562	
QUOTE PROGETTO				412,510 412,546 411,947	411,977	411,947 412,347 412,467	
DIST.PARZIALI PROGETTO				1,500	1,500		
QUOTE FINITO				412,510 412,247	412,277	412,247 412,467	
DIST. PARZIALI FINITO				1,500	1,500		

SCAVI E BONIFICHE	
STERRO	1,388 m ²
RILEVATI	
TERRENO VEGETALE	0,215 m
SOVRASTRUTTURA STRADALE	
STRATO DI USURA	3,000 m
CASSONETTO	3,000 m

SEZIONE N.: 7
 QT. PROGETTO: 412,644
 DIST.PROG.: 50,000
 DIST.PREC.: 14,992
 DIST.SUCC.: 25,000



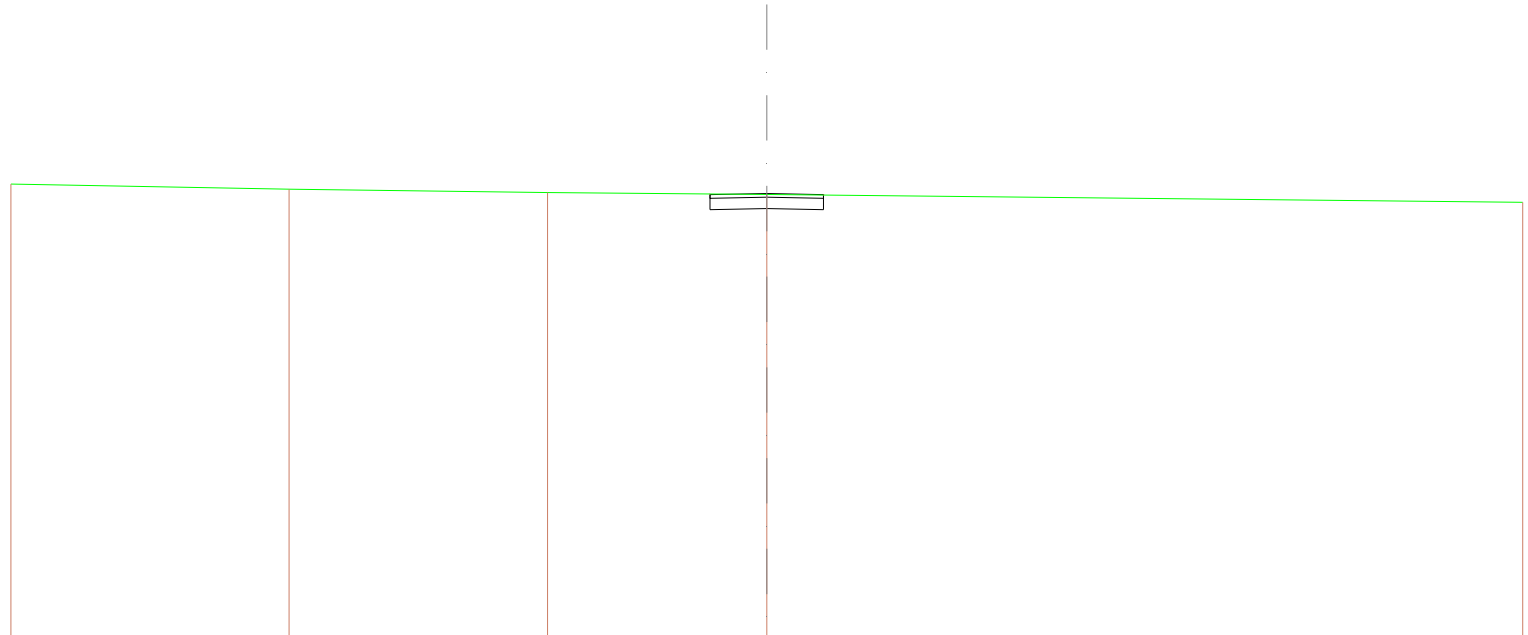
SCALA 1:200

QT.RIF. 400,921

QUOTE TERRENO	418,028	412,898	412,898	412,817	412,482
DIST.PARZIALI TERRENO	5,821	14,179	3,985	16,035	
QUOTE PROGETTO					
DIST.PARZIALI PROGETTO	<div style="display: flex; justify-content: space-around; align-items: center;"> <div style="text-align: center;"> <p>412,719 412,614 412,614</p> <p>1,500</p> </div> <div style="text-align: center;"> <p>412,244 412,214 412,214 412,261</p> <p>1,500</p> </div> </div>				
QUOTE FINITO					
DIST. PARZIALI FINITO	<div style="display: flex; justify-content: space-around; align-items: center;"> <div style="text-align: center;"> <p>412,719 412,614 412,614</p> <p>1,500</p> </div> <div style="text-align: center;"> <p>412,244 412,214 412,261</p> <p>1,500</p> </div> </div>				

SCAVI E BONIFICHE	
STERRO	1,161 m ²
RILEVATI	
TERRENO VEGETALE	0,042 m
SOVRASTRUTTURA STRADALE	
STRATO DI USURA	3,000 m
CASSONETTO	3,000 m

SEZIONE N.: 8
 QT. PROGETTO: 413,089
 DIST.PROG.: 75,000
 DIST.PREC.: 25,000
 DIST.SUCC.: 25,000




SCALA 1:200

QT.RIF. 401,297

QUOTE TERRENO	413,388	413,201	413,115	413,081	412,884
DIST.PARZIALI TERRENO	7,363	6,838	5,799	20,000	
QUOTE PROGETTO				413,075 412,089 413,089 412,089	412,089 412,089 413,089 413,046
DIST.PARZIALI PROGETTO				1,500	1,500
QUOTE FINITO				413,075 413,089	413,089 413,046
DIST. PARZIALI FINITO				1,500	1,500

SCAVI E BONIFICHE	
STERRO	1,040 m ²
RILEVATI	
RILEVATO	0,002 m ²
TERRENO VEGETALE	0,109 m
SOVRASTRUTTURA STRADALE	
STRATO DI USURA	3,000 m
CASSONETTO	3,000 m

SEZIONE N.: 9
 QT. PROGETTO: 413,533
 DIST.PROG.: 100,000
 DIST.PREC.: 25,000
 DIST.SUCC.: 15,000




SCALA 1:200

QT.RIF. 401,986

QUOTE TERRENO	413,200	413,465	413,200
DIST.PARZIALI TERRENO	20,000	20,000	
QUOTE PROGETTO		413,480 413,003 413,503 413,123	413,003 413,423 413,503 413,449
DIST.PARZIALI PROGETTO		1,500	1,500
QUOTE FINITO		413,480 413,503	413,503 413,449
DIST. PARZIALI FINITO		1,500	1,500

SCAVI E BONIFICHE	
STERRO	0,967 m ²
RILEVATI	
RILEVATO	0,004 m ²
TERRENO VEGETALE	0,177 m
SOVRASTRUTTURA STRADALE	
STRATO DI USURA	3,000 m
CASSONETTO	3,000 m

SEZIONE N.: 10
 QT. PROGETTO: 413,800
 DIST.PROG.: 115,000
 DIST.PREC.: 15,000
 DIST.SUCC.: 10,000




SCALA 1:200

QT.RIF. 402,240

QUOTE TERRENO	413,911	413,707	413,682
DIST.PARZIALI TERRENO	20,000	20,000	
QUOTE PROGETTO		413,723 413,670 413,770	413,400 413,370 413,670 413,770 413,682
DIST.PARZIALI PROGETTO		1,500	1,500
QUOTE FINITO		413,723 413,770	413,600 413,770 413,682
DIST. PARZIALI FINITO		1,500	1,500

SCAVI E BONIFICHE	
STERRO	5,377 m ²
RILEVATI	
TERRENO VEGETALE	0,560 m
SOVRASTRUTTURA STRADALE	
STRATO DI USURA	9,339 m
CASSONETTO	9,339 m

SEZIONE N.: 11
 QT. PROGETTO: 413,800
 DIST.PROG.: 125,000
 DIST.PREC.: 10,000
 DIST.SUCC.: 4,594



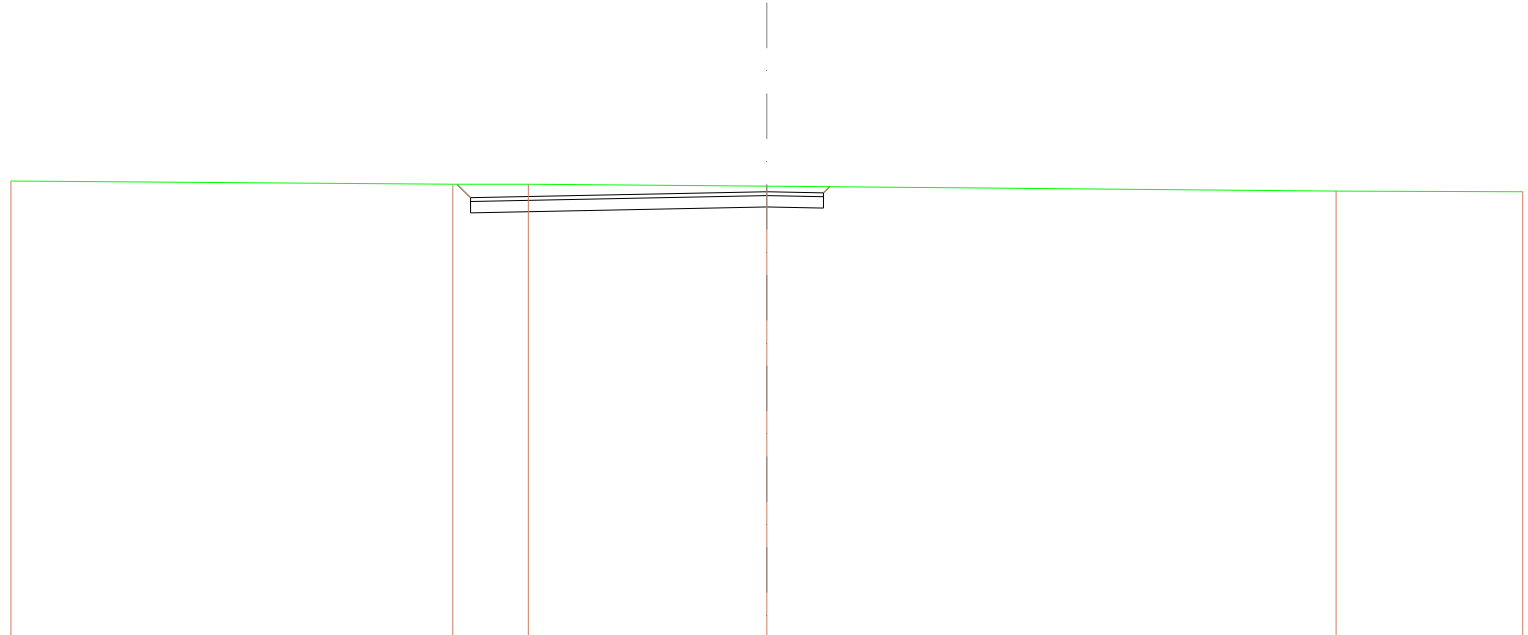
SCALA 1:200

QT.RIF. 401,927

QUOTE TERRENO	414,011	414,000	413,270	413,700
DIST.PARZIALI TERRENO	7,108	12,897	20,000	
QUOTE PROGETTO				
DIST.PARZIALI PROGETTO	0,990	7,839	1,500	
QUOTE FINITO				
DIST. PARZIALI FINITO	0,990	7,839	1,500	

SCAVI E BONIFICHE	
STERRO	6,078 m ²
RILEVATI	
TERRENO VEGETALE	0,739 m
SOVRASTRUTTURA STRADALE	
STRATO DI USURA	9,339 m
CASSONETTO	9,339 m

SEZIONE N.: 12
 QT. PROGETTO: 413,800
 DIST.PROG.: 129,594
 DIST.PREC.: 4,594



SCALA 1:200


QT.RIF. 401,964

QUOTE TERRENO	414,085	414,000	414,000	413,961	413,819	413,800
DIST.PARZIALI TERRENO	11,695	1,998	6,307	15,082	4,938	
QUOTE PROGETTO		414,000 413,243 413,643		413,400	413,370 413,770 413,896	
DIST.PARZIALI PROGETTO		0,987	7,839	1,500		
QUOTE FINITO		414,000 413,643		413,800	413,770 413,896	
DIST. PARZIALI FINITO		0,987	7,839	1,500		

ASSE 4

SCAVI E BONIFICHE	
STERRO	1,247 m ²
RILEVATI	
TERRENO VEGETALE	0,087 m
SOVRASTRUTTURA STRADALE	
STRATO DI USURA	3,000 m
CASSONETTO	3,000 m

SEZIONE N.: 1
 QT. PROGETTO: 380,160
 DIST.PROG.: 0,000
 DIST.SUCC.: 25,000



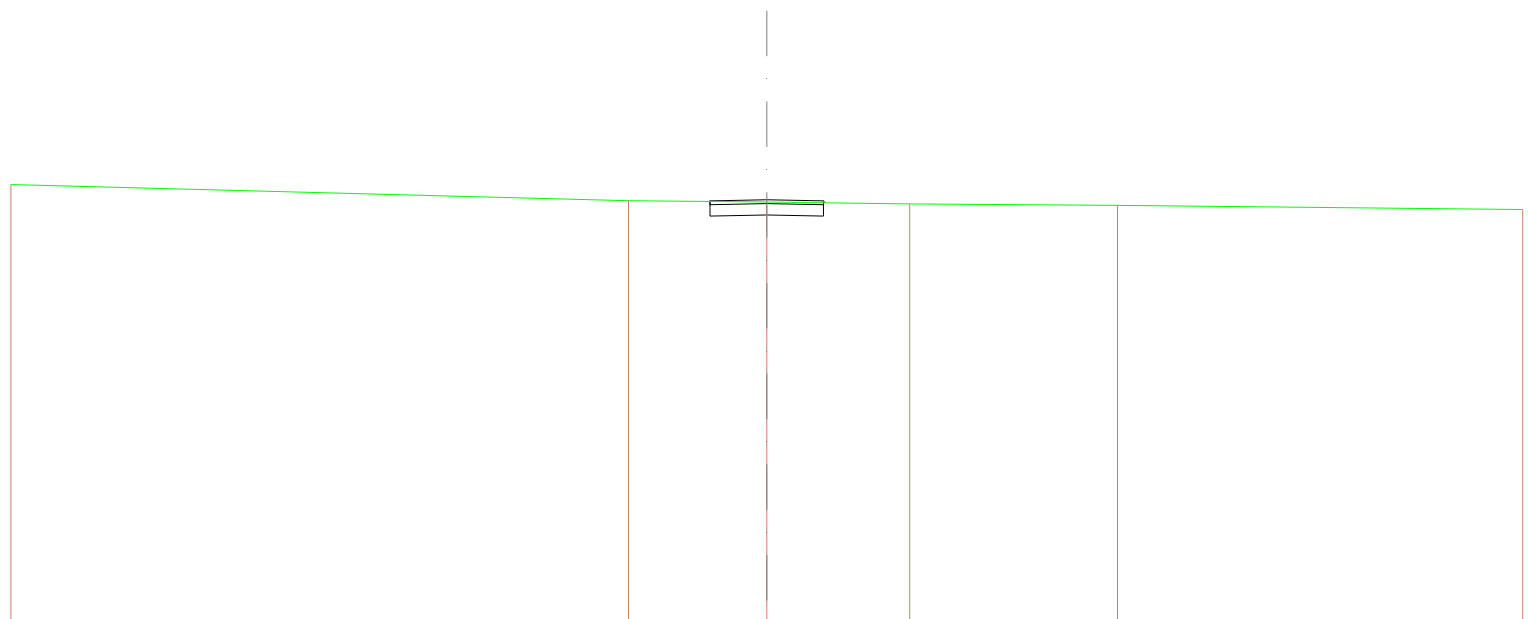
SCALA 1:200

QT.RIF. 368,299

QUOTE TERRENO	360,264	360,260	360,248	360,160	360,090	360,068	360,017
DIST.PARZIALI TERRENO	5,430	4,628	10,044	9,677	6,470	3,653	
QUOTE PROGETTO				380,173 380,150 379,120	379,700	379,720 380,150 380,146	
DIST.PARZIALI PROGETTO				1,500	1,500		
QUOTE FINITO				380,173 380,150	380,160	380,130 380,146	
DIST. PARZIALI FINITO				1,500	1,500		

SCAVI E BONIFICHE	
STERRO	1,068 m ²
RILEVATI	
RILEVATO	0,001 m ²
TERRENO VEGETALE	0,088 m
SOVRASTRUTTURA STRADALE	
STRATO DI USURA	3,000 m
CASSONETTO	3,000 m

SEZIONE N.: 2
 QT. PROGETTO: 379,297
 DIST.PROG.: 25,000
 DIST.PREC.: 25,000
 DIST.SUCC.: 9,017



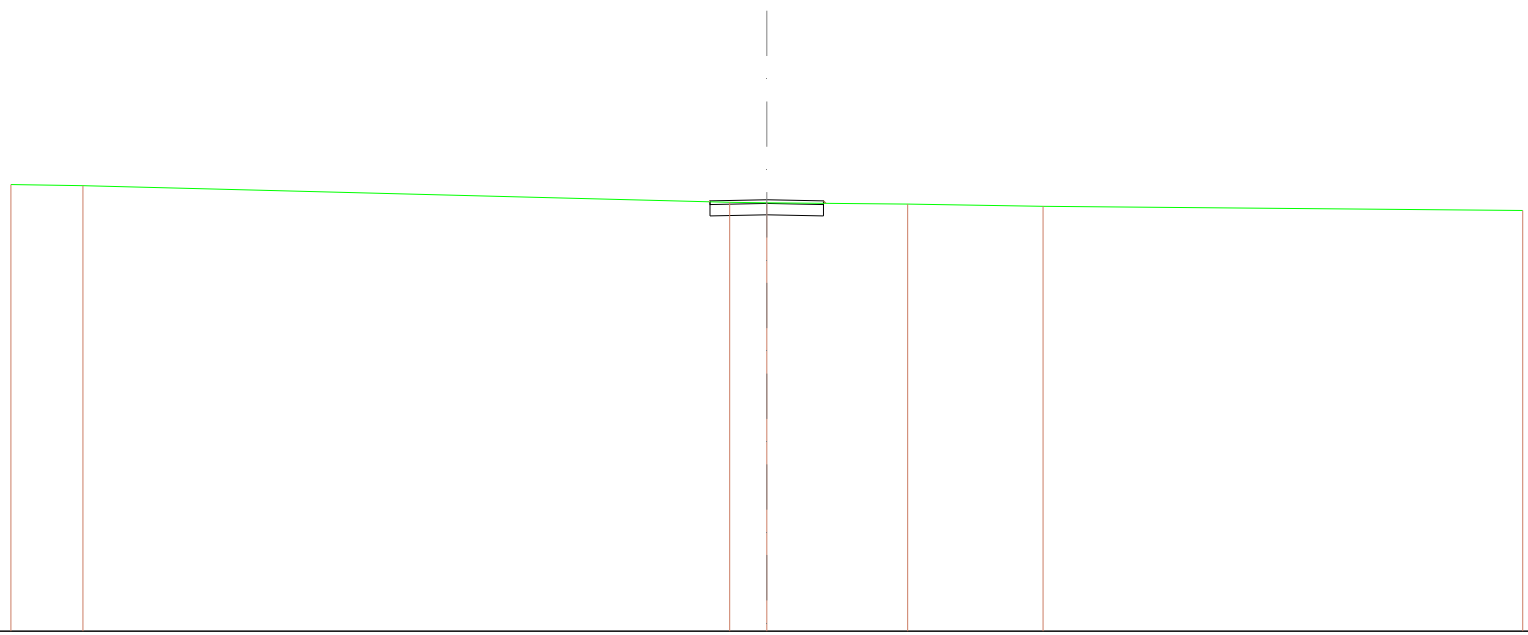
SCALA 1:200

QT.RIF. 367,885

QUOTE TERRENO	379,202	379,274	379,240	379,187	379,182	379,098
DIST.PARZIALI TERRENO	16,342	3,868	3,783	5,498	10,719	
QUOTE PROGETTO			379,254 379,097 379,267 379,219	379,097	379,157 379,267 379,219	
DIST.PARZIALI PROGETTO			1,500	1,500		
QUOTE FINITO			379,254 379,267	379,267	379,267 379,219	
DIST. PARZIALI FINITO			1,500	1,500		

SCAVI E BONIFICHE	
STERRO	1,005 m ²
RILEVATI	
RILEVATO	0,003 m ²
TERRENO VEGETALE	0,131 m
SOVRASTRUTTURA STRADALE	
STRATO DI USURA	3,000 m
CASSONETTO	3,000 m

SEZIONE N.: 3
 QT. PROGETTO: 378,986
 DIST.PROG.: 34,017
 DIST.PREC.: 9,017
 DIST.SUCC.: 7,020



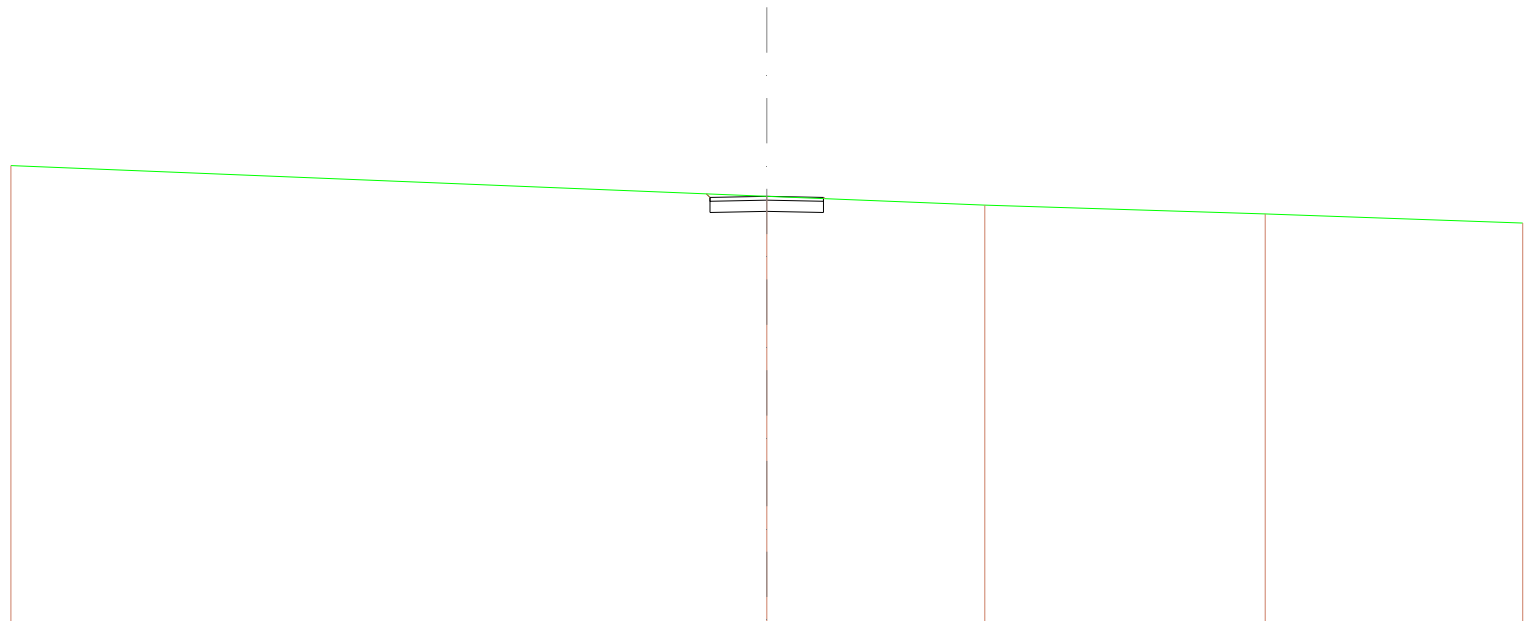
SCALA 1:200

QT.RIF. 367,571

QUOTE TERRENO	378,586	378,586	378,515	378,505	378,571	378,512	378,701
DIST.PARZIALI TERRENO	1,906	17,112	0,982	3,727	3,595	12,888	
QUOTE PROGETTO			378,529	378,505	378,505	378,505	378,501
DIST.PARZIALI PROGETTO			1,500	1,500			
QUOTE FINITO			378,529	378,505	378,505	378,505	378,501
DIST. PARZIALI FINITO			1,500	1,500			

SCAVI E BONIFICHE	
STERRO	1,249 m ²
RILEVATI	
RILEVATO	0,001 m ²
TERRENO VEGETALE	0,180 m
SOVRASTRUTTURA STRADALE	
STRATO DI USURA	3,000 m
CASSONETTO	3,000 m

SEZIONE N.: 4
 QT. PROGETTO: 378,744
 DIST.PROG.: 41,036
 DIST.PREC.: 7,020
 DIST.SUCC.: 7,020




SCALA 1:200

QT.RIF. 367,398

QUOTE TERRENO	378,688	378,744	378,809	378,876	378,938
DIST.PARZIALI TERRENO	20,000	5,788	7,422	6,810	
QUOTE PROGETTO		378,809 378,814 378,714 378,344	378,314 378,614 378,714 378,882		
DIST.PARZIALI PROGETTO		1,800	1,500		
QUOTE FINITO		378,809 378,714	378,744	378,714 378,882	
DIST. PARZIALI FINITO		1,800	1,500		

SCAVI E BONIFICHE	
STERRO	1,177 m ²
RILEVATI	
RILEVATO	0,001 m ²
TERRENO VEGETALE	0,162 m
SOVRASTRUTTURA STRADALE	
STRATO DI USURA	3,000 m
CASSONETTO	3,000 m

SEZIONE N.: 5
 QT. PROGETTO: 378,809
 DIST.PROG.: 48,056
 DIST.PREC.: 7,020
 DIST.SUCC.: 26,944



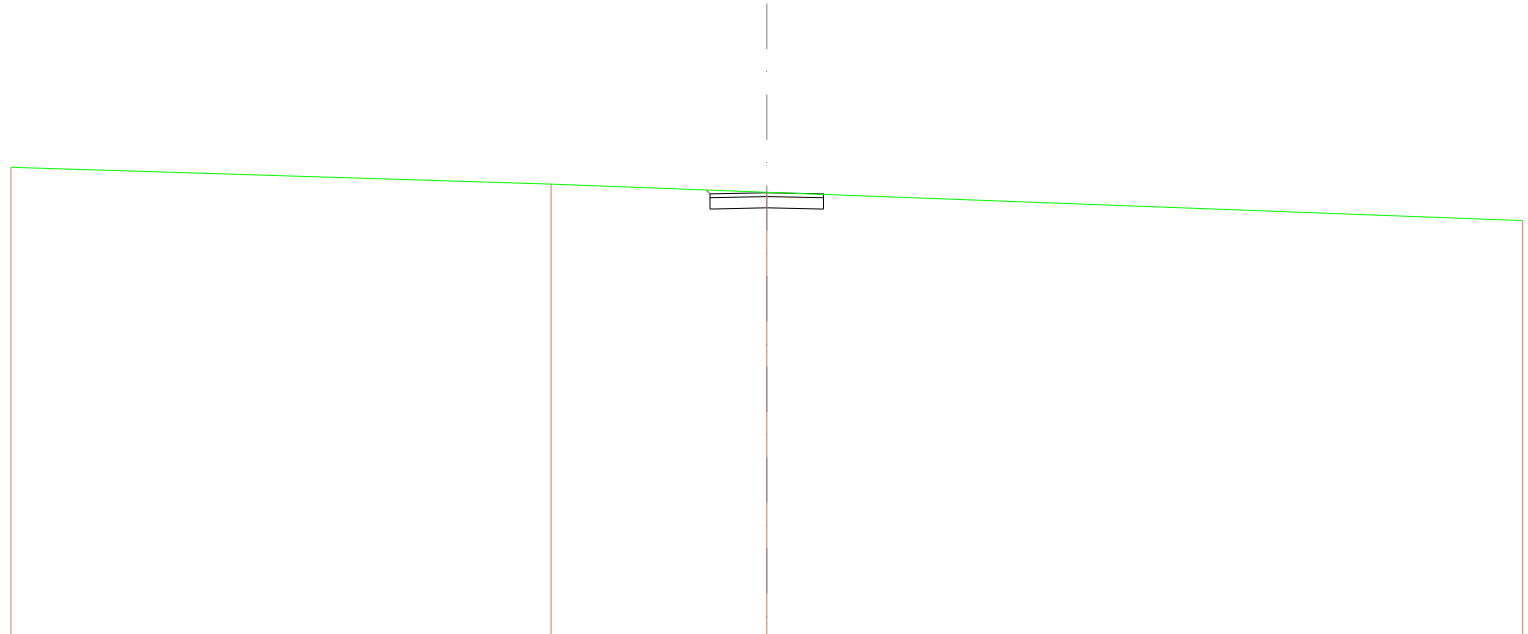
SCALA 1:200

QT.RIF. 367,356

QUOTE TERRENO	378,811	378,786	378,444	378,000
DIST.PARZIALI TERRENO	20,000	9,144	10,868	
QUOTE PROGETTO		378,843 378,679 378,779	378,409 378,379 378,679 378,779 378,728	
DIST.PARZIALI PROGETTO		1,800	1,500	
QUOTE FINITO		378,843 378,779	378,809 378,779 378,728	
DIST. PARZIALI FINITO		1,800	1,500	

SCAVI E BONIFICHE	
STERRO	1,291 m ²
RILEVATI	
TERRENO VEGETALE	0,165 m
SOVRASTRUTTURA STRADALE	
STRATO DI USURA	3,000 m
CASSONETTO	3,000 m

SEZIONE N.: 6
 QT. PROGETTO: 379,058
 DIST.PROG.: 75,000
 DIST.PREC.: 26,944
 DIST.SUCC.: 2,300



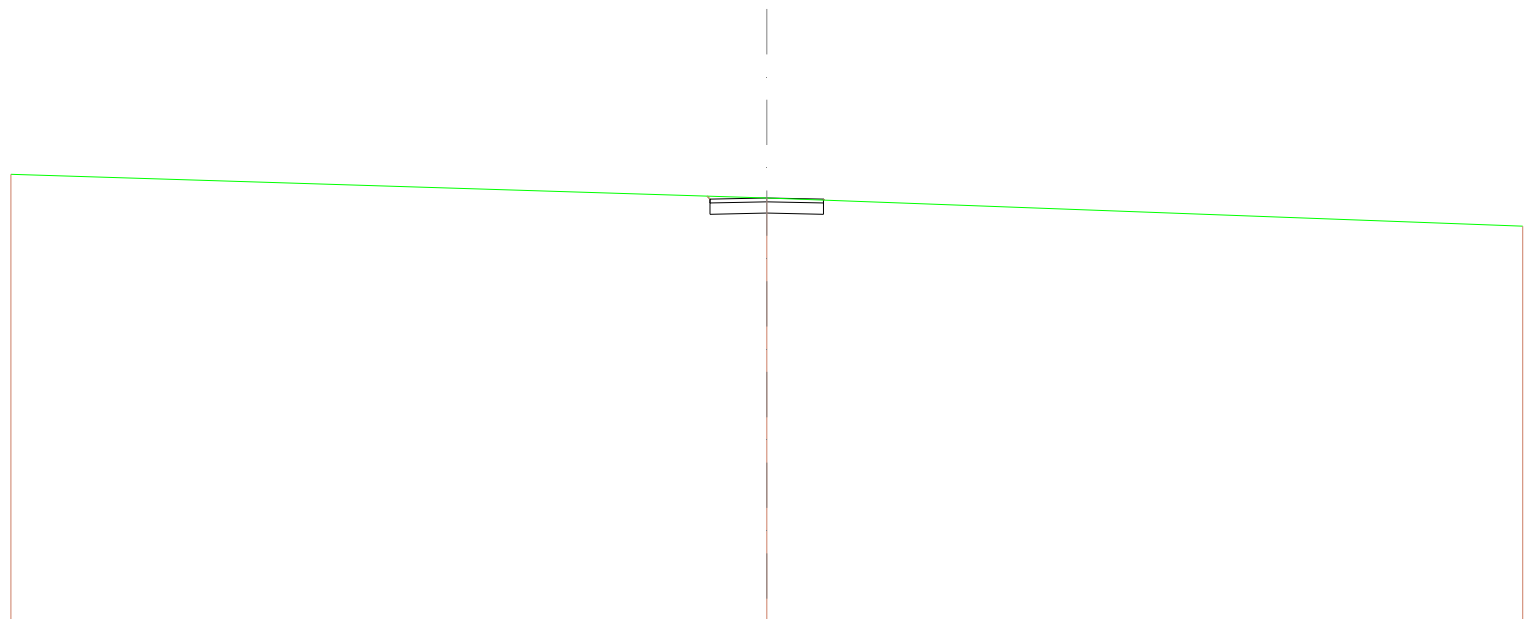
SCALA 1:200

QT.RIF. 367,327

QUOTE TERRENO	379,782	379,284	379,071	379,321
DIST.PARZIALI TERRENO	14,282	5,708	20,000	
QUOTE PROGETTO			379,131 379,028 379,028	379,088 379,028 379,016
DIST.PARZIALI PROGETTO			1,500	1,500
QUOTE FINITO			379,131 379,028	379,088 379,028 379,016
DIST. PARZIALI FINITO			1,500	1,500

SCAVI E BONIFICHE	
STERRO	1,241 m ²
RILEVATI	
RILEVATO	0,000 m ²
TERRENO VEGETALE	0,151 m
SOVRASTRUTTURA STRADALE	
STRATO DI USURA	3,000 m
CASSONETTO	3,000 m

SEZIONE N.: 7
 QT. PROGETTO: 379,079
 DIST.PROG.: 77,300
 DIST.PREC.: 2,300
 DIST.SUCC.: 22,700



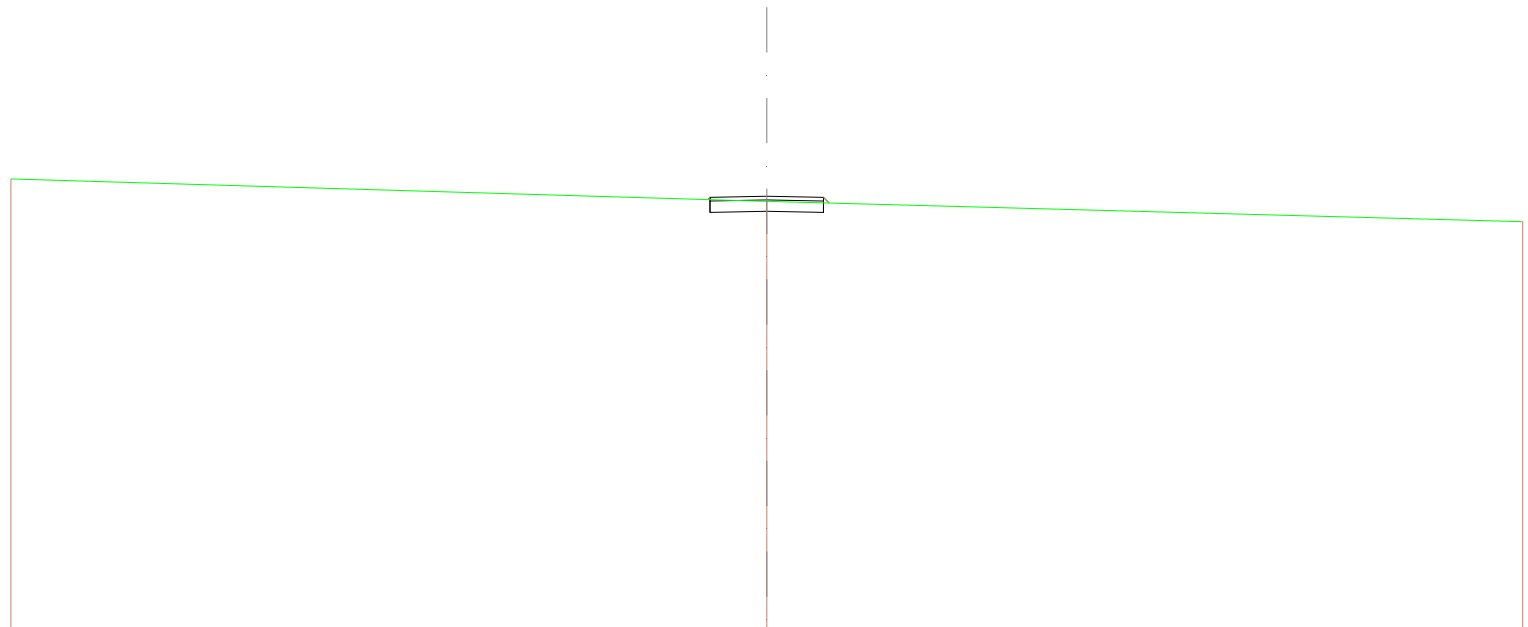
SCALA 1:200

QT.RIF. 367,619

QUOTE TERRENO	379,708	379,079	378,338
DIST.PARZIALI TERRENO	20,000	20,000	
QUOTE PROGETTO		379,128 379,049 379,049 379,049 379,079	378,649 378,649 378,649 379,022
DIST.PARZIALI PROGETTO		1,500	1,500
QUOTE FINITO		379,128 379,049 379,079	378,649 379,022
DIST. PARZIALI FINITO		1,500	1,500

SCAVI E BONIFICHE	
STERRO	0,842 m ²
RILEVATI	
RILEVATO	0,013 m ²
TERRENO VEGETALE	0,296 m
SOVRASTRUTTURA STRADALE	
STRATO DI USURA	3,000 m
CASSONETTO	3,000 m

SEZIONE N.: 8
 QT. PROGETTO: 379,051
 DIST.PROG.: 100,000
 DIST.PREC.: 22,700
 DIST.SUCC.: 25,000



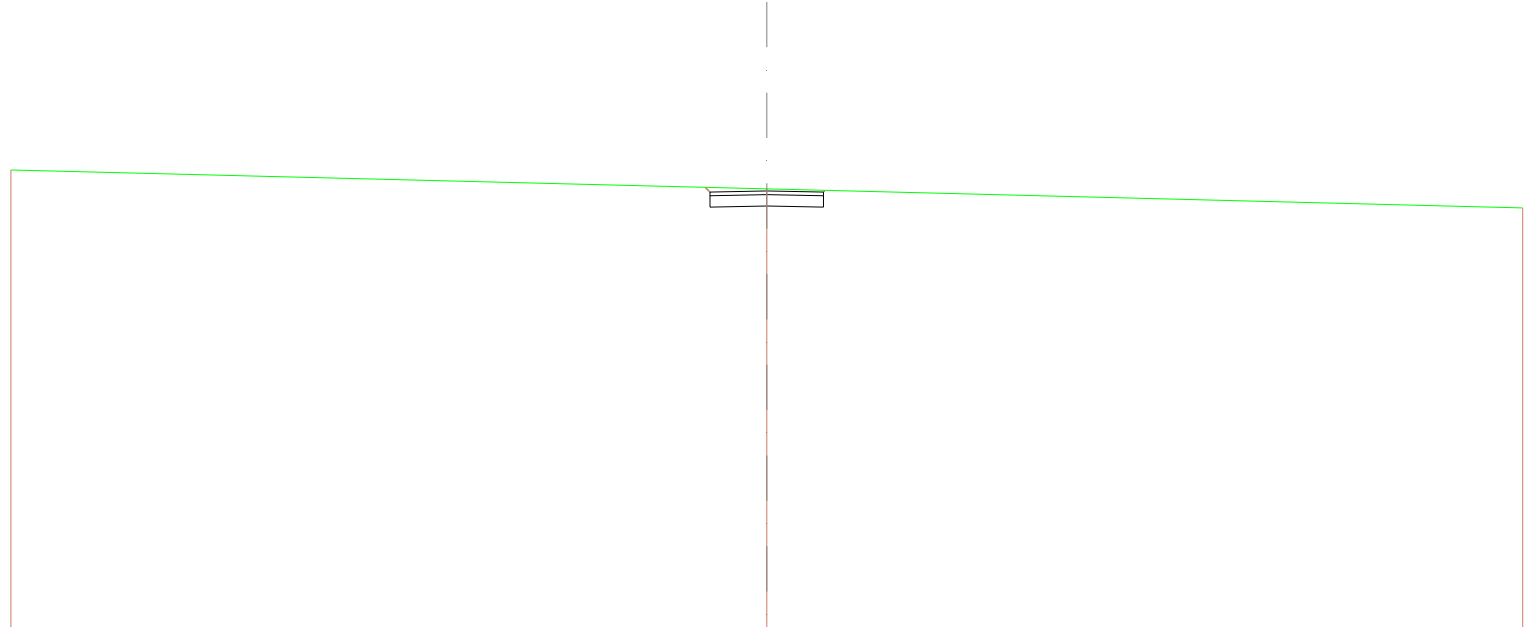
SCALA 1:200

QT.RIF. 367,543

QUOTE TERRENO	379,000	379,015	379,377
DIST.PARZIALI TERRENO	20,000	20,000	
QUOTE PROGETTO		379,002 379,001 379,021 379,021	379,061 379,021 379,021 379,071
DIST.PARZIALI PROGETTO		1,500	1,500
QUOTE FINITO		379,002 379,021	379,061 379,021 379,071
DIST. PARZIALI FINITO		1,500	1,500

SCAVI E BONIFICHE	
STERRO	1,409 m ²
RILEVATI	
TERRENO VEGETALE	0,235 m
SOVRASTRUTTURA STRADALE	
STRATO DI USURA	3,000 m
CASSONETTO	3,000 m

SEZIONE N.: 9
 QT. PROGETTO: 379,020
 DIST.PROG.: 125,000
 DIST.PREC.: 25,000
 DIST.SUCC.: 17,447



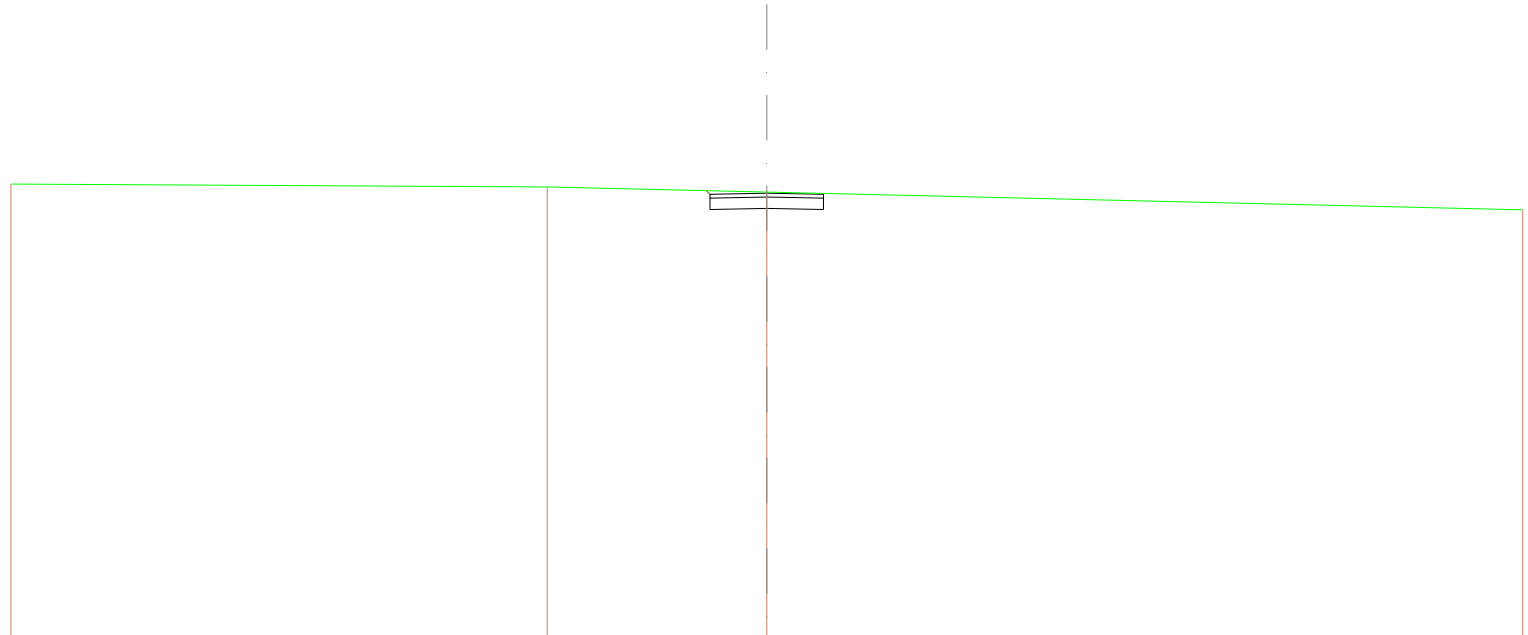
SCALA 1:200

QT.RIF. 367,372

QUOTE TERRENO	379,276	379,072	378,868
DIST.PARZIALI TERRENO	20,000	20,000	
QUOTE PROGETTO		379,112 379,080 379,050	379,020 379,000 379,035
DIST.PARZIALI PROGETTO		1,500	1,500
QUOTE FINITO		379,112 379,080	379,020 379,000 379,035
DIST. PARZIALI FINITO		1,500	1,500

SCAVI E BONIFICHE	
STERRO	1,344 m ²
RILEVATI	
TERRENO VEGETALE	0,176 m
SOVRASTRUTTURA STRADALE	
STRATO DI USURA	3,000 m
CASSONETTO	3,000 m

SEZIONE N.: 10
 QT. PROGETTO: 378,998
 DIST.PROG.: 142,447
 DIST.PREC.: 17,447
 DIST.SUCC.: 3,382




SCALA 1:200

QT.RIF. 367,200

QUOTE TERRENO	379,240	379,165	379,029	378,990
DIST.PARZIALI TERRENO	14,191	5,809	20,000	
QUOTE PROGETTO			378,087 378,086 378,088	378,086 378,088 378,085
DIST.PARZIALI PROGETTO			1,500	1,500
QUOTE FINITO			378,087 378,086	378,086 378,088 378,085
DIST. PARZIALI FINITO			1,500	1,500

SCAVI E BONIFICHE	
STERRO	1,212 m ²
RILEVATI	
TERRENO VEGETALE	0,024 m
SOVRASTRUTTURA STRADALE	
STRATO DI USURA	3,000 m
CASSONETTO	3,000 m

SEZIONE N.: 11
 QT. PROGETTO: 378,994
 DIST.PROG.: 145,829
 DIST.PREC.: 3,382
 DIST.SUCC.: 3,687



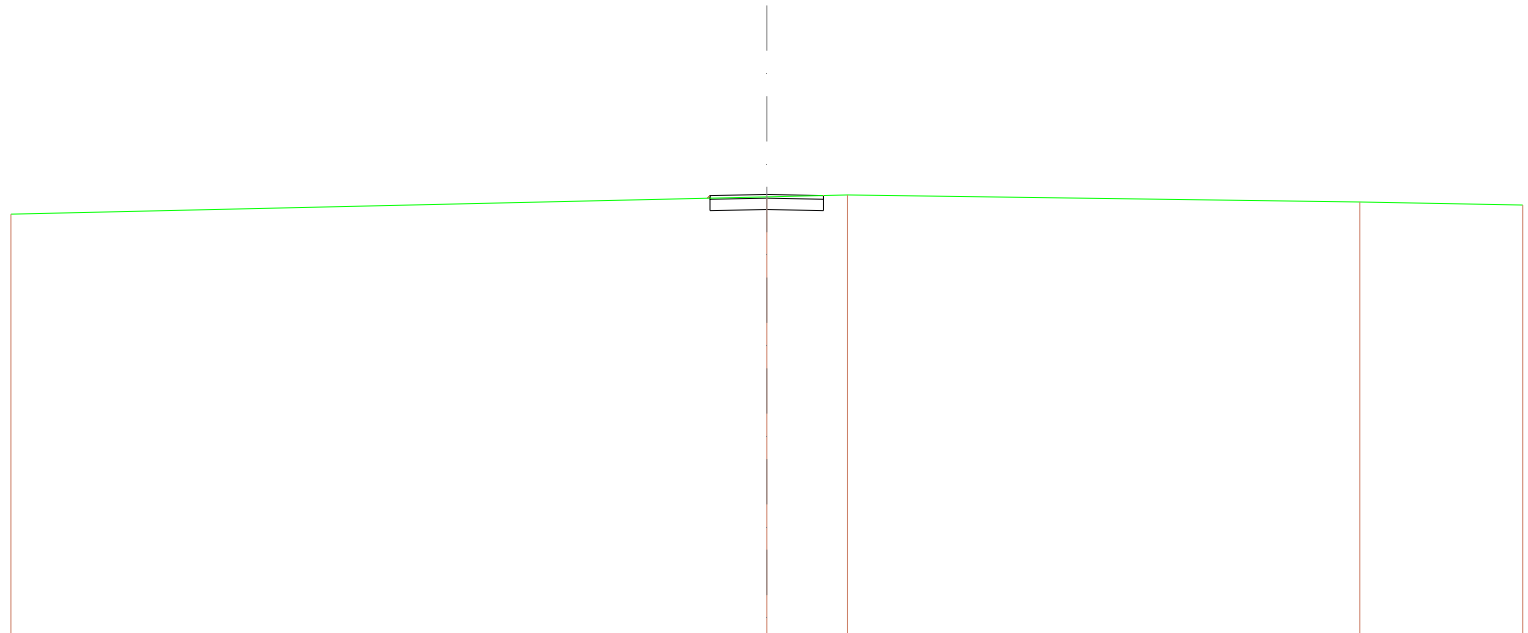
SCALA 1:200

QT.RIF. 367,079

QUOTE TERRENO	378,618	378,684	378,688
DIST.PARZIALI TERRENO	20,000	20,000	
QUOTE PROGETTO		378,990 378,994 378,994 378,994	378,994 378,994 378,994 378,993
DIST.PARZIALI PROGETTO		1,500	1,500
QUOTE FINITO		378,990 378,994	378,994 378,994 378,993
DIST. PARZIALI FINITO		1,500	1,500

SCAVI E BONIFICHE	
STERRO	1,054 m ²
RILEVATI	
RILEVATO	0,002 m ²
TERRENO VEGETALE	0,099 m
SOVRASTRUTTURA STRADALE	
STRATO DI USURA	3,000 m
CASSONETTO	3,000 m

SEZIONE N.: 12
 QT. PROGETTO: 378,916
 DIST.PROG.: 149,516
 DIST.PREC.: 3,687
 DIST.SUCC.: 7,069



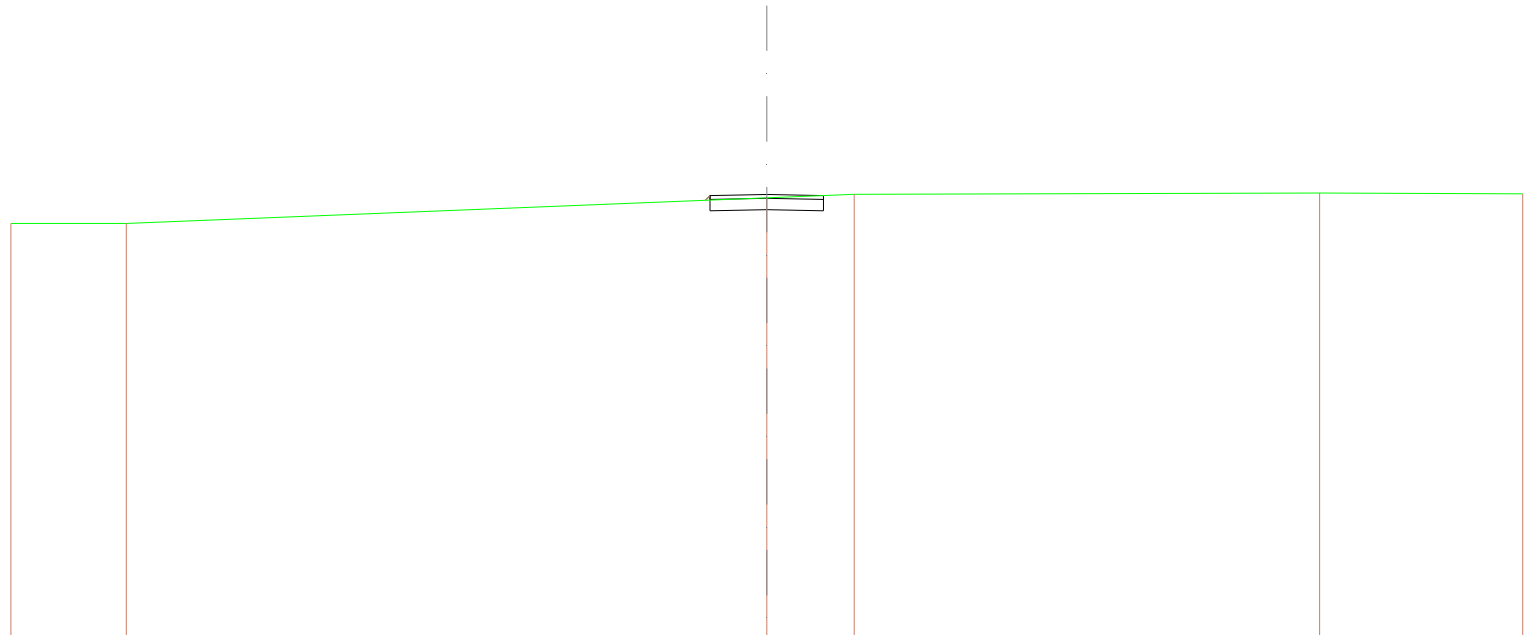
SCALA 1:200

QT.RIF. 367,255

QUOTE TERRENO	378,304	378,682	378,901	378,716	378,693
DIST.PARZIALI TERRENO	20,000	2,135	13,554	4,311	
QUOTE PROGETTO		378,916 378,488 378,756 378,686	378,516 378,488 378,756 378,686 378,687		
DIST.PARZIALI PROGETTO		1,500	1,500		
QUOTE FINITO		378,916 378,686	378,916 378,686 378,687		
DIST. PARZIALI FINITO		1,500	1,500		

SCAVI E BONIFICHE	
STERRO	0,985 m ²
RILEVATI	
RILEVATO	0,007 m ²
TERRENO VEGETALE	0,177 m
SOVRASTRUTTURA STRADALE	
STRATO DI USURA	3,000 m
CASSONETTO	3,000 m

SEZIONE N.: 13
 QT. PROGETTO: 378,766
 DIST.PROG.: 156,584
 DIST.PREC.: 7,069
 DIST.SUCC.: 18,416



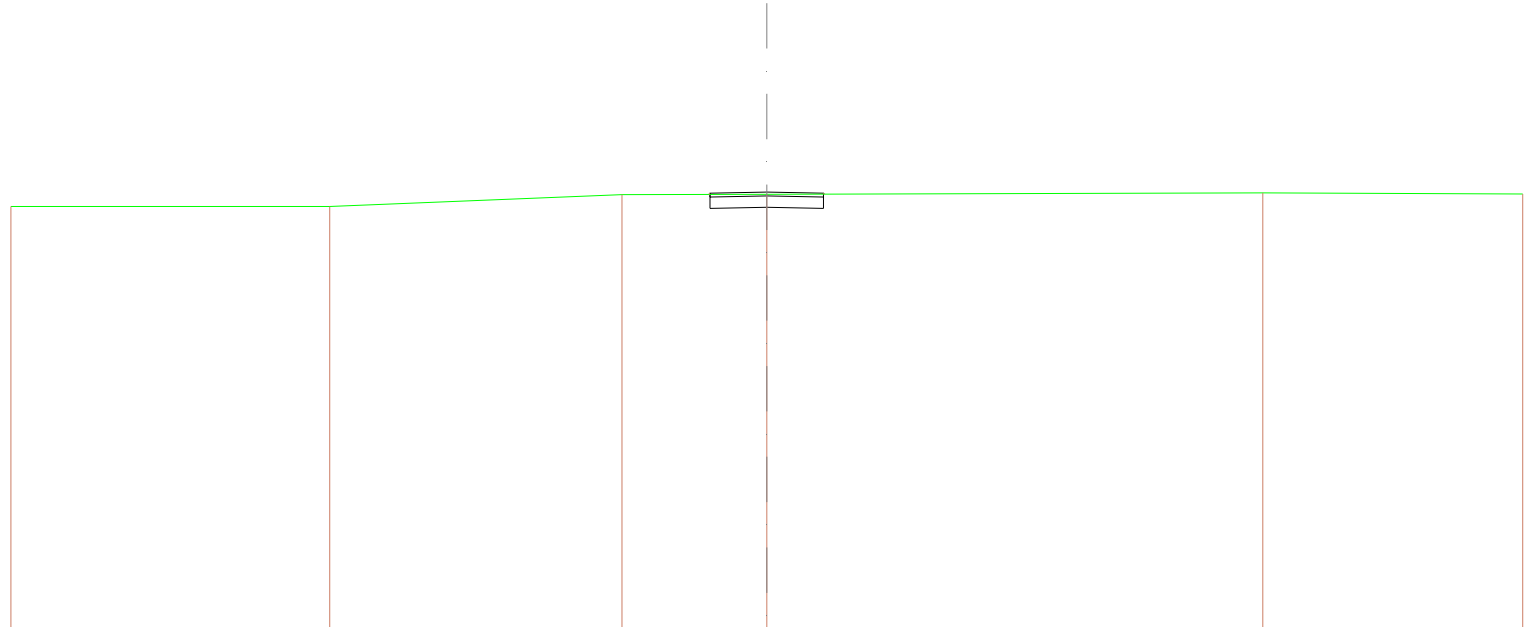
SCALA 1:200

QT.RIF. 367,003

QUOTE TERRENO	378,000	378,000		378,680	378,773		378,808	378,788
DIST.PARZIALI TERRENO	3,062	16,948	2,315	12,313	5,372			
QUOTE PROGETTO				378,615 378,736 378,658 378,736 378,386	378,328 378,658 378,736 378,740			
DIST.PARZIALI PROGETTO				1,500	1,500			
QUOTE FINITO				378,615 378,736	378,786		378,738 378,740	
DIST. PARZIALI FINITO				1,500	1,500			

SCAVI E BONIFICHE	
STERRO	1,077 m ²
RILEVATI	
RILEVATO	0,001 m ²
TERRENO VEGETALE	0,074 m
SOVRASTRUTTURA STRADALE	
STRATO DI USURA	3,000 m
CASSONETTO	3,000 m

SEZIONE N.: 14
 QT. PROGETTO: 378,377
 DIST.PROG.: 175,000
 DIST.PREC.: 18,416
 DIST.SUCC.: 25,000



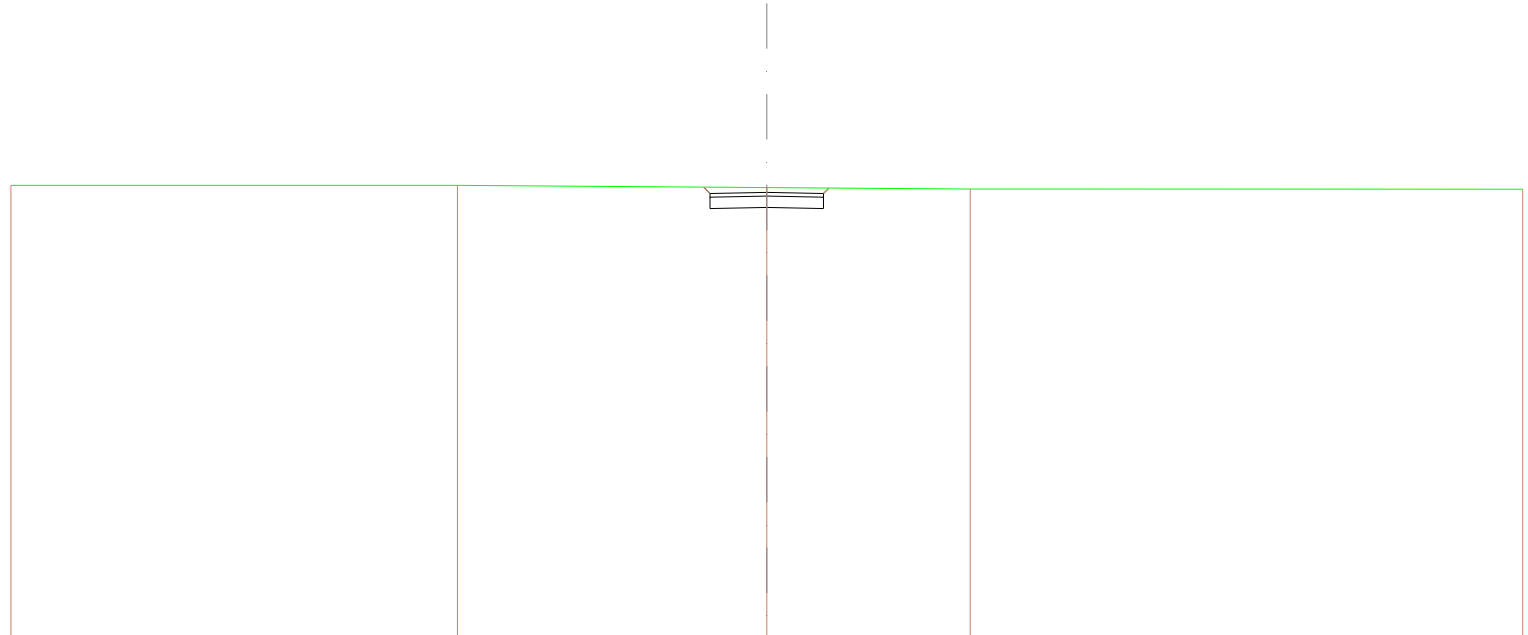
SCALA 1:200

QT.RIF. 366,762

QUOTE TERRENO	378,000	378,000	378,510	378,521	378,526	378,527
DIST.PARZIALI TERRENO	6,436	7,732	3,832	13,123	6,877	
QUOTE PROGETTO				378,317 377,947 378,347 378,347 377,977	377,947 378,247 378,347 378,326	
DIST.PARZIALI PROGETTO				1,600	1,500	
QUOTE FINITO				378,317 378,347	378,317 378,347 378,326	
DIST. PARZIALI FINITO				1,600	1,500	

SCAVI E BONIFICHE	
STERRO	1,646 m ²
RILEVATI	
TERRENO VEGETALE	0,440 m
SOVRASTRUTTURA STRADALE	
STRATO DI USURA	3,000 m
CASSONETTO	3,000 m

SEZIONE N.: 15
 QT. PROGETTO: 377,814
 DIST.PROG.: 200,000
 DIST.PREC.: 25,000
 DIST.SUCC.: 25,000



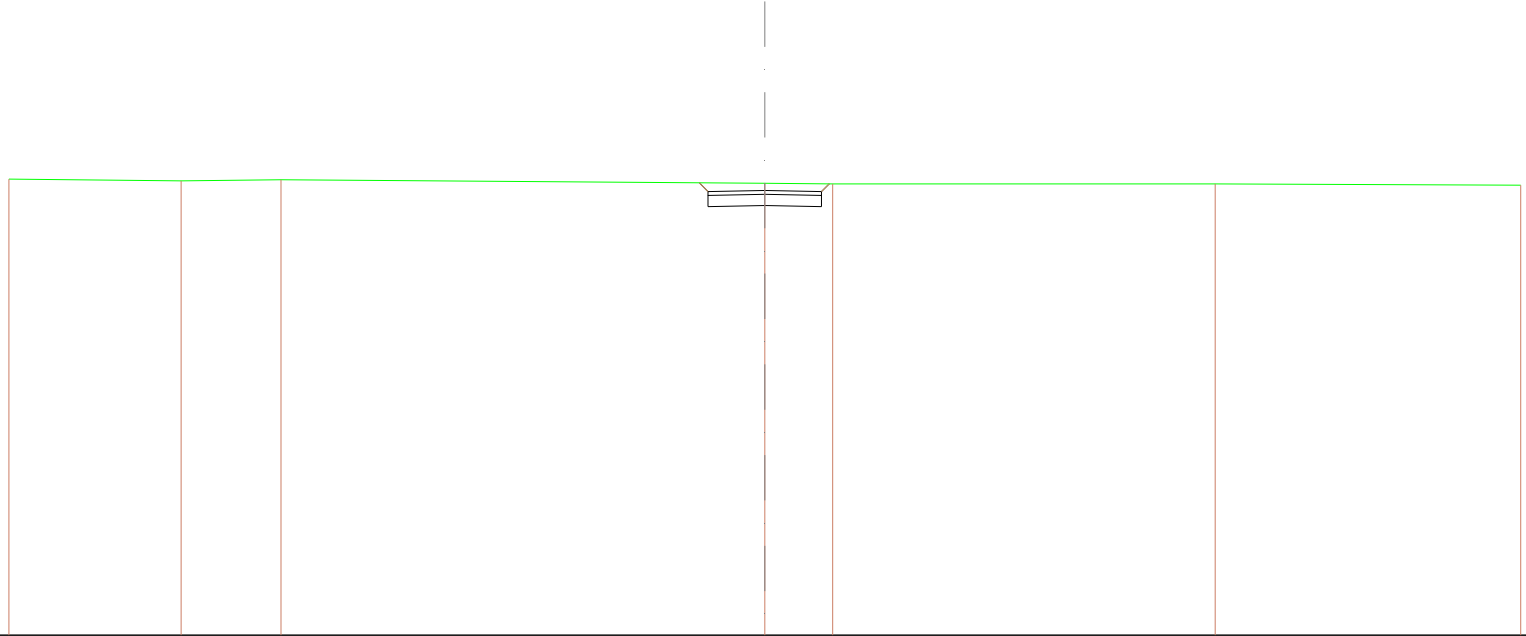
SCALA 1:200

QT.RIF. 365,992

QUOTE TERRENO	376,000	378,000	377,698	377,698	377,697
DIST.PARZIALI TERRENO	11,818	8,182	5,384	14,816	
QUOTE PROGETTO			377,692 377,692 377,794	377,414 377,394 377,794 377,827	
DIST.PARZIALI PROGETTO			1,600	1,500	
QUOTE FINITO			377,692 377,794	377,814 377,784 377,827	
DIST. PARZIALI FINITO			1,600	1,500	

SCAVI E BONIFICHE	
STERRO	1,859 m ²
RILEVATI	
TERRENO VEGETALE	0,619 m
SOVRASTRUTTURA STRADALE	
STRATO DI USURA	3,000 m
CASSONETTO	3,000 m

SEZIONE N.: 16
 QT. PROGETTO: 377,161
 DIST.PROG.: 225,000
 DIST.PREC.: 25,000
 DIST.SUCC.: 25,000



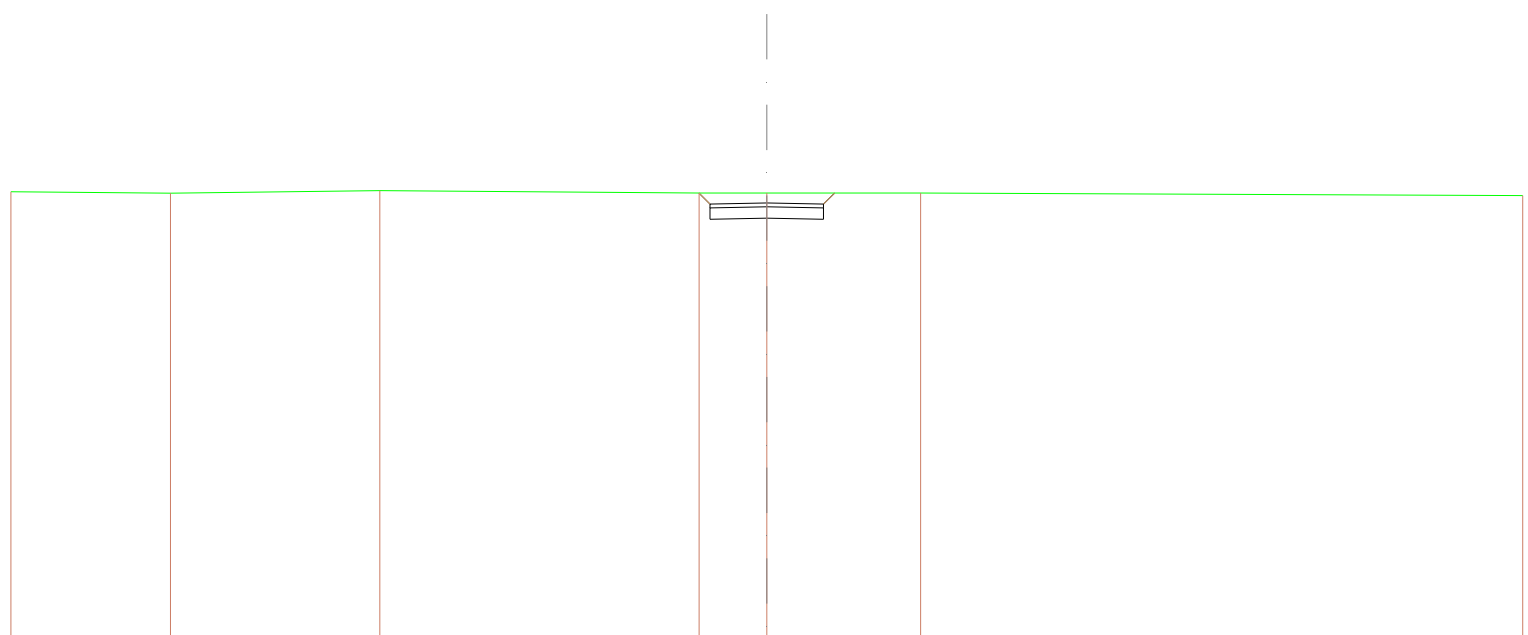
SCALA 1:200

QT.RIF. 365,396

QUOTE TERRENO		377,461	377,413	377,445		377,560	377,536		377,596		377,501
DIST.PARZIALI TERRENO		4,558	2,642	12,800		1,798	10,120		8,082		
QUOTE PROGETTO											
DIST.PARZIALI PROGETTO						377,583 376,751 377,151	1,500	376,761	377,151 376,751 377,357	1,500	
QUOTE FINITO						377,583 377,151	377,161		377,151 377,357		
DIST. PARZIALI FINITO						1,500	1,500				

SCAVI E BONIFICHE	
STERRO	2,128 m ²
RILEVATI	
TERRENO VEGETALE	0,835 m
SOVRASTRUTTURA STRADALE	
STRATO DI USURA	3,000 m
CASSONETTO	3,000 m

SEZIONE N.: 17
 QT. PROGETTO: 376,508
 DIST.PROG.: 250,000
 DIST.PREC.: 25,000
 DIST.SUCC.: 15,636



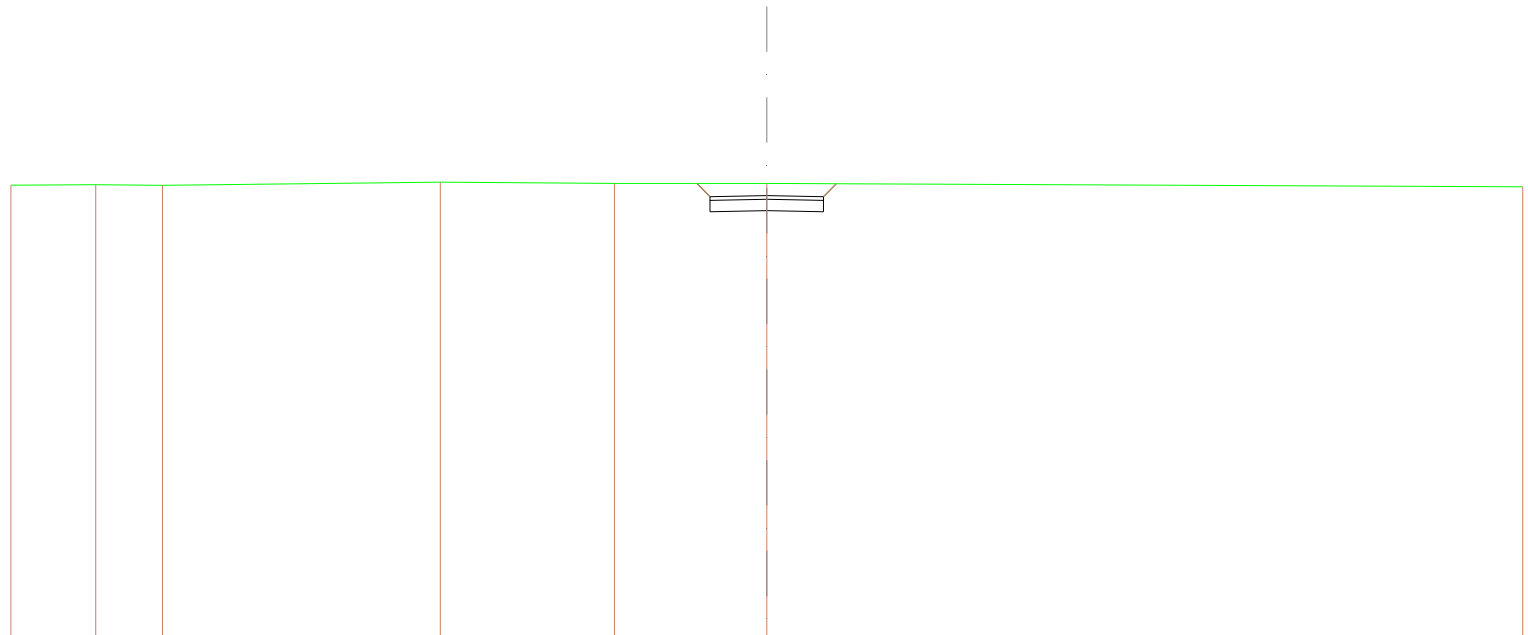
SCALA 1:200

QT.RIF. 364,757

QUOTE TERRENO	376,806	376,770	376,837	376,774	376,774	376,773	376,706
DIST.PARZIALI TERRENO	4,222	5,639	8,461	1,788	4,070	15,636	
QUOTE PROGETTO				376,774 376,078 376,478	376,108	376,078 376,478 376,773	
DIST.PARZIALI PROGETTO				0,258 1,500	1,500	0,258	
QUOTE FINITO				376,774 376,478	376,508	376,478 376,773	
DIST. PARZIALI FINITO				0,258 1,500	1,500	0,258	

SCAVI E BONIFICHE	
STERRO	2,314 m ²
RILEVATI	
TERRENO VEGETALE	0,976 m
SOVRASTRUTTURA STRADALE	
STRATO DI USURA	3,000 m
CASSONETTO	3,000 m

SEZIONE N.: 18
 QT. PROGETTO: 376,100
 DIST.PROG.: 265,636
 DIST.PREC.: 15,636
 DIST.SUCC.: 4,515




SCALA 1:200

QT.RIF. 364,363

QUOTE TERRENO	376,276	376,396	376,367	376,468	376,422	376,418	376,338
DIST.PARZIALI TERRENO	2,248	1,768	7,360	4,807	4,032	20,000	
QUOTE PROGETTO							
DIST.PARZIALI PROGETTO					0,980	1,500	1,500
QUOTE FINITO							
DIST. PARZIALI FINITO					0,980	1,500	1,500

SCAVI E BONIFICHE	
STERRO	6,984 m ²
RILEVATI	
TERRENO VEGETALE	0,836 m
SOVRASTRUTTURA STRADALE	
STRATO DI USURA	10,263 m
CASSONETTO	10,263 m

SEZIONE N.: 19
 QT. PROGETTO: 376,100
 DIST.PROG.: 270,151
 DIST.PREC.: 4,515
 DIST.SUCC.: 4,849




SCALA 1:200

QT.RIF. 364,235

QUOTE TERRENO	376,261	376,264	376,261	376,346	376,320	376,310	376,226
DIST.PARZIALI TERRENO	2,746	1,205	7,873	3,497	4,880	20,000	
QUOTE PROGETTO					376,344 376,070 376,670	376,700	376,525 376,525 376,272
DIST.PARZIALI PROGETTO					1,600	8,763	0,547
QUOTE FINITO					376,344 376,070	376,100	376,525 376,272
DIST. PARZIALI FINITO					1,600	8,763	0,547

SCAVI E BONIFICHE	
STERRO	5,746 m ²
RILEVATI	
TERRENO VEGETALE	0,515 m
SOVRASTRUTTURA STRADALE	
STRATO DI USURA	10,263 m
CASSONETTO	10,263 m

SEZIONE N.: 20
 QT. PROGETTO: 376,100
 DIST.PROG.: 275,000
 DIST.PREC.: 4,849
 DIST.SUCC.: 25,000



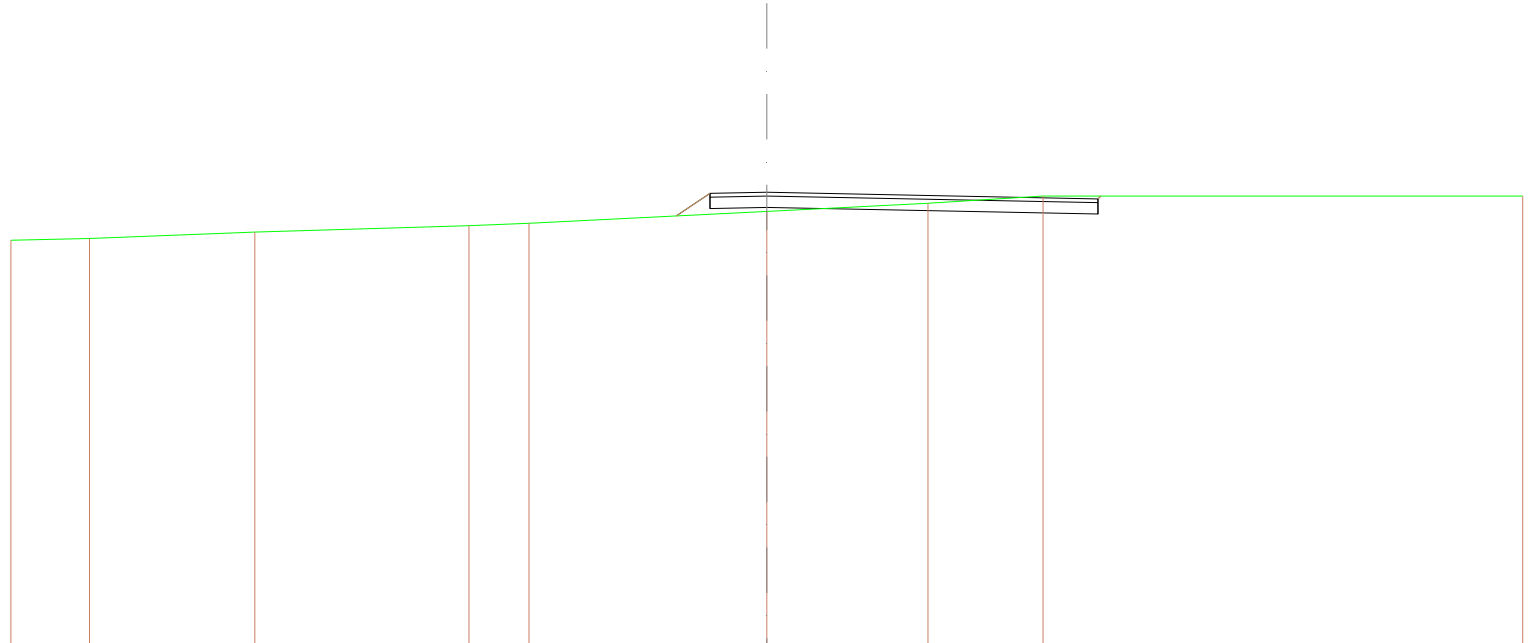
SCALA 1:200

QT.RIF. 364,176

QUOTE TERRENO	376,118	376,128	376,228	376,185	376,110
DIST.PARZIALI TERRENO	3,885	8,495	7,680	20,000	
QUOTE PROGETTO				376,202 376,670 376,700	376,525 376,625 376,157
DIST.PARZIALI PROGETTO				1,600	8,763
QUOTE FINITO				376,202 376,670 376,100	376,525 376,157
DIST. PARZIALI FINITO				1,600	8,763

SCAVI E BONIFICHE	
STERRO	1,915 m ²
RILEVATI	
RILEVATO	0,522 m ²
TERRENO VEGETALE	1,181 m
SOVRASTRUTTURA STRADALE	
STRATO DI USURA	10,263 m
CASSONETTO	10,263 m

SEZIONE N.: 21
 QT. PROGETTO: 376,100
 DIST.PROG.: 300,000
 DIST.PREC.: 25,000
 DIST.SUCC.: 3,095



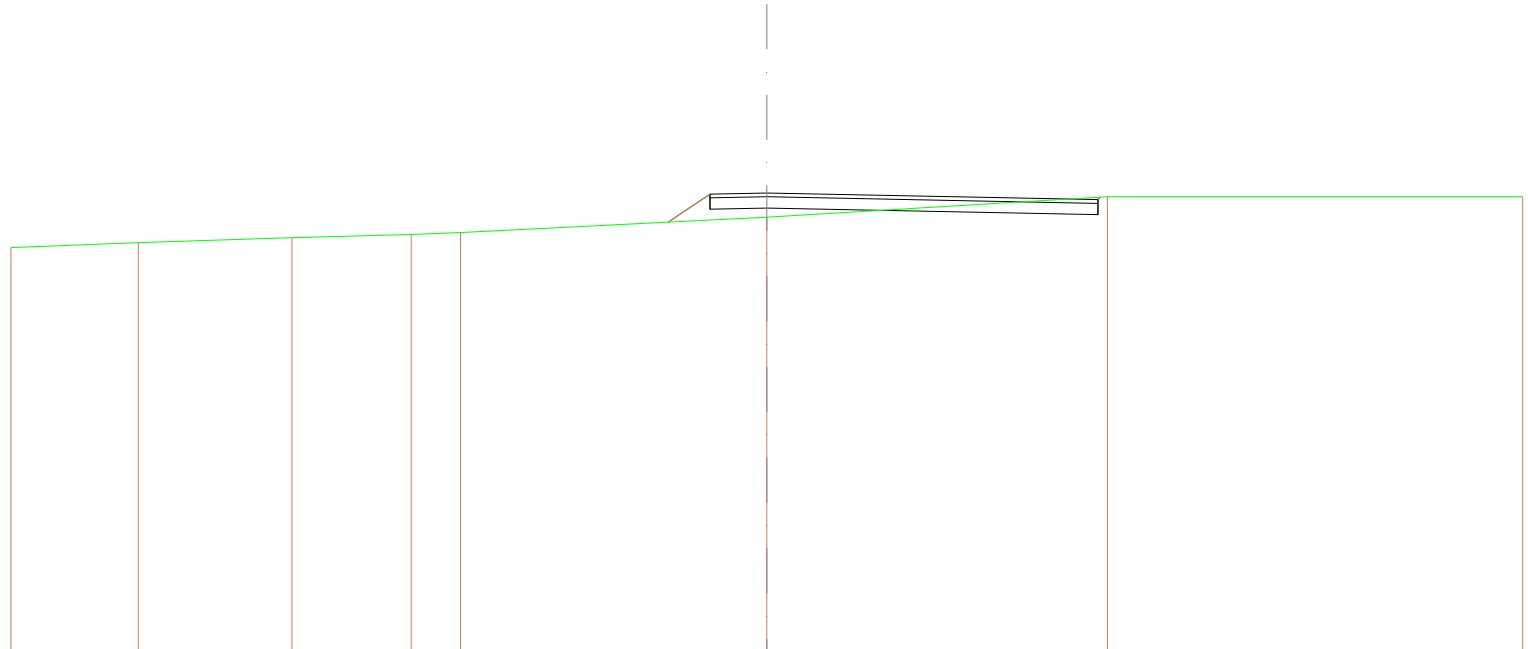
SCALA 1:200

QT.RIF. 364,065

QUOTE TERRENO	374,800	374,878	375,046	375,214	375,280	375,593	375,690	375,900	376,000	376,000		
DIST.PARZIALI TERRENO	2,079	4,374	5,668	1,587	6,281	4,284	3,047	12,889				
QUOTE PROGETTO						375,474	375,070	375,670	375,700	375,625	375,625	376,000
DIST.PARZIALI PROGETTO						0,884	1,500	8,763				
QUOTE FINITO						375,474	375,070	375,100	375,525	376,000		
DIST. PARZIALI FINITO						0,884	1,500	8,763				

SCAVI E BONIFICHE	
STERRO	1,326 m ²
RILEVATI	
RILEVATO	1,138 m ²
TERRENO VEGETALE	1,427 m
SOVRASTRUTTURA STRADALE	
STRATO DI USURA	10,263 m
CASSONETTO	10,263 m

SEZIONE N.: 22
 QT. PROGETTO: 376,100
 DIST.PROG.: 303,095
 DIST.PREC.: 3,095



SCALA 1:200

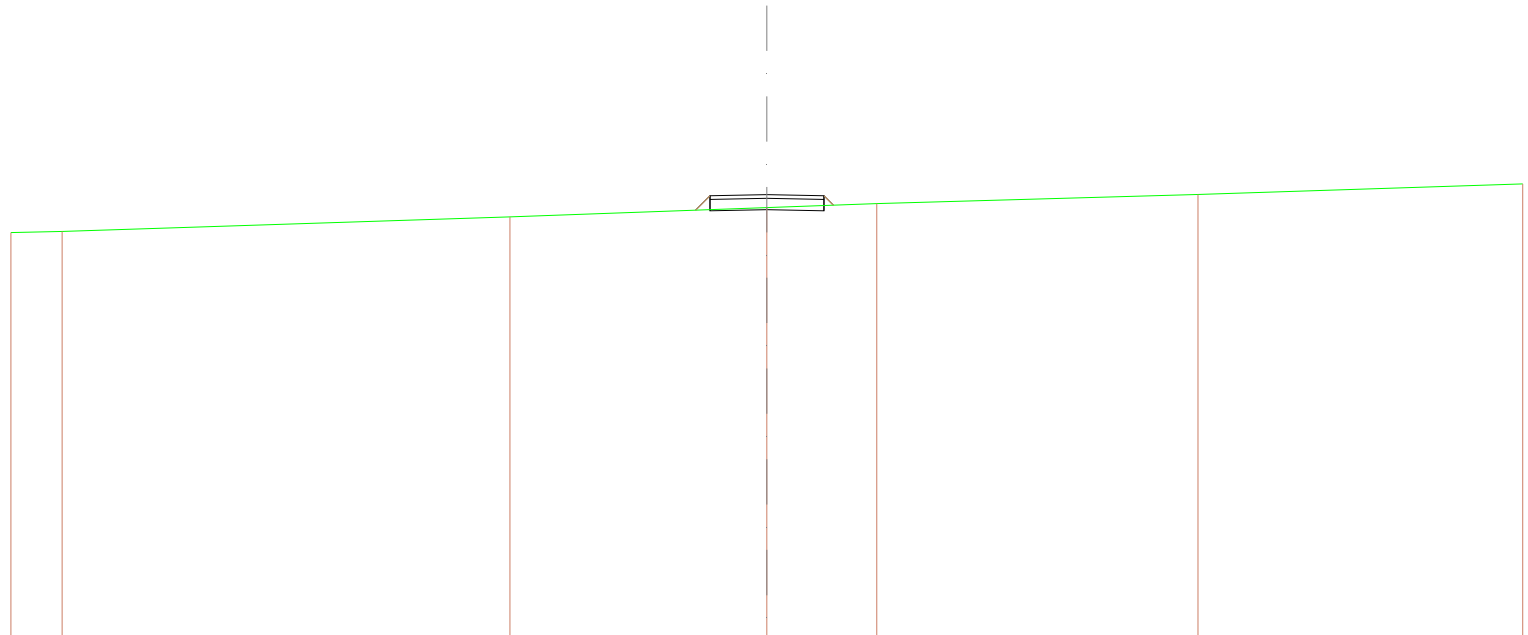
QT.RIF. 363,978

QUOTE TERRENO	374,886	374,768	374,817	375,000	375,083	375,468	376,000	376,000
DIST.PARZIALI TERRENO	3,373	4,083	3,156	1,306	8,102	9,013	10,987	
QUOTE PROGETTO						375,528 375,070 375,670 375,700	375,525 375,525 375,989	
DIST.PARZIALI PROGETTO						1,112	1,600	8,763
QUOTE FINITO						375,528 375,070 375,100	375,525 375,989	
DIST. PARZIALI FINITO						1,112	1,600	8,763

ASSE 5

SCAVI E BONIFICHE	
STERRO	0,212 m ²
RILEVATI	
RILEVATO	0,103 m ²
TERRENO VEGETALE	0,895 m
SOVRASTRUTTURA STRADALE	
STRATO DI USURA	3,014 m
CASSONETTO	3,014 m

SEZIONE N.: 2
 QT. PROGETTO: 383,200
 DIST.PROG.: 4,896
 DIST.PREC.: 4,896
 DIST.SUCC.: 0,413



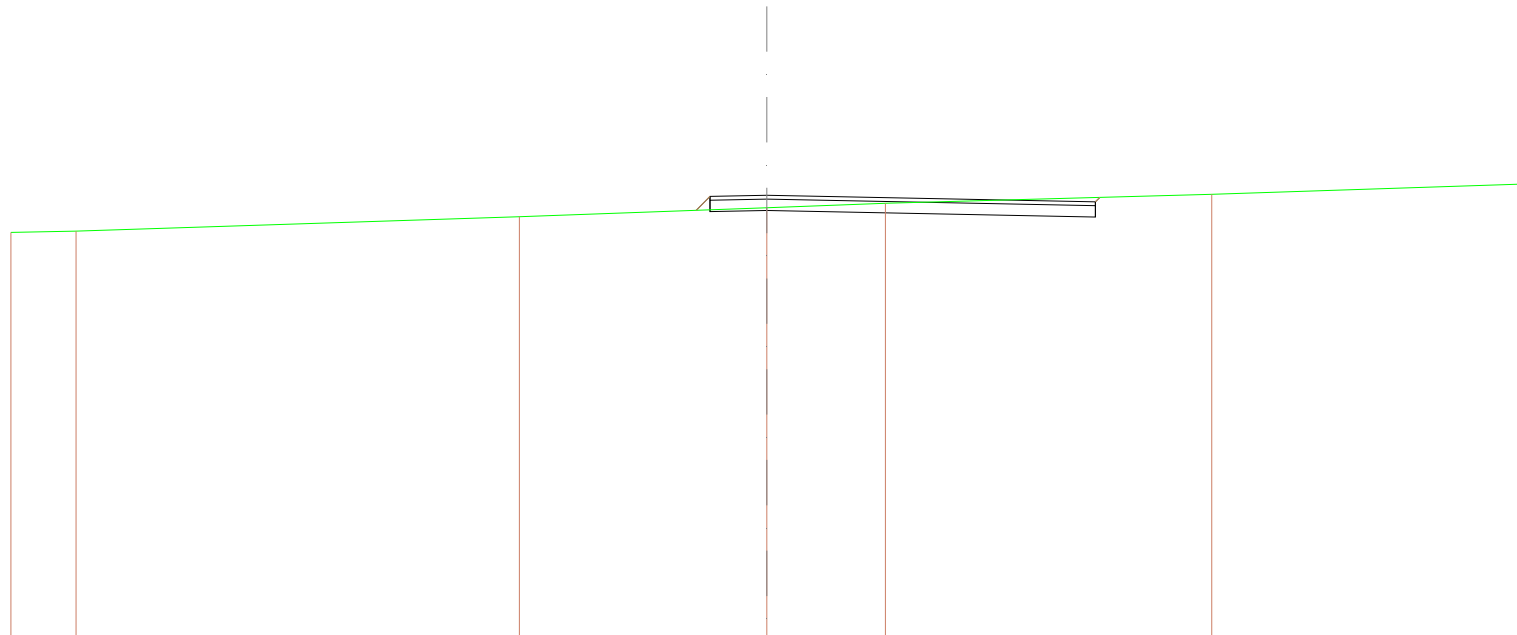
SCALA 1:200

QT.RIF. 371,438

QUOTE TERRENO	382,185	382,224	382,808	382,865	382,868	383,200	383,480
DIST.PARZIALI TERRENO	1,368	11,847	6,798	2,910	6,501	6,688	
QUOTE PROGETTO				382,786 383,070 383,170 382,770	382,800	383,170 383,070 382,820	
DIST.PARZIALI PROGETTO				0,384 1,800	1,514		
QUOTE FINITO				382,786 383,170	383,200	383,170 382,820	
DIST. PARZIALI FINITO				0,384 1,800	1,514		

SCAVI E BONIFICHE	
STERRO	2,732 m ²
RILEVATI	
RILEVATO	0,065 m ²
TERRENO VEGETALE	0,688 m
SOVRASTRUTTURA STRADALE	
STRATO DI USURA	10,194 m
CASSONETTO	10,194 m

SEZIONE N.: 3
 QT. PROGETTO: 383,200
 DIST.PROG.: 5,309
 DIST.PREC.: 0,413
 DIST.SUCC.: 5,922




SCALA 1:200

QT.RIF. 371,458

QUOTE TERRENO	382,220	382,283		382,634		382,871	382,888		383,228		383,488
DIST.PARZIALI TERRENO	1,728		11,728		6,548		3,198		8,635		8,227
QUOTE PROGETTO											
DIST.PARZIALI PROGETTO						0,387	1,800		8,884		
QUOTE FINITO											
DIST. PARZIALI FINITO						0,387	1,800		8,884		

SCAVI E BONIFICHE	
STERRO	5,543 m ²
RILEVATI	
RILEVATO	0,007 m ²
TERRENO VEGETALE	0,729 m
SOVRASTRUTTURA STRADALE	
STRATO DI USURA	10,497 m
CASSONETTO	10,497 m

SEZIONE N.: 4
 QT. PROGETTO: 383,200
 DIST.PROG.: 11,231
 DIST.PREC.: 5,922
 DIST.SUCC.: 10,421



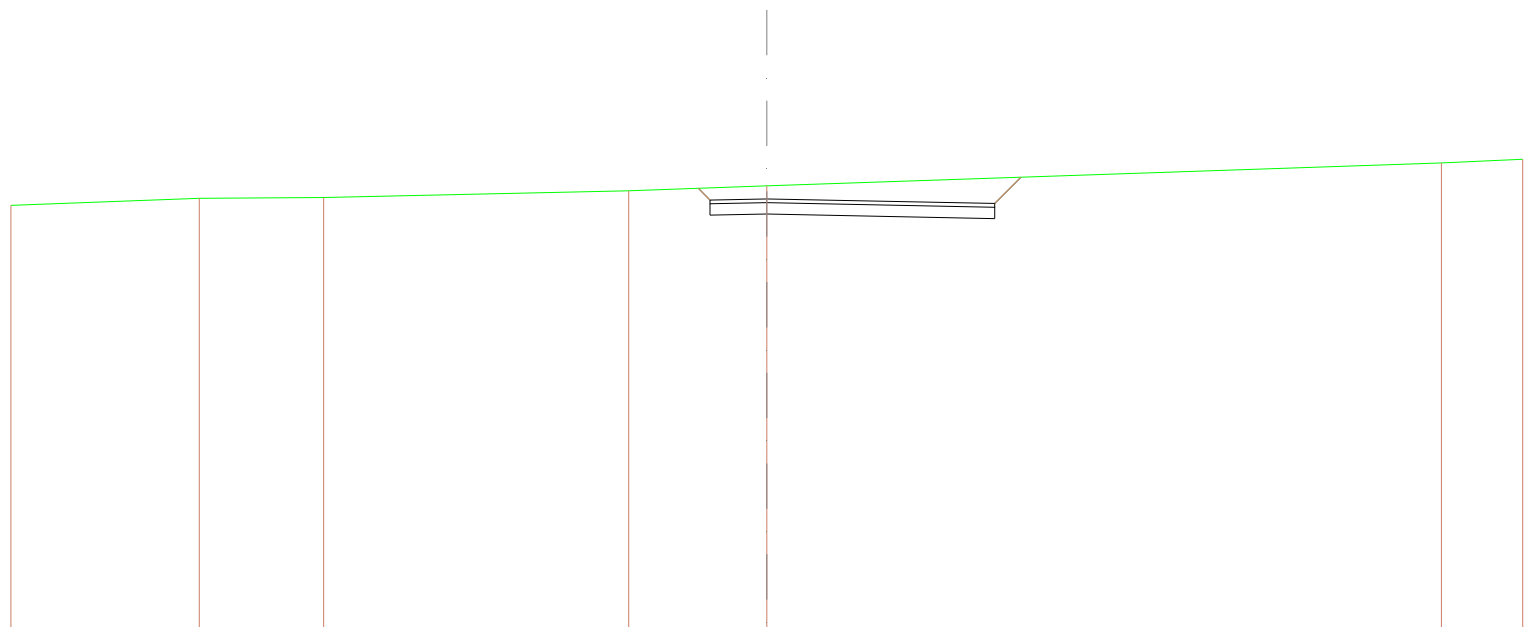
SCALA 1:200

QT.RIF. 371,728

QUOTE TERRENO		382,821	382,875	382,890	382,874	383,107	383,542	383,475	383,734
DIST.PARZIALI TERRENO		1,488	1,887	3,846	12,875	6,413	5,179	8,408	
QUOTE PROGETTO						383,083 383,170 383,170 383,770 382,800		382,620 382,620 382,620 383,419 383,419	
DIST.PARZIALI PROGETTO						1,800	8,987	0,388	
QUOTE FINITO						383,083 383,170 383,200		383,020 383,419	
DIST. PARZIALI FINITO						1,800	8,987	0,388	

SCAVI E BONIFICHE	
STERRO	6,858 m ²
RILEVATI	
TERRENO VEGETALE	1,421 m
SOVRASTRUTTURA STRADALE	
STRATO DI USURA	7,532 m
CASSONETTO	7,532 m

SEZIONE N.: 5
 QT. PROGETTO: 383,200
 DIST.PROG.: 21,652
 DIST.PREC.: 10,421
 DIST.SUCC.: 2,068



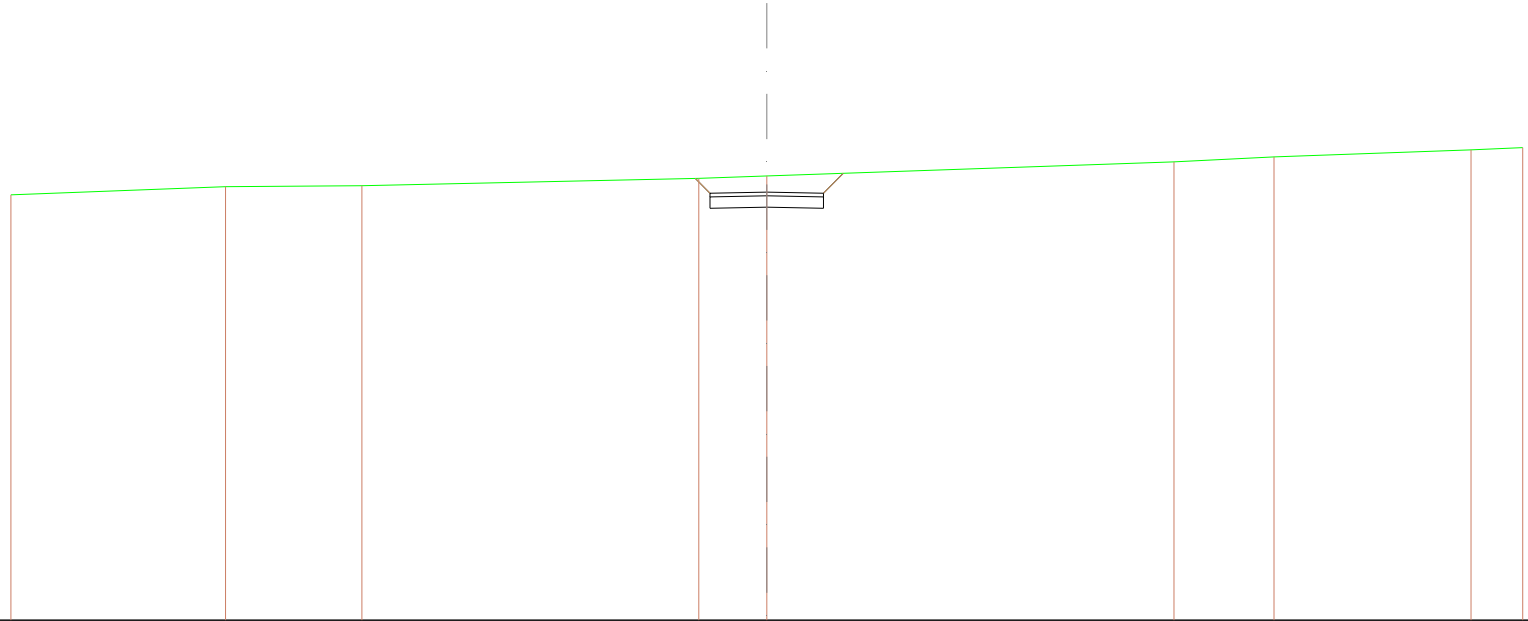
SCALA 1:200

QT.RIF. 371,764

QUOTE TERRENO	383,081	383,214	383,238	383,418	383,545	384,102	384,248
DIST.PARZIALI TERRENO	4,967	3,290	6,072	3,851	17,848	2,151	
QUOTE PROGETTO				383,481 383,170 383,170	382,900	382,078 383,078 383,174	
DIST.PARZIALI PROGETTO				0,911 1,800	6,032	0,084	
QUOTE FINITO				383,481 383,170 383,200	382,200	383,078 383,774	
DIST. PARZIALI FINITO				0,911 1,800	6,032	0,084	

SCAVI E BONIFICHE	
STERRO	2,736 m ²
RILEVATI	
TERRENO VEGETALE	1,298 m
SOVRASTRUTTURA STRADALE	
STRATO DI USURA	3,000 m
CASSONETTO	3,000 m

SEZIONE N.: 6
 QT. PROGETTO: 383,200
 DIST.PROG.: 23,720
 DIST.PREC.: 2,068
 DIST.SUCC.: 26,280



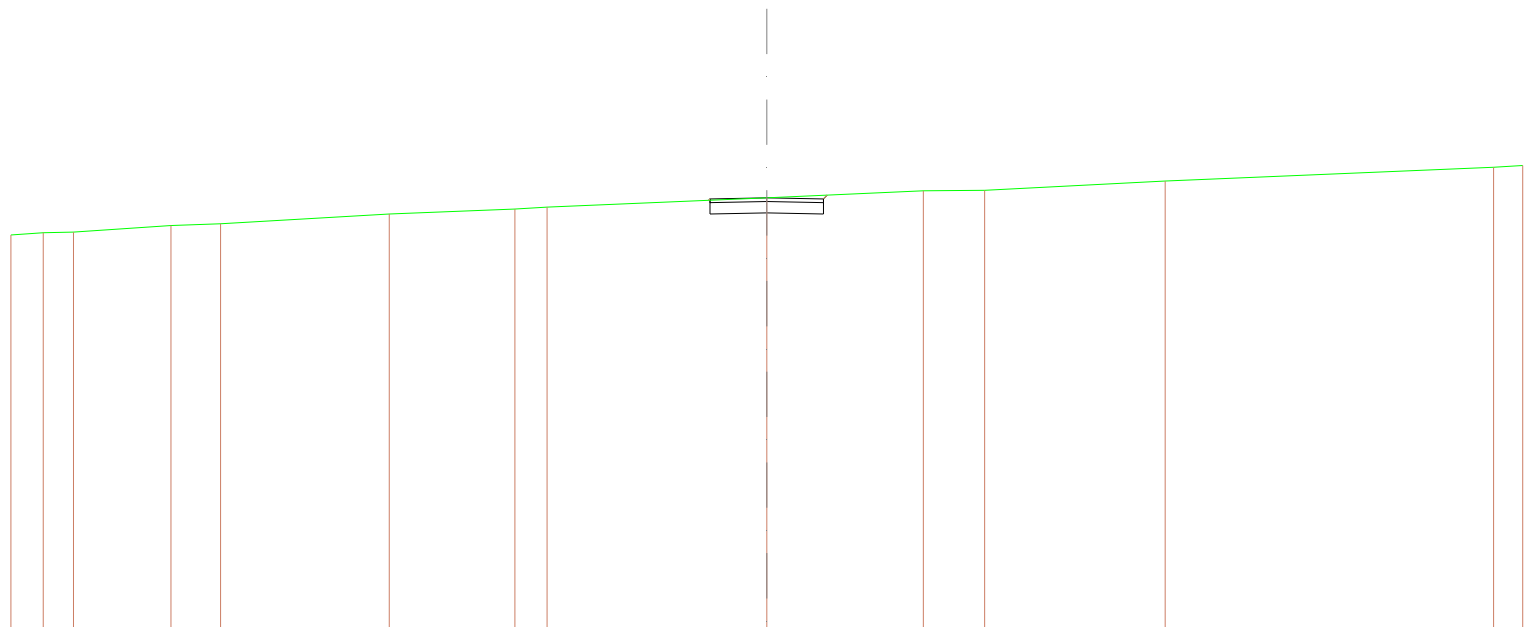
SCALA 1:200

QT.RIF. 371,874

QUOTE TERRENO	383,128	383,341	383,368	383,663	383,627	384,000	384,131	384,315	384,377
DIST.PARZIALI TERRENO	5,681	3,608	8,911	1,800	10,772	2,649	5,211	1,367	
QUOTE PROGETTO				383,691 383,170 382,770	382,600	382,770 383,170 383,697			
DIST.PARZIALI PROGETTO				0,941	1,600	1,500	0,877		
QUOTE FINITO				383,691 383,170	383,200	383,170 383,697			
DIST. PARZIALI FINITO				0,941	1,600	1,500	0,877		

SCAVI E BONIFICHE	
STERRO	1,248 m ²
RILEVATI	
RILEVATO	0,001 m ²
TERRENO VEGETALE	0,193 m
SOVRASTRUTTURA STRADALE	
STRATO DI USURA	3,000 m
CASSONETTO	3,000 m

SEZIONE N.: 7
 QT. PROGETTO: 385,192
 DIST.PROG.: 50,000
 DIST.PREC.: 26,280
 DIST.SUCC.: 25,000



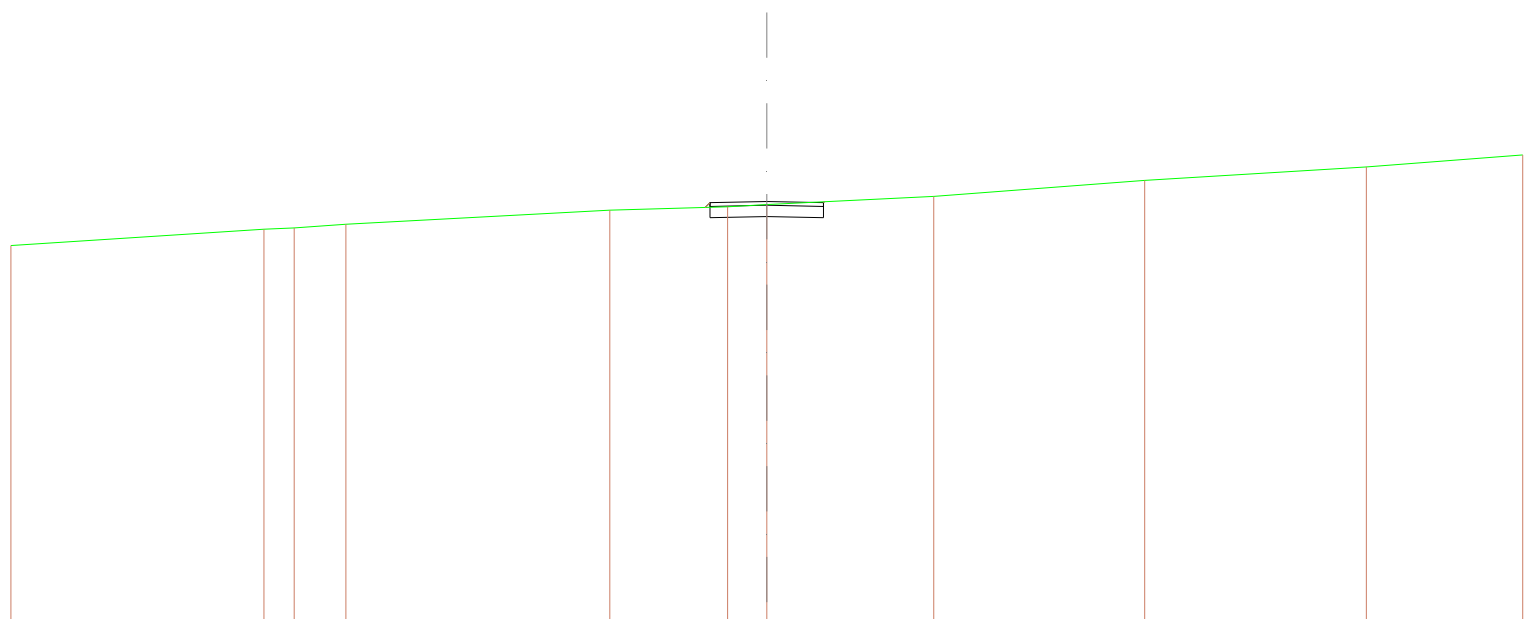
SCALA 1:200

QT.RIF. 373,727

QUOTE TERRENO	384,207	384,208	384,208	384,468	384,505	384,781	384,894	384,944	385,191	385,276	385,390	385,608	385,600	385,646
DIST.PARZIALI TERRENO	0,007	0,799	2,582	1,311	4,464	3,321	0,005	5,811	4,142	1,620	4,780	8,888	0,799	
QUOTE PROGETTO														
DIST.PARZIALI PROGETTO														
QUOTE FINITO														
DIST. PARZIALI FINITO														

SCAVI E BONIFICHE	
STERRO	0,997 m ²
RILEVATI	
RILEVATO	0,008 m ²
TERRENO VEGETALE	0,214 m
SOVRASTRUTTURA STRADALE	
STRATO DI USURA	3,000 m
CASSONETTO	3,000 m

SEZIONE N.: 8
 QT. PROGETTO: 387,088
 DIST.PROG.: 75,000
 DIST.PREC.: 25,000
 DIST.SUCC.: 20,945



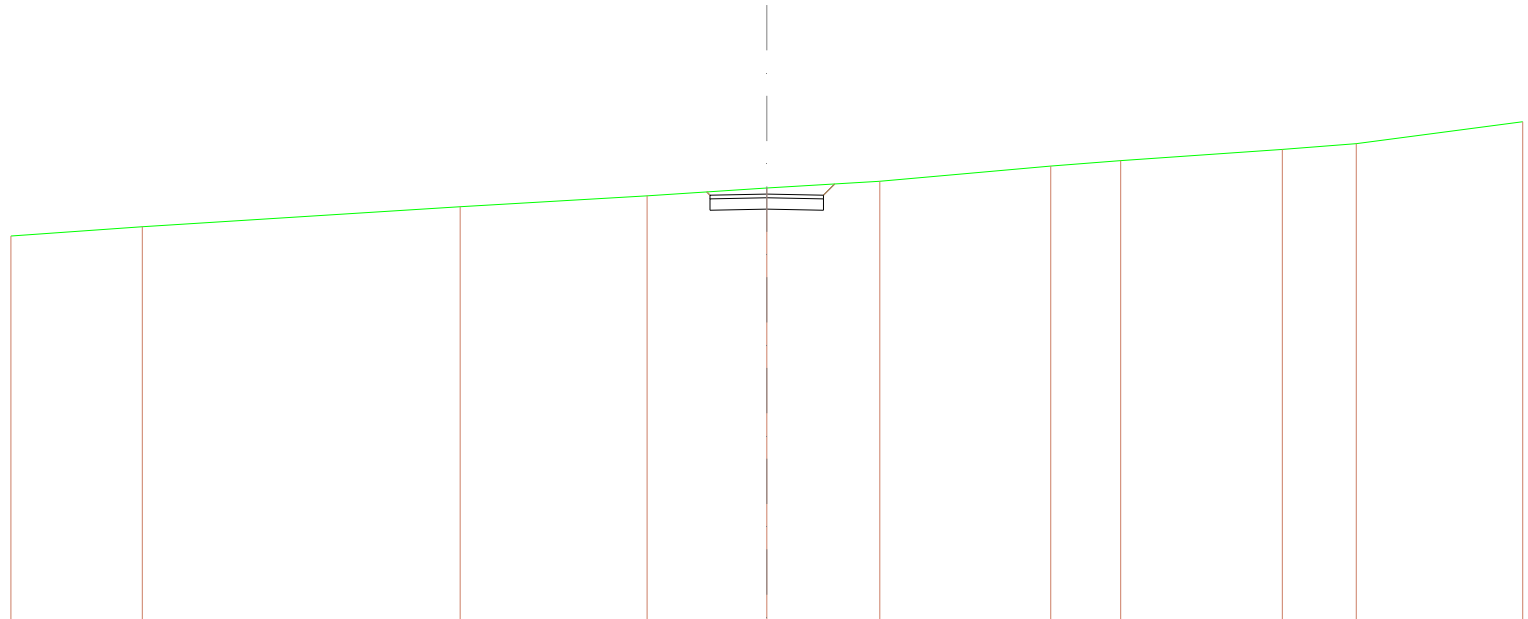
SCALA 1:200

QT.RIF. 375,720

QUOTE TERRENO	386,623	386,364	386,390	386,468	386,699	386,847	387,016	387,222	387,646	388,000	388,317
DIST.PARZIALI TERRENO	6,694	0,693	1,389	6,979	3,120	1,034	4,416	5,582	5,886	4,136	
QUOTE PROGETTO	<div style="display: flex; justify-content: space-between; width: 100%;"> 386,690 386,690 386,690 386,690 386,690 386,690 386,690 386,690 386,690 386,690 386,690 </div>										
DIST.PARZIALI PROGETTO						1,500	1,500				
QUOTE FINITO	<div style="display: flex; justify-content: space-between; width: 100%;"> 386,690 386,690 386,690 386,690 386,690 386,690 386,690 386,690 386,690 386,690 386,690 </div>										
DIST. PARZIALI FINITO						1,500	1,500				

SCAVI E BONIFICHE	
STERRO	1,763 m ²
RILEVATI	
TERRENO VEGETALE	0,540 m
SOVRASTRUTTURA STRADALE	
STRATO DI USURA	3,000 m
CASSONETTO	3,000 m

SEZIONE N.: 9
 QT. PROGETTO: 388,676
 DIST.PROG.: 95,945
 DIST.PREC.: 20,945
 DIST.SUCC.: 4,055



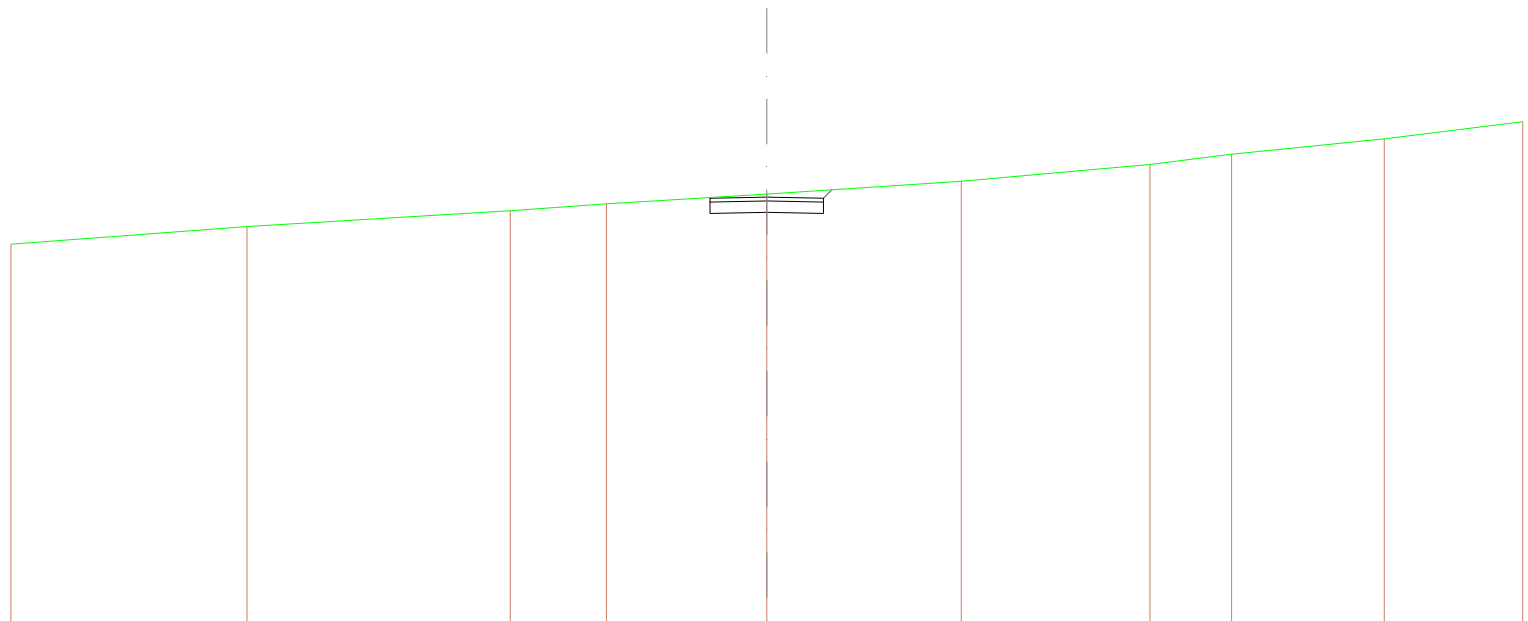
SCALA 1:200

QT.RIF. 377,375

QUOTE TERRENO	387,883	387,811	388,340	388,827	388,838	388,812	389,118	388,890	389,885	389,007	389,898
DIST.PARZIALI TERRENO	3,477	8,411	4,845	3,168	2,990	4,524	1,848	4,278	1,965	4,404	
QUOTE PROGETTO					388,732 388,646 388,646	388,276	388,246 388,646 388,642				
DIST.PARZIALI PROGETTO					1,500	1,500	0,258				
QUOTE FINITO					388,732 388,646	388,276	388,646 388,646 388,642				
DIST. PARZIALI FINITO					1,500	1,500	0,258				

SCAVI E BONIFICHE	
STERRO	1,521 m ²
RILEVATI	
TERRENO VEGETALE	0,347 m
SOVRASTRUTTURA STRADALE	
STRATO DI USURA	3,000 m
CASSONETTO	3,000 m

SEZIONE N.: 10
 QT. PROGETTO: 389,134
 DIST.PROG.: 100,000
 DIST.PREC.: 4,055
 DIST.SUCC.: 25,000



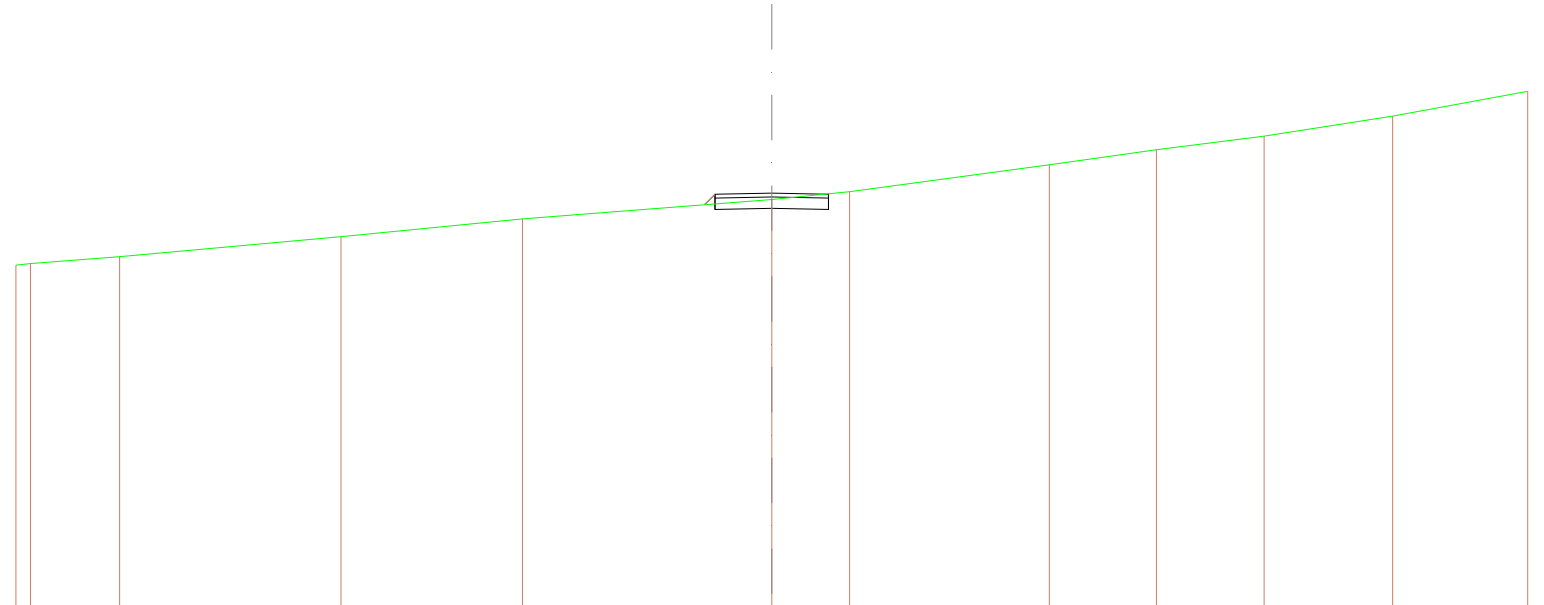
SCALA 1:200

QT.RIF. 377,810

QUOTE TERRENO	387,881	388,368	388,777	388,898	389,216	389,654	390,000	390,288	390,678	391,128
DIST.PARZIALI TERRENO	6,248	6,967	2,544	4,240	5,148	4,993	2,159	4,037	3,863	
QUOTE PROGETTO					389,124 389,704 389,104	389,734	389,104 389,704 389,330			
DIST.PARZIALI PROGETTO					1,500	1,500				
QUOTE FINITO					389,124 389,104	389,134	389,104 389,330			
DIST. PARZIALI FINITO					1,500	1,500				

SCAVI E BONIFICHE	
STERRO	0,768 m ²
RILEVATI	
RILEVATO	0,035 m ²
TERRENO VEGETALE	0,411 m
SOVRASTRUTTURA STRADALE	
STRATO DI USURA	3,000 m
CASSONETTO	3,000 m

SEZIONE N.: 11
 QT. PROGETTO: 391,961
 DIST.PROG.: 125,000
 DIST.PREC.: 25,000
 DIST.SUCC.: 25,000



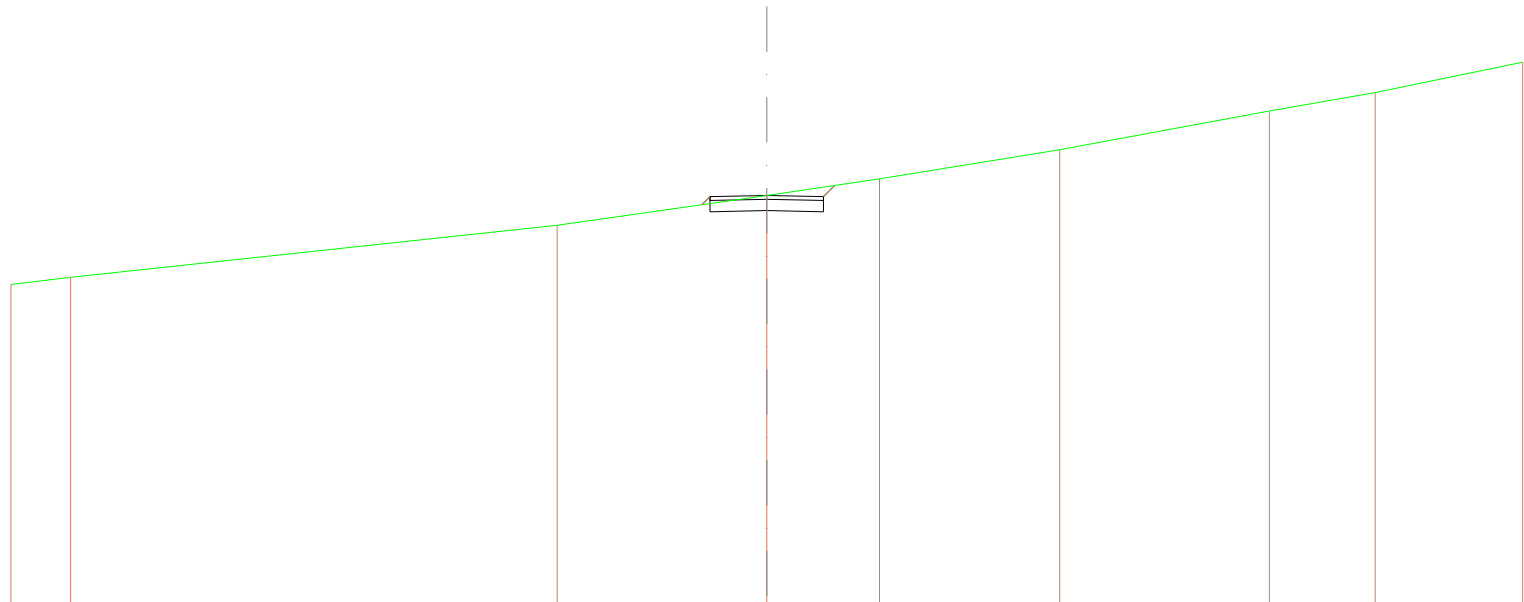
SCALA 1:200

QT.RIF. 380,955

QUOTE TERRENO														
DIST.PARZIALI TERRENO	0,398	2,368	5,858	4,803	6,594	2,059	5,286	2,833	2,849	3,402	3,572			
QUOTE PROGETTO														
DIST.PARZIALI PROGETTO						1,500	1,500							
QUOTE FINITO														
DIST. PARZIALI FINITO						1,500	1,500							

SCAVI E BONIFICHE	
STERRO	1,286 m ²
RILEVATI	
RILEVATO	0,020 m ²
TERRENO VEGETALE	0,719 m
SOVRASTRUTTURA STRADALE	
STRATO DI USURA	3,000 m
CASSONETTO	3,000 m

SEZIONE N.: 12
 QT. PROGETTO: 394,787
 DIST.PROG.: 150,000
 DIST.PREC.: 25,000
 DIST.SUCC.: 25,000



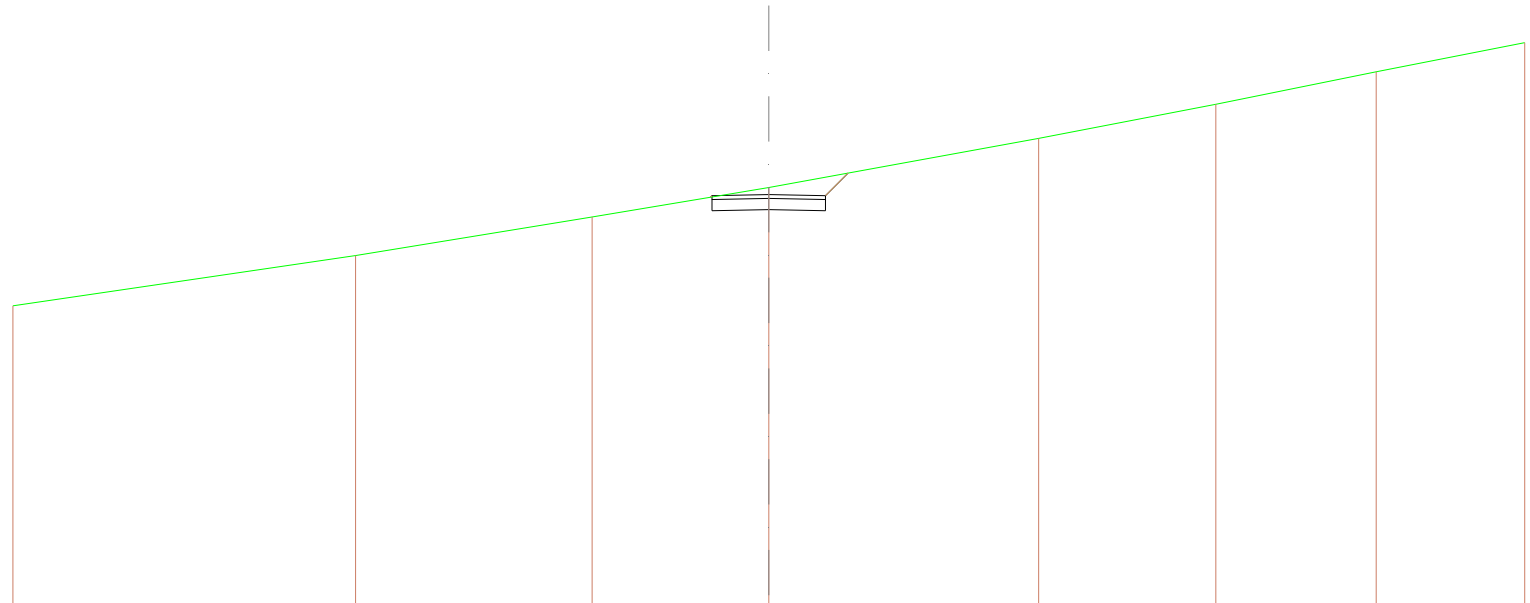
SCALA 1:200

QT.RIF. 383,975

QUOTE TERRENO	382,635	382,623	384,000	384,787	385,227	386,000	387,023	387,511	388,516
DIST.PARZIALI TERRENO	1,582	12,871	5,547	2,982	4,788	5,547	2,802	3,901	
QUOTE PROGETTO				384,544 384,357 384,657 384,787	384,357 384,657 384,787 386,032				
DIST.PARZIALI PROGETTO				1,500	1,500	0,284			
QUOTE FINITO				384,544 384,787	384,787 384,787 386,032				
DIST. PARZIALI FINITO				1,500	1,500	0,284			

SCAVI E BONIFICHE	
STERRO	1,969 m ²
RILEVATI	
RILEVATO	0,001 m ²
TERRENO VEGETALE	0,903 m
SOVRASTRUTTURA STRADALE	
STRATO DI USURA	3,000 m
CASSONETTO	3,000 m

SEZIONE N.: 13
 QT. PROGETTO: 397,614
 DIST.PROG.: 175,000
 DIST.PREC.: 25,000
 DIST.SUCC.: 13,722



SCALA 1:200

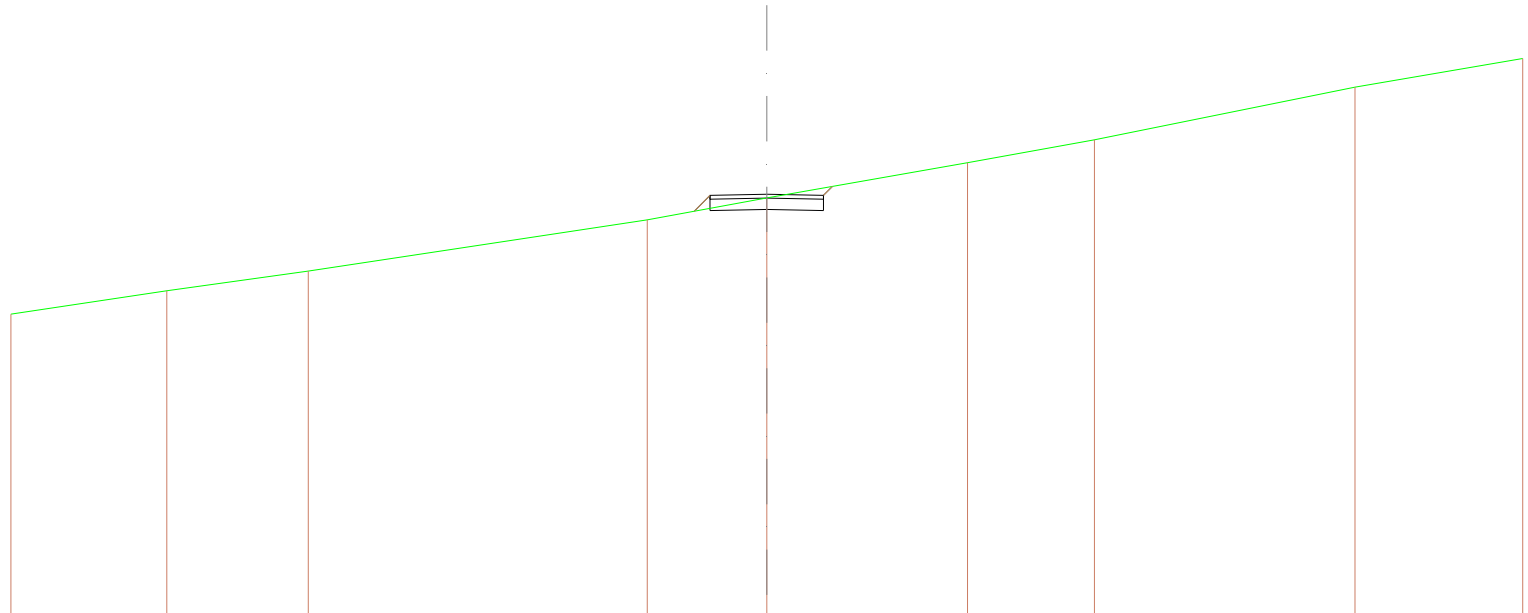
QT.RIF. 386,751

QUOTE TERRENO	384,671	386,000	387,016	387,801	389,068	400,000	400,882	401,681
DIST.PARZIALI TERRENO	9,086	6,269	4,675	7,143	4,685	4,244	3,928	
QUOTE PROGETTO								
DIST.PARZIALI PROGETTO					1,500	1,500	0,088	
QUOTE FINITO								
DIST. PARZIALI FINITO					1,500	1,500	0,088	

387,543
387,184
387,284
387,214
387,184
387,284
386,182

SCAVI E BONIFICHE	
STERRO	0,970 m ²
RILEVATI	
RILEVATO	0,071 m ²
TERRENO VEGETALE	0,928 m
SOVRASTRUTTURA STRADALE	
STRATO DI USURA	3,000 m
CASSONETTO	3,000 m

SEZIONE N.: 14
 QT. PROGETTO: 399,165
 DIST.PROG.: 188,722
 DIST.PREC.: 13,722
 DIST.SUCC.: 11,278



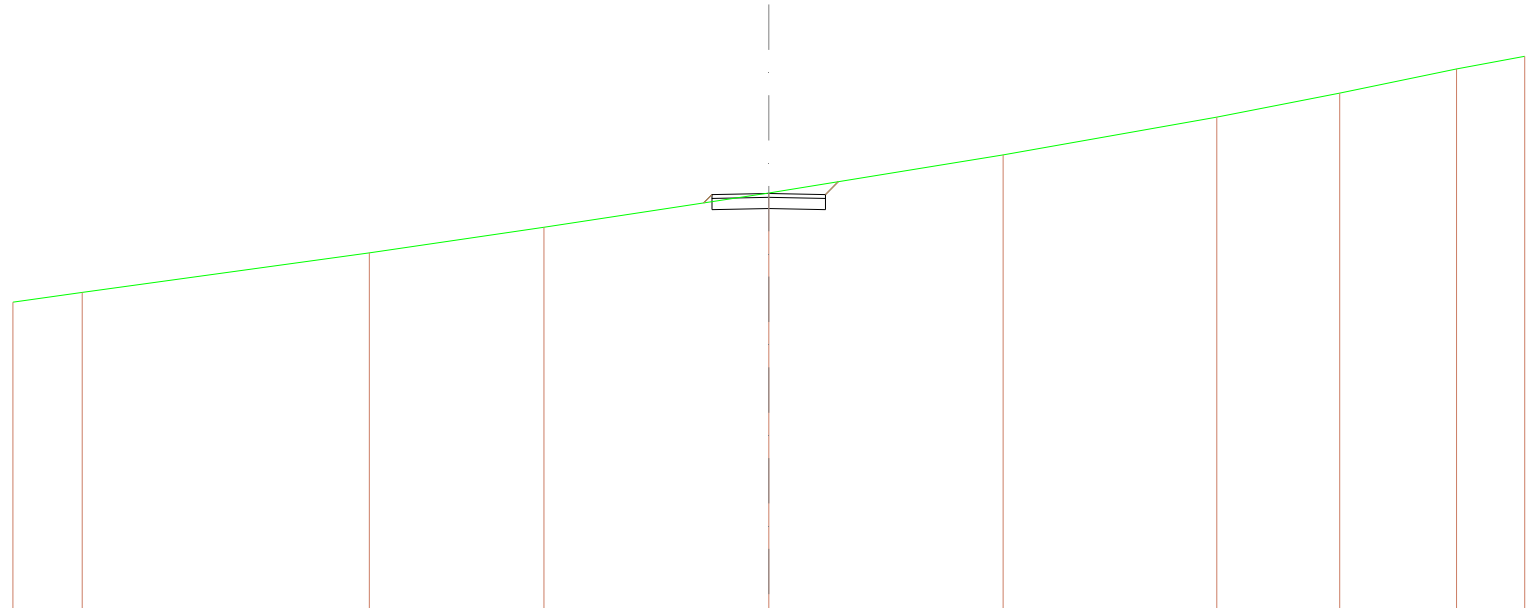
SCALA 1:200

QT.RIF. 387,978

QUOTE TERRENO	385,998	388,813	387,135	388,489	388,088	400,000	400,805	402,000	402,789
DIST.PARZIALI TERRENO	4,124	3,745	8,987	3,164	5,311	3,368	6,887	4,435	
QUOTE PROGETTO					388,717 388,735 388,135 388,135	388,735	388,735 388,035 388,135 388,374		
DIST.PARZIALI PROGETTO					0,418 1,500	1,500			
QUOTE FINITO					388,717 388,135	388,165	388,135 388,374		
DIST. PARZIALI FINITO					0,418 1,500	1,500			

SCAVI E BONIFICHE	
STERRO	1,340 m ²
RILEVATI	
RILEVATO	0,021 m ²
TERRENO VEGETALE	0,794 m
SOVRASTRUTTURA STRADALE	
STRATO DI USURA	3,000 m
CASSONETTO	3,000 m

SEZIONE N.: 15
 QT. PROGETTO: 399,982
 DIST.PROG.: 200,000
 DIST.PREC.: 11,278
 DIST.SUCC.: 25,000



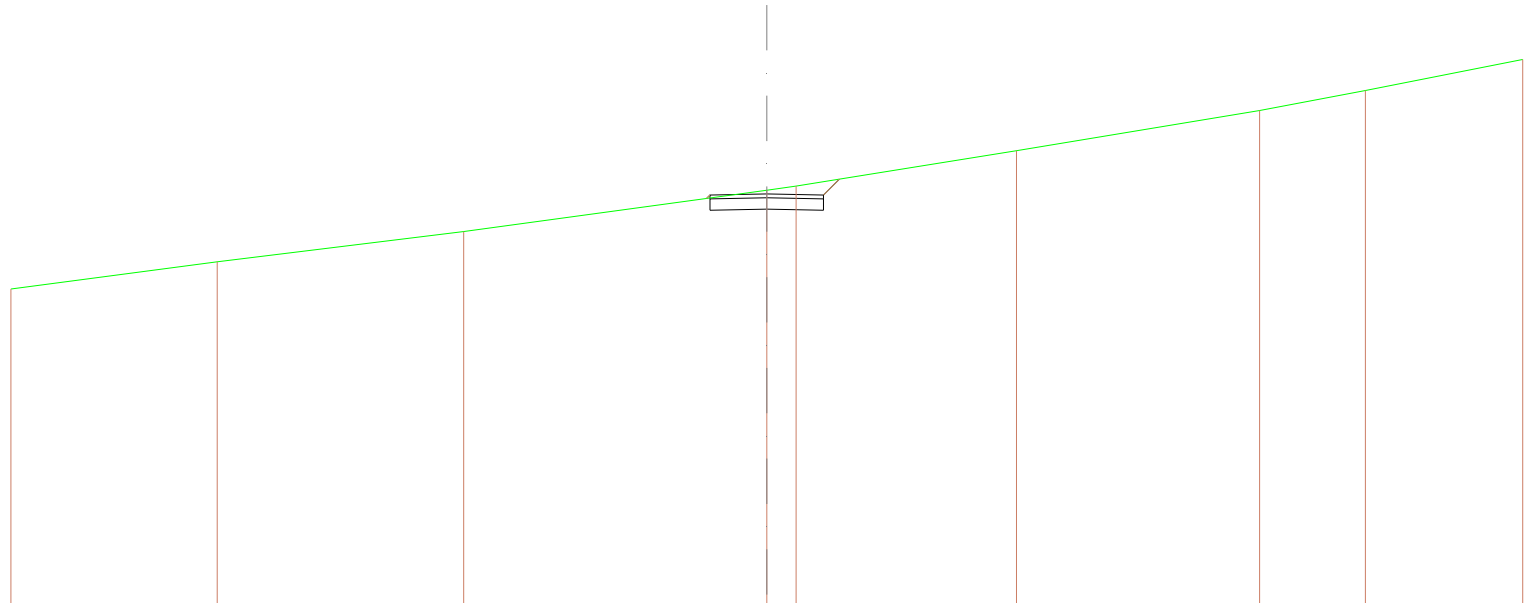
SCALA 1:200

QT.RIF. 388,958

QUOTE TERRENO	387,107	387,387	388,411	388,088	388,884	401,008	402,000	402,838	403,277	403,610
DIST.PARZIALI TERRENO	1,834	7,669	4,617	5,960	6,202	5,650	3,262	3,082	1,803	
QUOTE PROGETTO										
DIST.PARZIALI PROGETTO						1,800	1,500	0,341		
QUOTE FINITO										
DIST. PARZIALI FINITO						1,800	1,500	0,341		

SCAVI E BONIFICHE	
STERRO	1,623 m ²
RILEVATI	
RILEVATO	0,003 m ²
TERRENO VEGETALE	0,721 m
SOVRASTRUTTURA STRADALE	
STRATO DI USURA	3,000 m
CASSONETTO	3,000 m

SEZIONE N.: 16
 QT. PROGETTO: 401,793
 DIST.PROG.: 225,000
 DIST.PREC.: 25,000
 DIST.SUCC.: 11,143



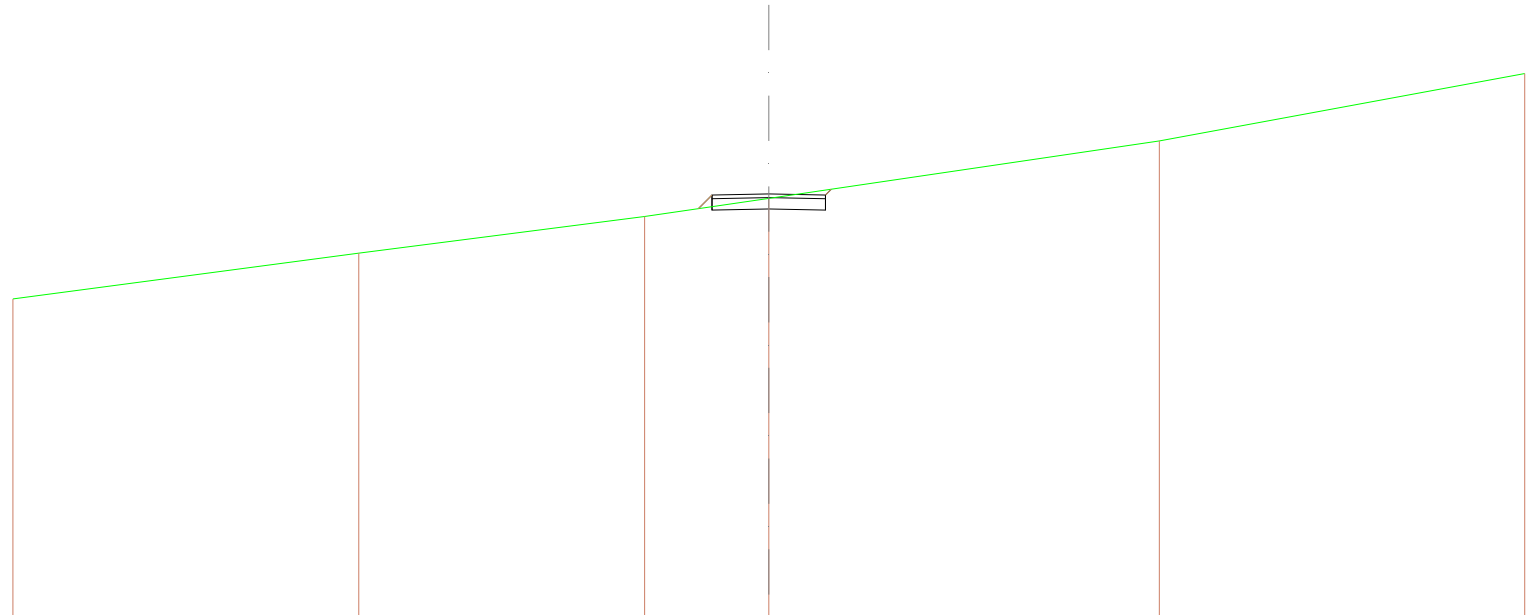
SCALA 1:200

QT.RIF. 390,914

QUOTE TERRENO		390,278	400,000	400,797	401,581	402,000	402,598	404,000	404,831	405,590
DIST.PARZIALI TERRENO		5,460	6,521	6,020	0,777	5,832	6,482	2,798	4,161	
QUOTE PROGETTO										
DIST.PARZIALI PROGETTO					401,674 401,783	1,500	401,383 401,783	1,500	401,783 402,184	0,421
QUOTE FINITO										
DIST. PARZIALI FINITO					401,674 401,783	1,500	401,783 401,783	1,500	401,783 402,184	0,421

SCAVI E BONIFICHE	
STERRO	0,896 m ²
RILEVATI	
RILEVATO	0,056 m ²
TERRENO VEGETALE	0,729 m
SOVRASTRUTTURA STRADALE	
STRATO DI USURA	3,000 m
CASSONETTO	3,000 m

SEZIONE N.: 17
 QT. PROGETTO: 402,600
 DIST.PROG.: 236,143
 DIST.PREC.: 11,143
 DIST.SUCC.: 1,558



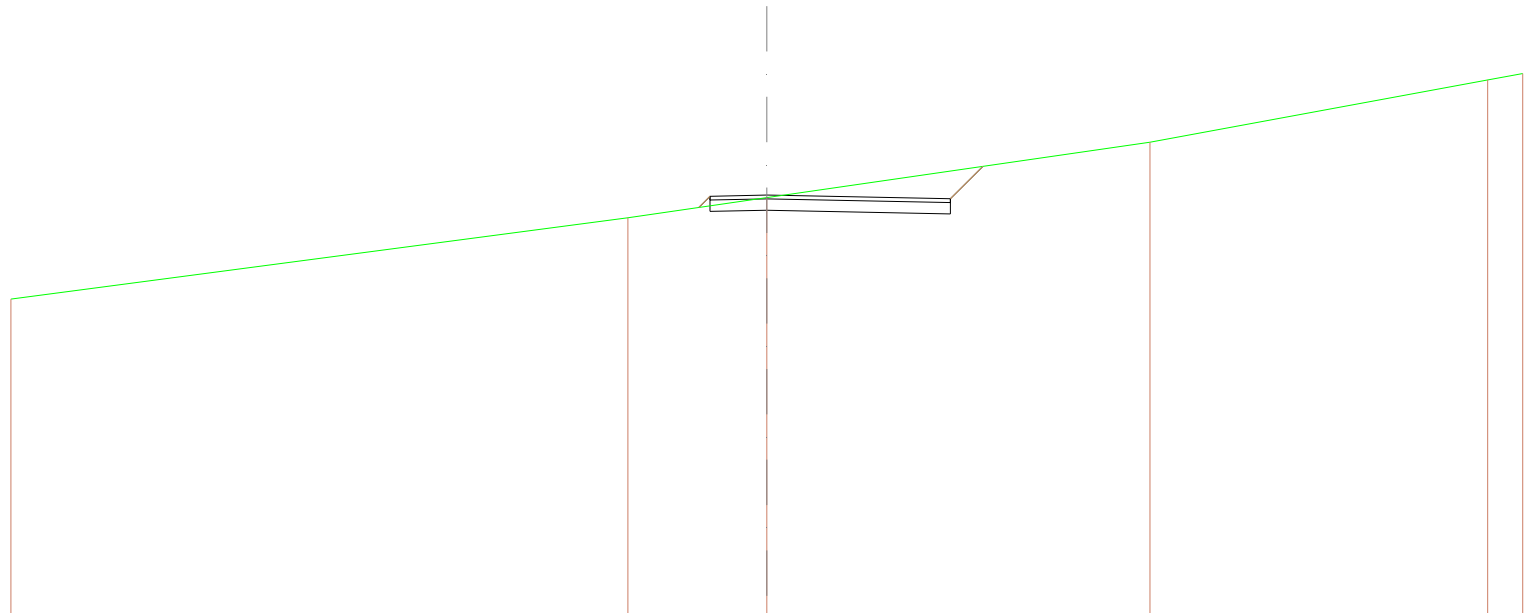
SCALA 1:200

QT.RIF. 391,402

QUOTE TERRENO	399,821	401,031	402,000	402,460	404,000	405,733
DIST.PARZIALI TERRENO		9,161	7,966	3,283	10,332	9,668
QUOTE PROGETTO				402,208 402,170 402,570 402,570	402,200 402,170 402,470 402,723	
DIST.PARZIALI PROGETTO				0,368 1,500	1,500	
QUOTE FINITO				402,208 402,570	402,500 402,570 402,723	
DIST. PARZIALI FINITO				0,368 1,500	1,500	

SCAVI E BONIFICHE	
STERRO	4,250 m ²
RILEVATI	
RILEVATO	0,037 m ²
TERRENO VEGETALE	1,633 m
SOVRASTRUTTURA STRADALE	
STRATO DI USURA	6,358 m
CASSONETTO	6,358 m

SEZIONE N.: 18
 QT. PROGETTO: 402,600
 DIST.PROG.: 237,700
 DIST.PREC.: 1,558
 DIST.SUCC.: 9,336



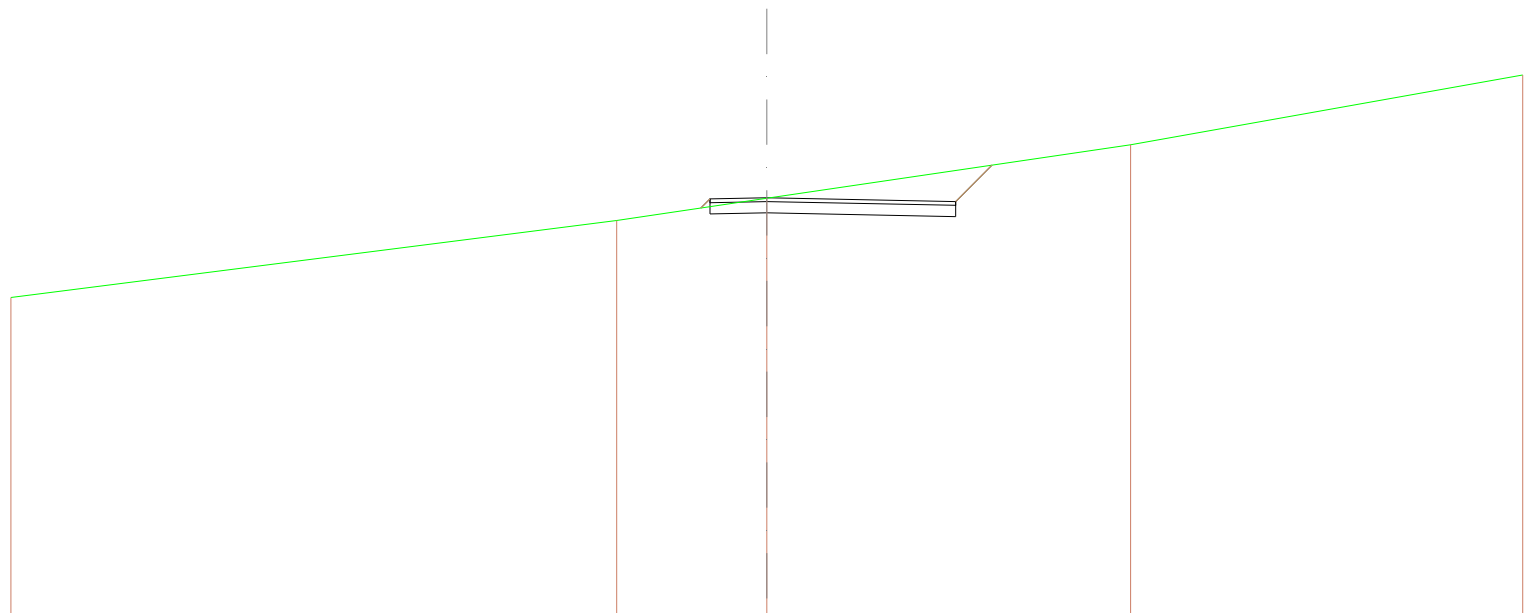
SCALA 1:200

QT.RIF. 391,434

QUOTE TERRENO	399,851	402,000	402,836	404,000	405,646	405,817
DIST.PARZIALI TERRENO		16,324	3,676	10,137	8,936	0,928
QUOTE PROGETTO			402,274 402,170 402,570 402,200		402,503 402,103 402,403 403,362	
DIST.PARZIALI PROGETTO			0,898 1,500	4,856	0,898	
QUOTE FINITO			402,274 402,570 402,500		402,503 403,362	
DIST. PARZIALI FINITO			0,898 1,500	4,856	0,898	

SCAVI E BONIFICHE	
STERRO	4,844 m ²
RILEVATI	
RILEVATO	0,025 m ²
TERRENO VEGETALE	1,701 m
SOVRASTRUTTURA STRADALE	
STRATO DI USURA	6,500 m
CASSONETTO	6,500 m

SEZIONE N.: 19
 QT. PROGETTO: 402,600
 DIST.PROG.: 247,036
 DIST.PREC.: 9,336



SCALA 1:200

QT.RIF. 391,504

QUOTE TERRENO	398,898	402,000	402,896	404,000	405,648
DIST.PARZIALI TERRENO		16,091	3,989	9,828	10,374
QUOTE PROGETTO			402,200 402,170 402,570	402,200 402,500 402,100	403,462
DIST.PARZIALI PROGETTO			1,500	5,000	0,982
QUOTE FINITO			402,200 402,570	402,500 403,462	
DIST. PARZIALI FINITO			1,500	5,000	0,982