PROFILO CV-SS12

SEZIONE CV-23

PROGRESSIVA 342.48

BASE
C1
VEGETALE 1.20 mq.
D1 0.71 mq.
D2 0.57 mq.
Totale: 1.28 mq.
FONDAZIONE
is1 7.61 mq.
SCAVO
SC1 1.34 mq.
SC2 1.68 mq.
Totale: 3.02 mq.
SCAVO FOSSI
SF1 0.62 mq.
SF2 0.54 mq.
Totale: 1.16 mq.
USURA
s1 9.68 mi.
BINDER
b1 9.88 mi.
BONIFICA
bb1 3.48 mi.
bb2 3.07 mi.
Totale: 6.55 mi.
COMPATTAZIONE
co1 9.09 mi.
DEMOLIZIONE SOVRASTRUTTURA
de1 6.70 mi.
INERBIMENTO
i1 2.70 mi.
i2 2.27 mi.
Totale: 4.97 mi.
SCOTICO
sc1 3.48 mi.
sc2 3.07 mi.
Totale: 6.55 mi.

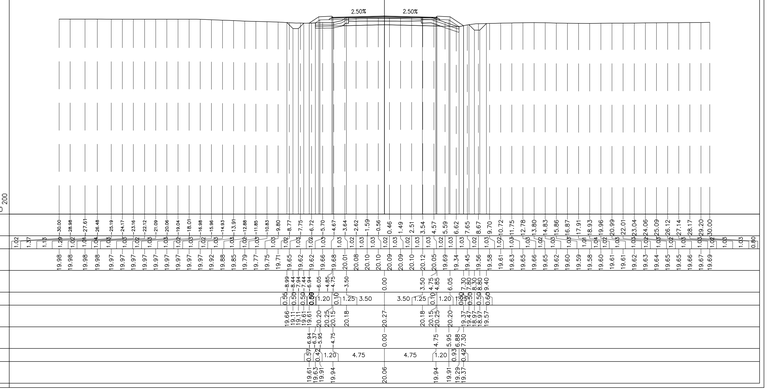

PROFILO CV-SS12

SEZIONE CV-26

PROGRESSIVA 382.18

BASE
C1
VEGETALE 1.22 mq.
D1 0.47 mq.
D2 0.40 mq.
Totale: 0.87 mq.
FONDAZIONE
is1 7.20 mq.
SCAVO
SC1 1.39 mq.
SC2 1.25 mq.
Totale: 2.64 mq.
SCAVO FOSSI
SF1 0.42 mq.
SF2 0.44 mq.
Totale: 0.86 mq.
USURA
s1 9.68 mi.
BINDER
b1 9.88 mi.
BONIFICA
bb1 1.46 mi.
bb2 2.56 mi.
Totale: 4.02 mi.
COMPATTAZIONE
co1 12.01 mi.
DEMOLIZIONE SOVRASTRUTTURA
de1 7.99 mi.
INERBIMENTO
i1 2.04 mi.
i2 1.76 mi.
Totale: 3.80 mi.
SCOTICO
sc1 1.46 mi.
sc2 2.56 mi.
Totale: 4.02 mi.

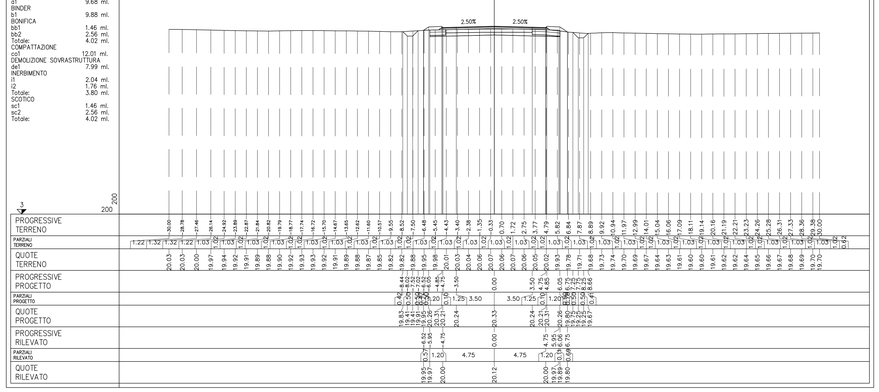

PROFILO CV-SS12

SEZIONE CV-24

PROGRESSIVA 350.00

BASE
C1
VEGETALE 1.22 mq.
D1 0.53 mq.
D2 0.77 mq.
Totale: 1.30 mq.
FONDAZIONE
is1 7.43 mq.
SCAVO
SC1 1.31 mq.
SC2 1.78 mq.
Totale: 3.09 mq.
SCAVO FOSSI
SF1 0.84 mq.
SF2 0.51 mq.
Totale: 1.35 mq.
USURA
s1 9.68 mi.
BINDER
b1 9.88 mi.
BONIFICA
bb1 2.86 mi.
bb2 4.11 mi.
Totale: 6.97 mi.
COMPATTAZIONE
co1 10.14 mi.
DEMOLIZIONE SOVRASTRUTTURA
de1 6.83 mi.
INERBIMENTO
i1 2.98 mi.
i2 2.13 mi.
Totale: 5.11 mi.
SCOTICO
sc1 2.86 mi.
sc2 4.11 mi.
Totale: 6.97 mi.

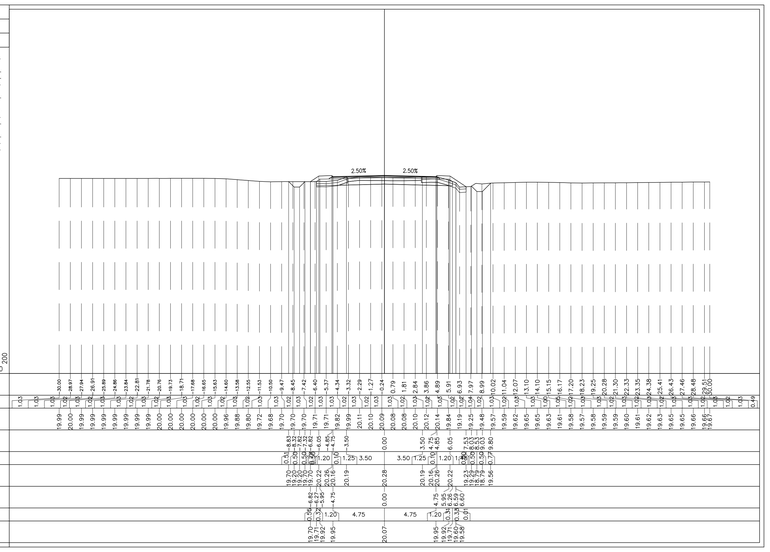

PROFILO CV-SS12

SEZIONE CV-27

PROGRESSIVA 383.29

BASE
C1
VEGETALE 1.22 mq.
D1 0.42 mq.
D2 0.41 mq.
Totale: 0.83 mq.
FONDAZIONE
is1 7.18 mq.
SCAVO
SC1 1.40 mq.
SC2 1.32 mq.
Totale: 2.72 mq.
SCAVO FOSSI
SF1 0.45 mq.
SF2 0.46 mq.
Totale: 0.91 mq.
USURA
s1 9.68 mi.
BINDER
b1 9.88 mi.
BONIFICA
bb1 2.47 mi.
bb2 1.44 mi.
Totale: 3.91 mi.
COMPATTAZIONE
co1 11.97 mi.
DEMOLIZIONE SOVRASTRUTTURA
de1 8.06 mi.
INERBIMENTO
i1 1.87 mi.
i2 1.78 mi.
Totale: 3.65 mi.
SCOTICO
sc1 2.47 mi.
sc2 1.44 mi.
Totale: 3.91 mi.

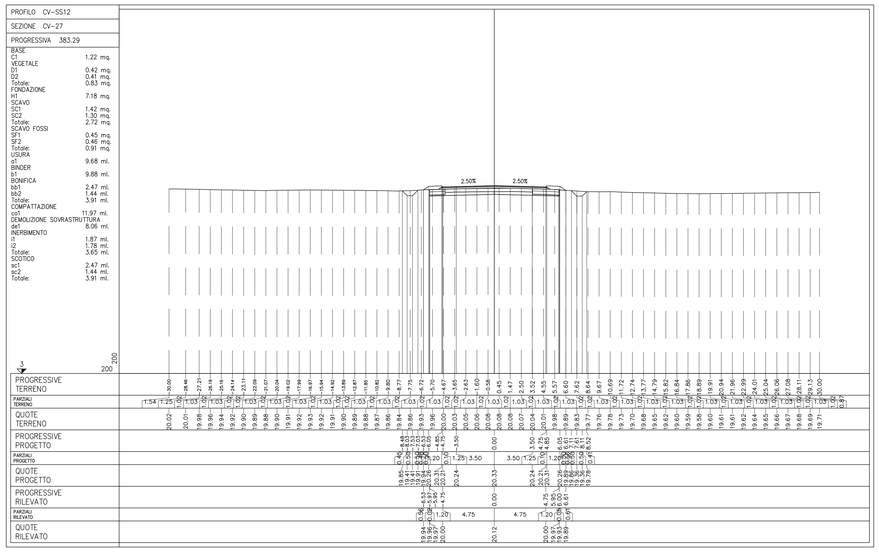

PROFILO CV-SS12

SEZIONE CV-25

PROGRESSIVA 375.00

BASE
C1
VEGETALE 1.24 mq.
D1 0.58 mq.
D2 0.40 mq.
Totale: 0.98 mq.
FONDAZIONE
is1 7.35 mq.
SCAVO
SC1 1.56 mq.
SC2 1.14 mq.
Totale: 2.70 mq.
SCAVO FOSSI
SF1 0.49 mq.
SF2 0.43 mq.
Totale: 0.92 mq.
USURA
s1 9.68 mi.
BINDER
b1 9.88 mi.
BONIFICA
bb1 3.02 mi.
bb2 1.78 mi.
Totale: 4.80 mi.
COMPATTAZIONE
co1 11.33 mi.
DEMOLIZIONE SOVRASTRUTTURA
de1 7.60 mi.
INERBIMENTO
i1 2.39 mi.
i2 1.81 mi.
Totale: 4.20 mi.
SCOTICO
sc1 1.78 mi.
sc2 3.02 mi.
Totale: 4.80 mi.

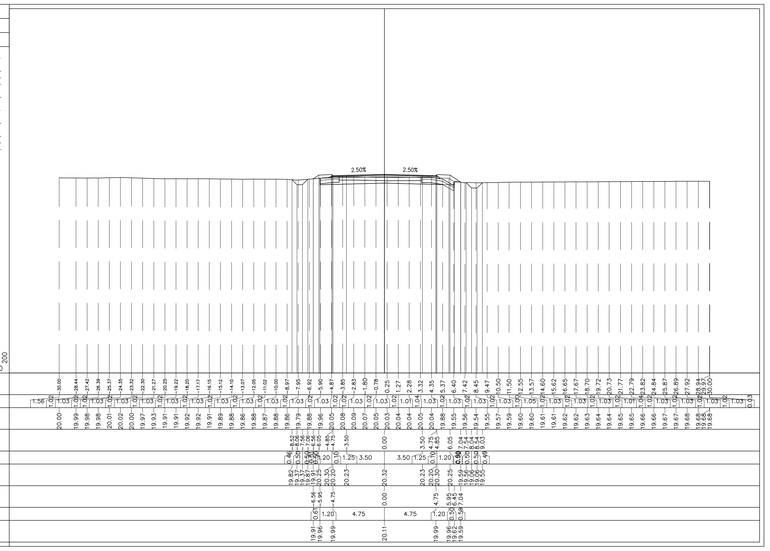

scala di stampa 1:1

KEY-PLAN

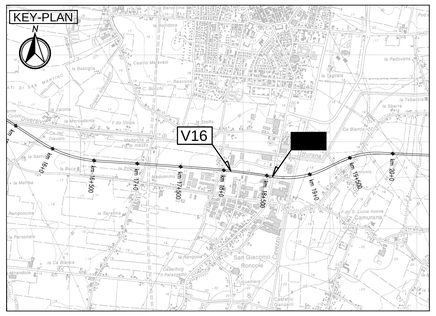

LEGENDA

ELABORATI DI RIFERIMENTO

PD_0_000_00000_0_GE_KT_01 - ELENCO NORMATIVE DI RIFERIMENTO
PD_0_000_00000_0_GE_KT_02 - VITA UTILE E CLASSI D'USO DELLE OPERE
PD_0_V00_0ST00_0_OM_ST_03 - SEZIONI TIPO - VIABILITA' CATEGORIA C2. Tavola 1/2
PD_0_V00_0ST00_0_OM_ST_04 - SEZIONI TIPO - VIABILITA' CATEGORIA C2. Tavola 2/2

CARATTERISTICHE DEI MATERIALI

PER CARATTERISTICHE DEI MATERIALI VEDERE ELABORATO :
PD_0_000_00000_0_GE_TB_01 - TABELLA MATERIALI E CLASSI DI ESPOSIZIONE CALCESTRUZZO

NOTE

IL CONCEDENTE

Regione Emilia-Romagna

IL CONCESSIONARIO

ARC AUTOSTRADA REGIONALE CISPADANA

AUTOSTRADA REGIONALE CISPADANA
DAL CASELLO DI REGGIOLO-ROLO SULLA A22 AL CASELLO DI FERRARA SUD SULLA A13

CODICE C.U.P. E81B08000060009

PROGETTO DEFINITIVO

ASSE AUTOSTRADALE (COMPRENSIVO DEGLI INTERVENTI LOCALI DI COLLEGAMENTO VIARIO AL SISTEMA AUTOSTRADALE)

PROGETTAZIONE STRADALE
VIABILITA' INTERFERITA
V17 - SS 12 DELL'ABETONE
SEZIONI TRASVERSALI. TAVOLA 4/4

IL PROGETTISTA
PIACENTINI INGEGNERI S.r.l.
Ing. Luca Piacentini
Albo Ing. Bologna n° 4152

RESPONSABILE INTEGRAZIONE PRESTAZIONI SPECIALISTICHE
Ing. Emilio Salsi
Albo Ing. Reggio Emilia n° 945

IL CONCESSIONARIO
Autostrada Regionale Cispadana S.p.A.
IL PRESIDENTE
Graziano Pattuzzi

REV.	DATA	DESCRIZIONE	REDAZIONE	CONTROLLO	APPROVAZIONE
G					
F					
E					
D					
C					
B					
A	17.04.2012	Emissione	Manfredini	Piacentini	Salsi

IDENTIFICAZIONE ELABORATO

NUM. PROGR.	FASE	LOTTO	CODIFICA	CODICE OPERA NRO.	TRATTO OPERA	NRO.	TIPO ELABORATO	PROGRESSIVO	REV.	DATA: MAGGIO 2012
16	9 2	P D	0	V 1 7	V C S 1 7	0	S D	S Z	0 4	A	SCALA: 1:200

IL PRESENTE DOCUMENTO NON POTRA' ESSERE COPIATO, RIPRODOTTO O ALTRIMENTI PUBBLICATO, IN TUTTO O IN PARTE, SENZA IL CONSENSO SCRITTO DEL CONCEDENTE. OGNI UTILIZZO NON AUTORIZZATO SARA' PERSEGUITO A NORMA DI LEGGE.
THIS DOCUMENT MAY NOT BE COPIED, REPRODUCED OR PUBLISHED, EITHER IN PART OR IN ITS ENTIRETY, WITHOUT THE WRITTEN PERMISSION OF ARCADIS CARDIDONA. UNAUTHORIZED USE WILL BE PROSECUTED BY LAW.