

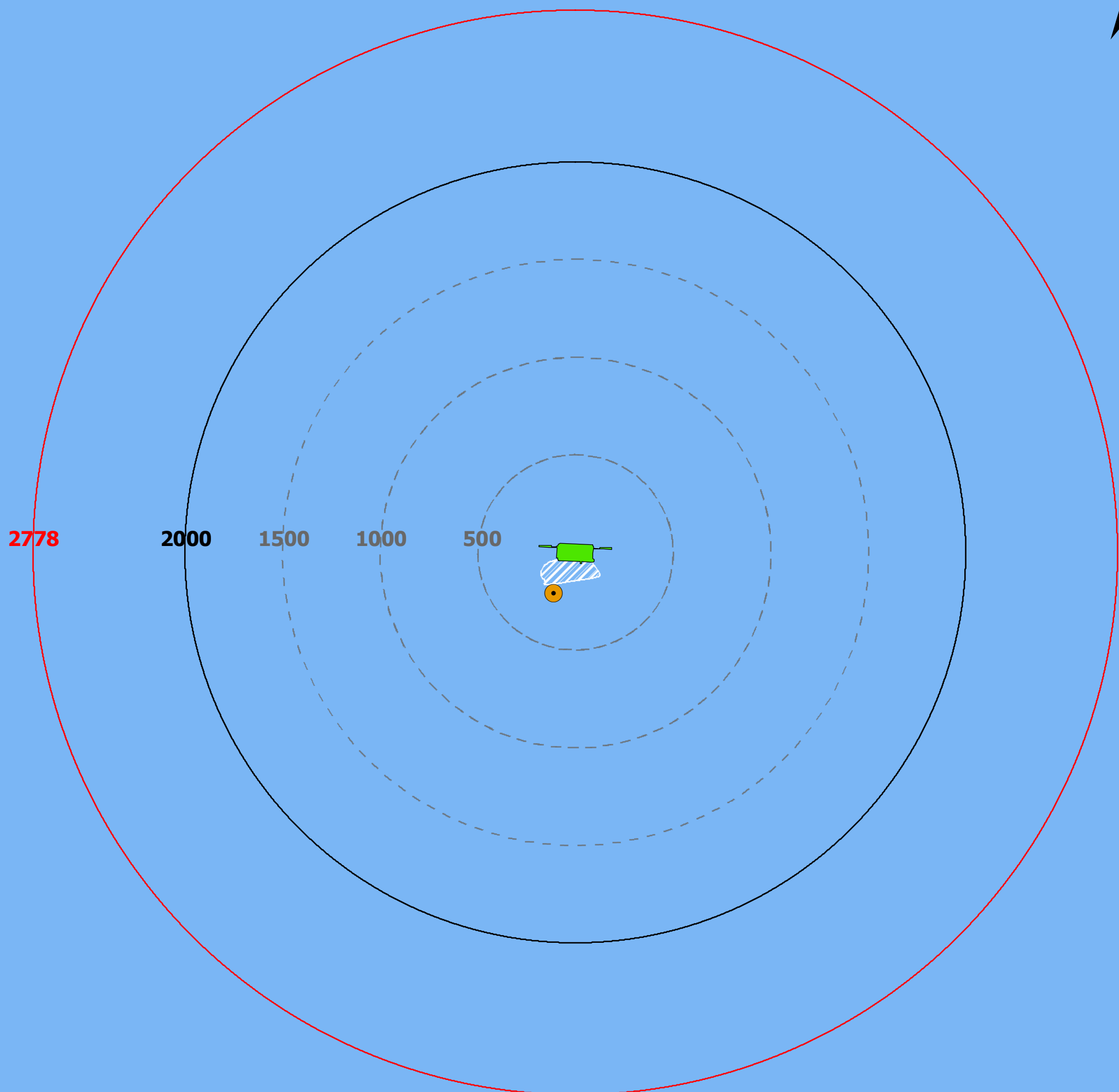
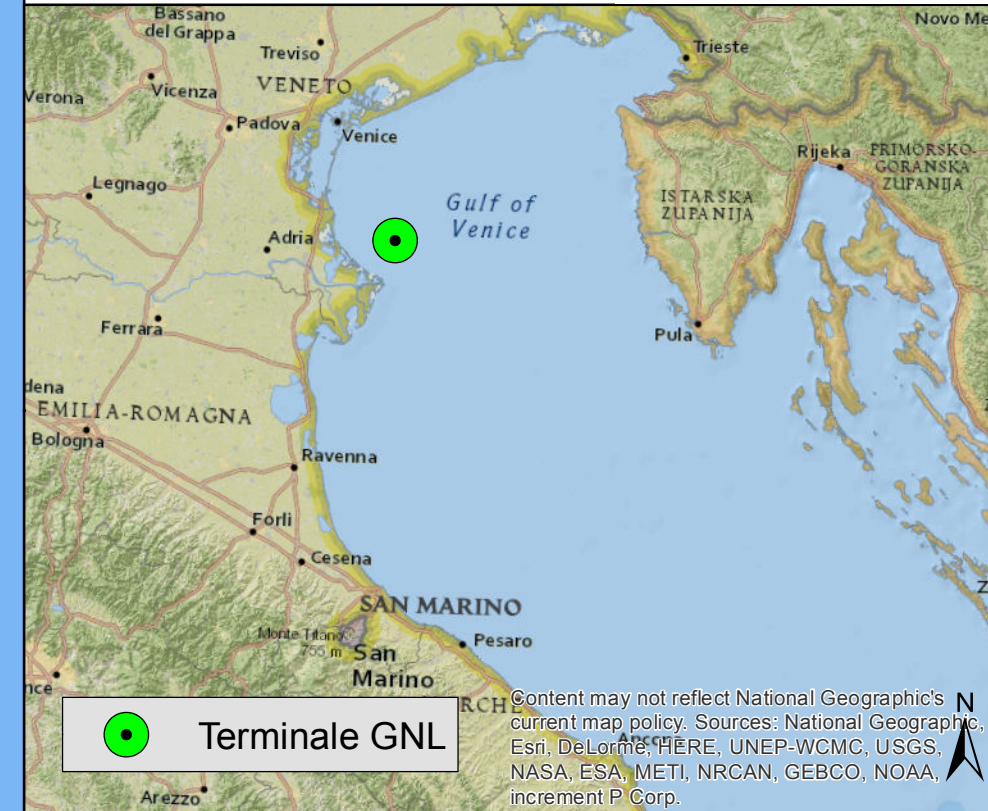
Allegato G:
Risultati 6^a campagna
Periodo febbraio 2018 – dicembre 2018

Rapporto del monitoraggio annuale delle schiume: febbraio 2018 - dicembre 2018
6° Campagna dicembre 2018
Allegato G

Dati Rilevamento										Mare					Esercizio Terminale						Aria						
Campagna N°	Data	Rilevamento N°	Ora Inizio	Ora Fine	Distanza massima schiuma punto di rilievo (m) TELEMETRO	Classe di Estensione	N° Minimo di Letture	N° Letture Effettuate	Livello Punto di Osservazione	Direzione Onda (°)	Altezza Onda (m)	Periodo Onda (s)	Velocità Corrente (m/s)	Direzione Corrente (°)	Classe di increspatura	N° ORV	Portata Totale acqua mare scaricata (m3/h)	T acqua prelevata (°C)	T acqua scaricata (°C)	ΔT (°C)	pH acqua scaricata	Ossigeno acqua scaricata (mg/l)	Temperatura (°C)	Direzione Vento (°)	Velocità Vento (m/s)	Condizioni Meteorologiche	Radiazione Solare (Wm2)
6	11/12/2018	1	10:59 AM	11:19 AM	194	2	9	9	1	60	0,30	4,70	0,1	66	1 Sporadica presenza di schiuma naturale	4	25529	13,9	9,7	4,2	8,3	7,4	12,0	357	3,9	Soleggiato	383
6	11/12/2018	2	12:14 PM	12:35 PM	545	4	15	15	1	51	0,06	3,30	0,1	83	0 Assenza di increspatura	4	26100	14,0	9,6	4,4	8,3	7,5	13,0	322	0,7	Soleggiato	414
6	11/12/2018	3	1:37 PM	2:01 PM	502 (Hippos)	5	17	0	1	224	0,03	2,70	0,1	139	0 Assenza di increspatura	4	25799	14,0	9,5	4,6	8,3	7,3	15,0	295	1,1	Soleggiato	349
6	11/12/2018	4	2:55 PM	3:14 PM	480 (Hippos)	5	17	0	1	43	0,04	3,40	0,1	148	0 Assenza di increspatura	4	25217	14,1	9,5	4,6	8,3	7,4	14,0	289	1,1	Soleggiato	58
6	12/12/2018	5	9:30 AM	9:50 AM	396	3	13	13	1	62	0,16	1,60	0,1	59	1 Sporadica presenza di schiuma naturale	4	26540	14,3	9,8	4,4	8,4	7,3	11,0	358	3,6	Soleggiato	66
6	12/12/2018	6	10:48 AM	11:14 AM	271	3	13	13	1	131	0,09	7,20	0,1	84	0 Assenza di increspatura	4	26717	14,2	9,8	4,5	8,4	6,8	10,0	313	4,5	Soleggiato	357
6	12/12/2018	7	12:00 PM	12:28 PM	561	4	15	15	1	131	0,34	3,40	0,1	73	0 Assenza di increspatura	4	27072	14,2	9,7	4,5	8,3	6,6	10,0	2	5,0	Soleggiato	412
6	12/12/2018	8	1:21 PM	13:49	257	3	13	13	1	131	0,27	3,20	0,1	81	0 Assenza di increspatura	4	26842	14,3	9,7	4,6	8,4	6,4	11,0	353	3,7	Soleggiato	372
6	13/12/2018	9	8:22 AM	8:30 AM				0	1	46	0,30	4,70	0,1	85	2 Significativa presenza di schiuma naturale	4	25513	13,8	9,7	4,0	8,4	6,0	6,0	23	8,0	Pioggia	19
6	13/12/2018	10	8:53 AM	9:00 AM				0	1	50	0,80	4,40	0,1	87	1 Sporadica presenza di schiuma naturale	4	25834	13,7	9,7	4,0	8,4	6,0	6,0	27	6,5	Pioggia	28
6	13/12/2018	11	9:14 AM	9:25 AM				0	1	237	0,80	4,10	0,1	116	1 Sporadica presenza di schiuma naturale	4	25674	13,7	9,7	4,0	8,4	6,1	7,0	92	4,7	Pioggia	36

Monitoraggio schiume

Terminale GNL
Adriatico S.R.L.



Legenda








-  Rilievi fotografici da imbarcazione
-  Terminale GNL
-  Zona di sicurezza $r = 2000$ m
-  Zona ATBA $r = 2778$ m
-  Buffer (500 m)
-  Superficie coperta dalla schiuma
-  Superficie parzialmente coperta da schiuma

Figura 1

6° Campagna Dicembre 2018
Rilevamento nr. 1, 11/12/2018

Dicembre 2018

339/P17/DEC/ALN supporto ALNG

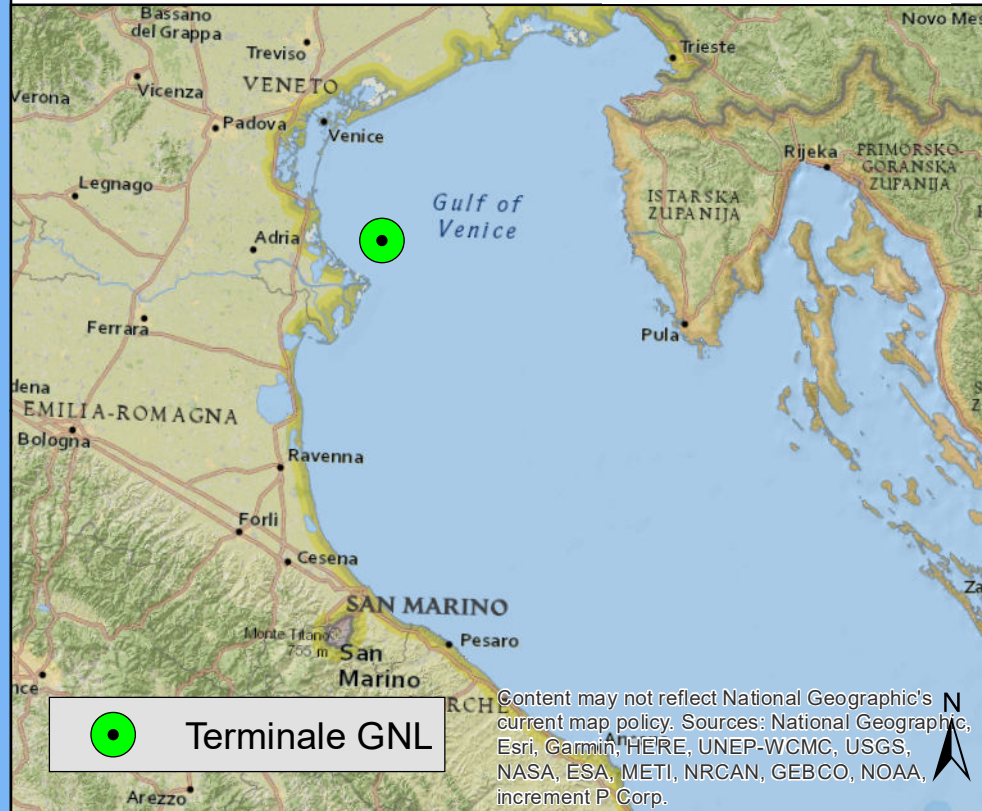


Viale Gran Sasso, 13 - 20131 Milano
Tel. +39 02 49476764
e-mail: info@shelter-srl.com

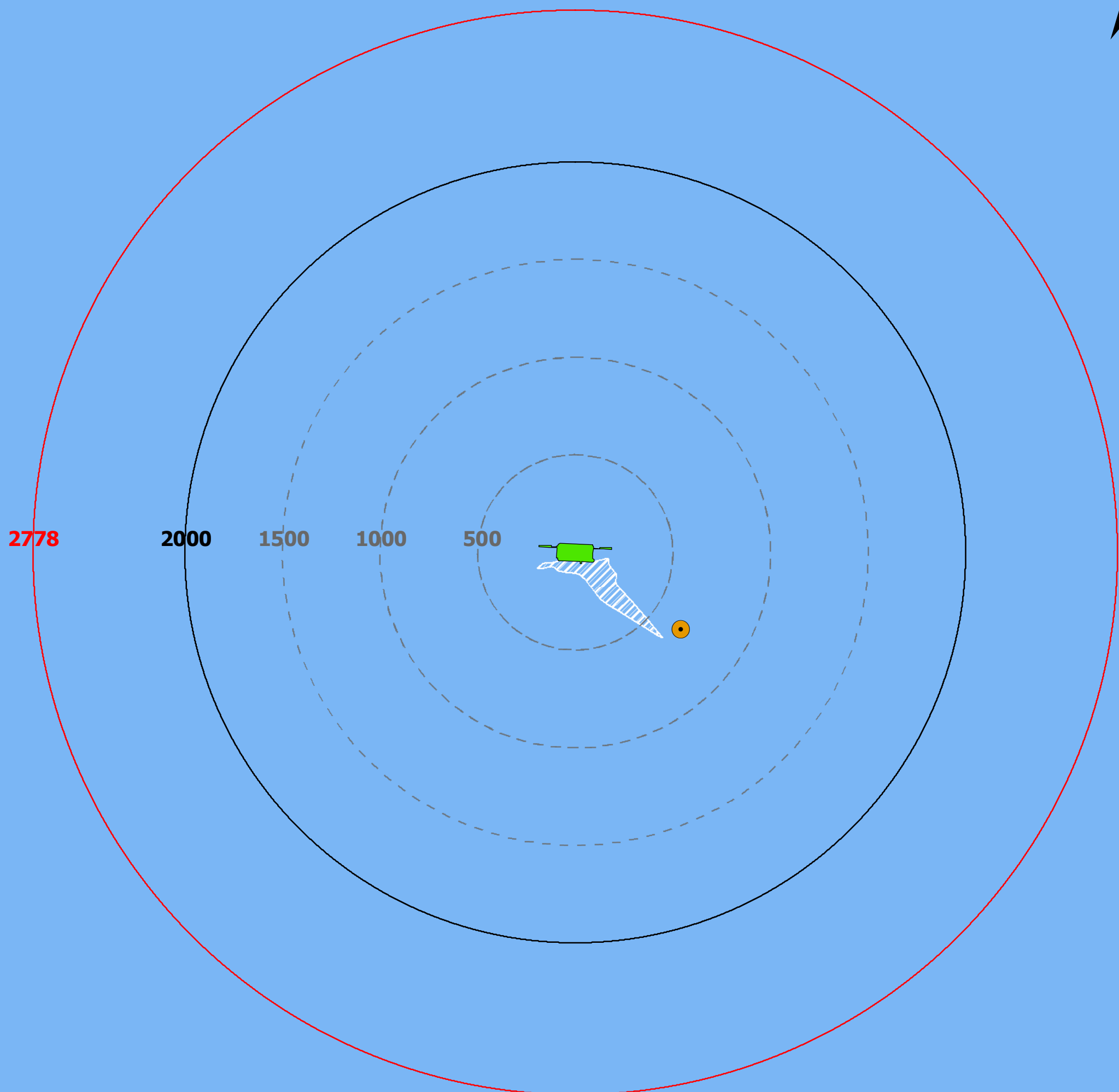


Monitoraggio schiume

Terminale GNL
Adriatico S.R.L.



Content may not reflect National Geographic's current map policy. Sources: National Geographic, Esri, Garmin, HERE, UNEP-WCMC, USGS, NASA, ESA, METI, NRCAN, GEBCO, NOAA, increment P Corp.



Legenda

- Rilievi fotografici da imbarcazione
- Terminale GNL
- Zona di sicurezza r = 2000 m
- Zona ATBA r = 2778 m
- Buffer (500 m)
- Superficie parzialmente coperta da schiuma

Figura 2

6° Campagna Dicembre 2018
Rilevamento nr. 2, 11/12/2018

Dicembre 2018

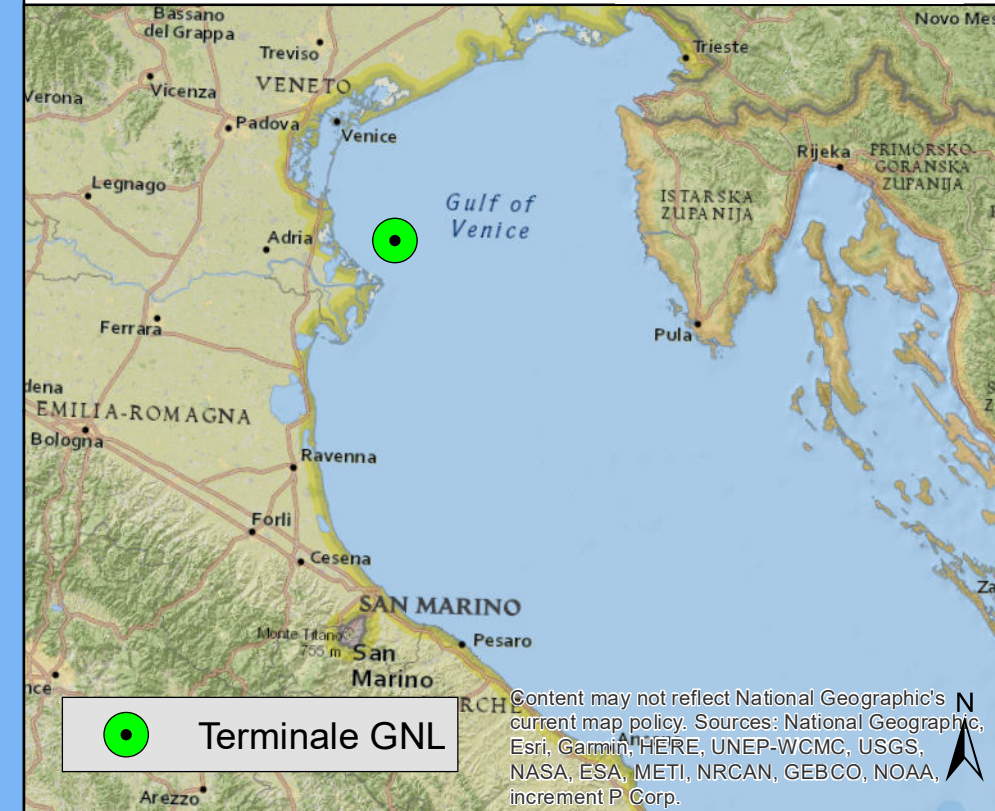
339/P17/DEC/ALN supporto ALNG



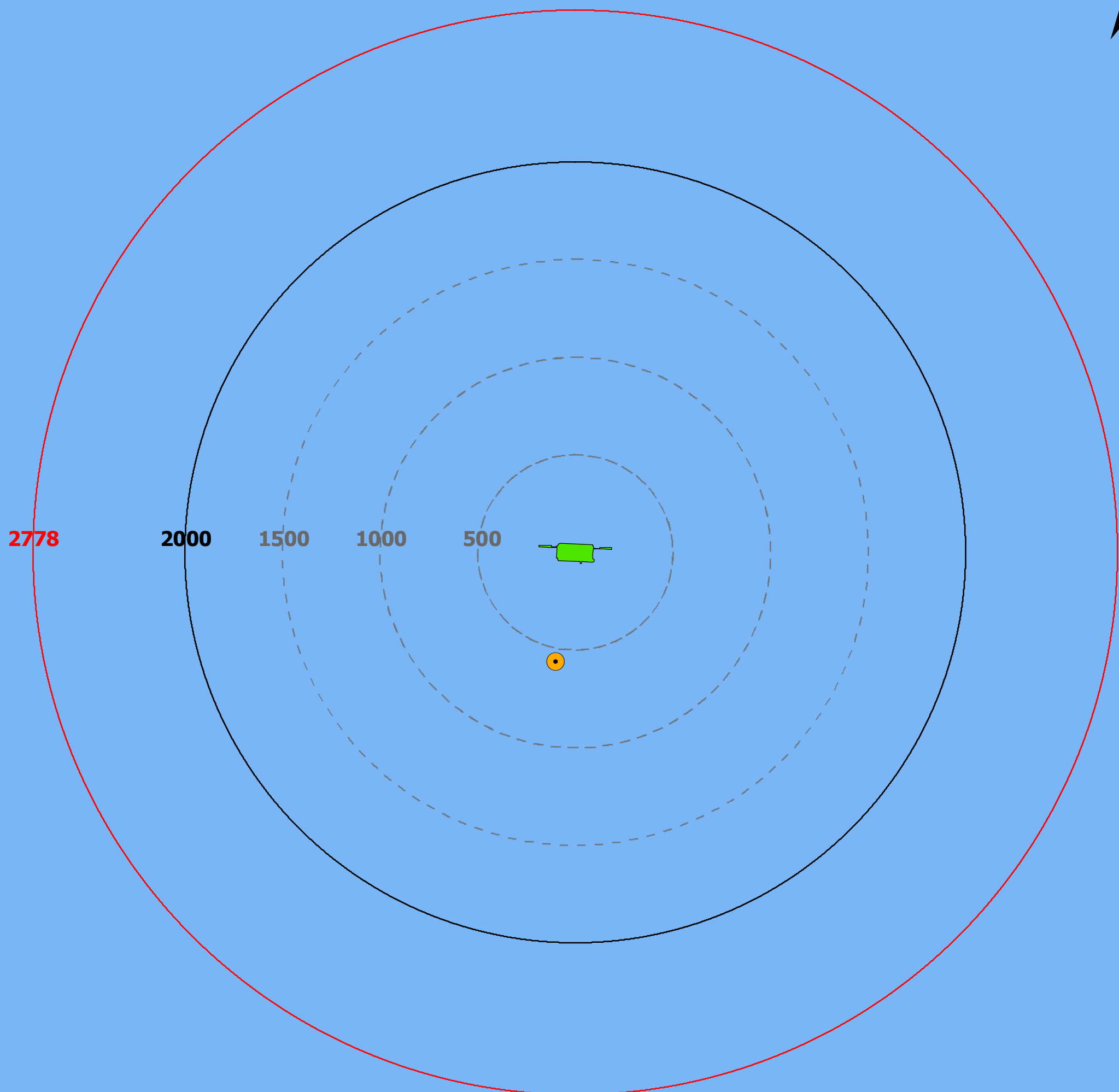
Viale Gran Sasso, 13 - 20131 Milano
Tel. +39 02 49476764
e-mail: info@shelter-srl.com

Monitoraggio schiume

Terminale GNL
Adriatico S.R.L.



Content may not reflect National Geographic's current map policy. Sources: National Geographic, Esri, Garmin, HERE, UNEP-WCMC, USGS, NASA, ESA, METI, NRCAN, GEBCO, NOAA, increment P Corp.



Legenda

- Rilievi fotografici da imbarcazione
- Terminale GNL
- Zona di sicurezza r = 2000 m
- Zona ATBA r = 2778 m
- Buffer (500 m)
- Superficie coperta da schiuma

Figura 3

6° Campagna Dicembre 2018
Rilevamento nr. 3, 11/12/2018

Dicembre 2018

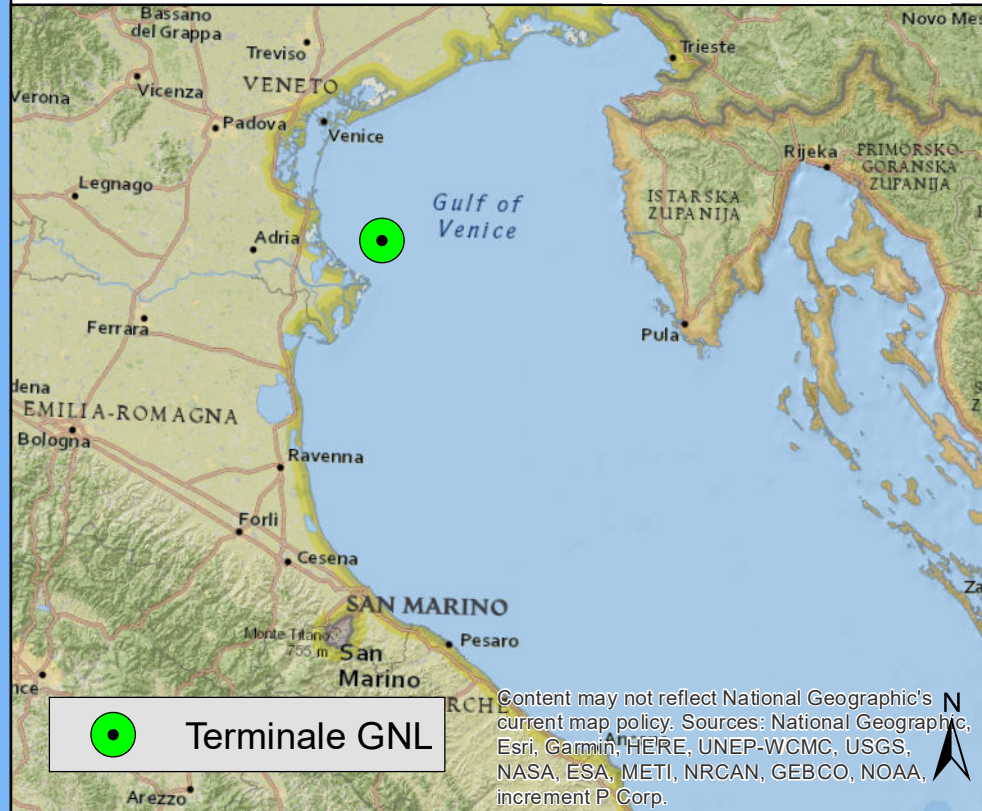
339/P17/DEC/ALN supporto ALNG



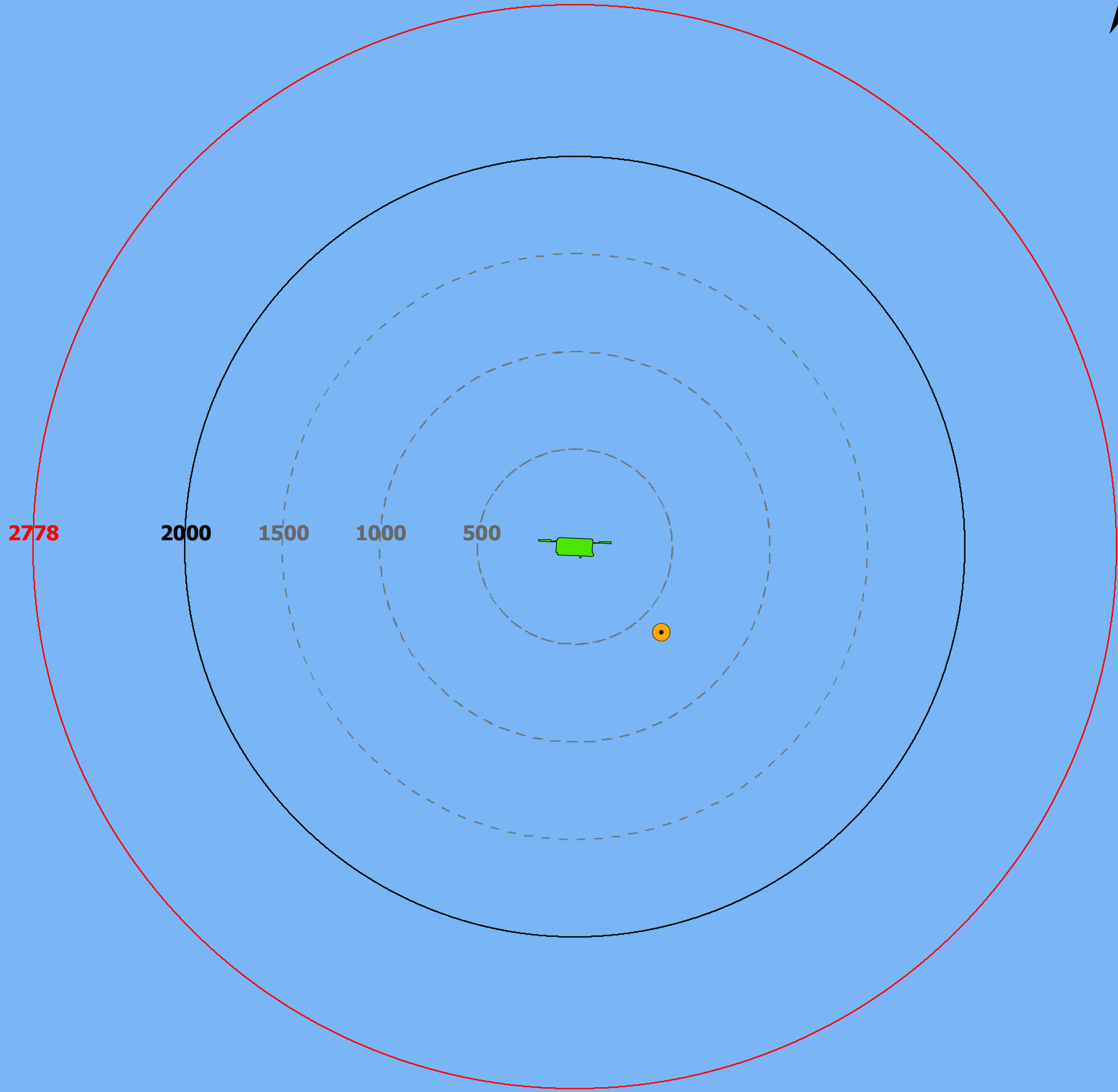
Viale Gran Sasso, 13 - 20131 Milano
Tel. +39 02 49476764
e-mail: info@shelter-srl.com

Monitoraggio schiume

Terminale GNL
Adriatico S.R.L.



Content may not reflect National Geographic's current map policy. Sources: National Geographic, Esri, Garmin, HERE, UNEP-WCMC, USGS, NASA, ESA, METI, NRCAN, GEBCO, NOAA, increment P Corp.



Legenda

- Rilievi fotografici da imbarcazione
- Terminale GNL
- Zona di sicurezza r = 2000 m
- Zona ATBA r = 2778 m
- Buffer (500 m)
- Superficie coperta da schiuma

Figura 4

6° Campagna Dicembre 2018
Rilevamento nr. 4, 11/12/2018

Dicembre 2018

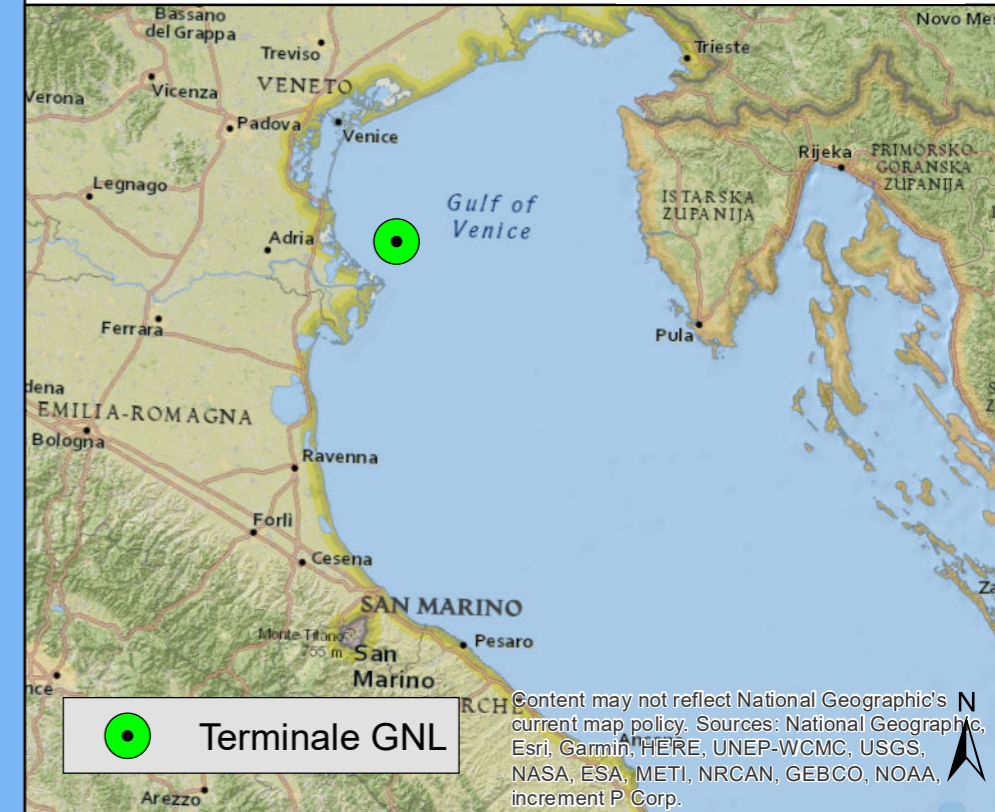
339/P17/DEC/ALN supporto ALNG



Viale Gran Sasso, 13 - 20131 Milano
Tel. +39 02 49476764
e-mail: info@shelter-srl.com

Monitoraggio schiume

Terminale GNL
Adriatico S.R.L.



Legenda

- Rilievi fotografici da imbarcazione
- Terminale GNL
- Zona di sicurezza r = 2000 m
- Zona ATBA r = 2778 m
- Buffer (500 m)
- Superficie coperta da schiuma
- Superficie parzialmente coperta da schiuma

Figura 5

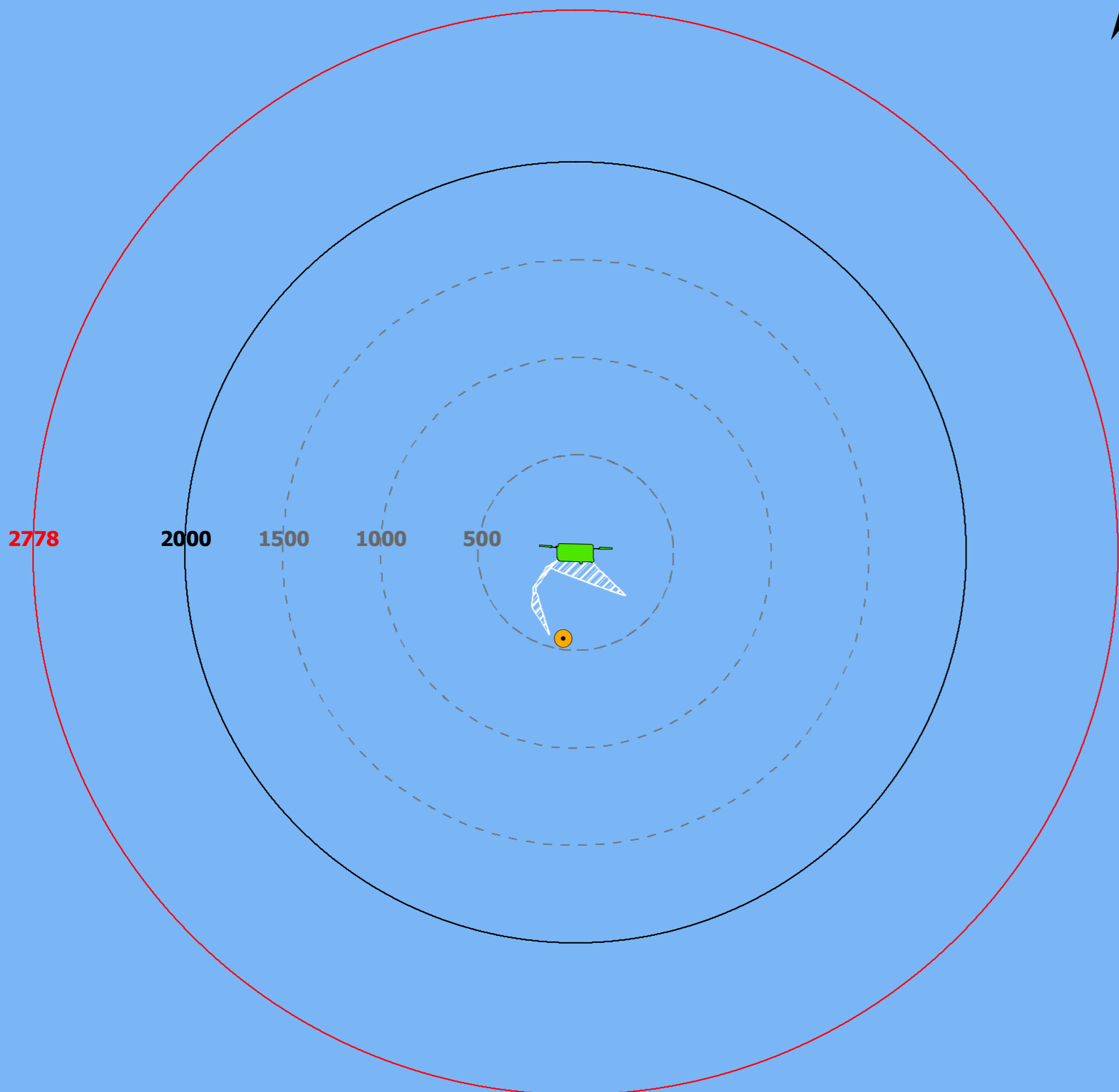
6° Campagna Dicembre 2018
Rilevamento nr. 5, 12/12/2018

Dicembre 2018

339/P17/DEC/ALN supporto ALNG

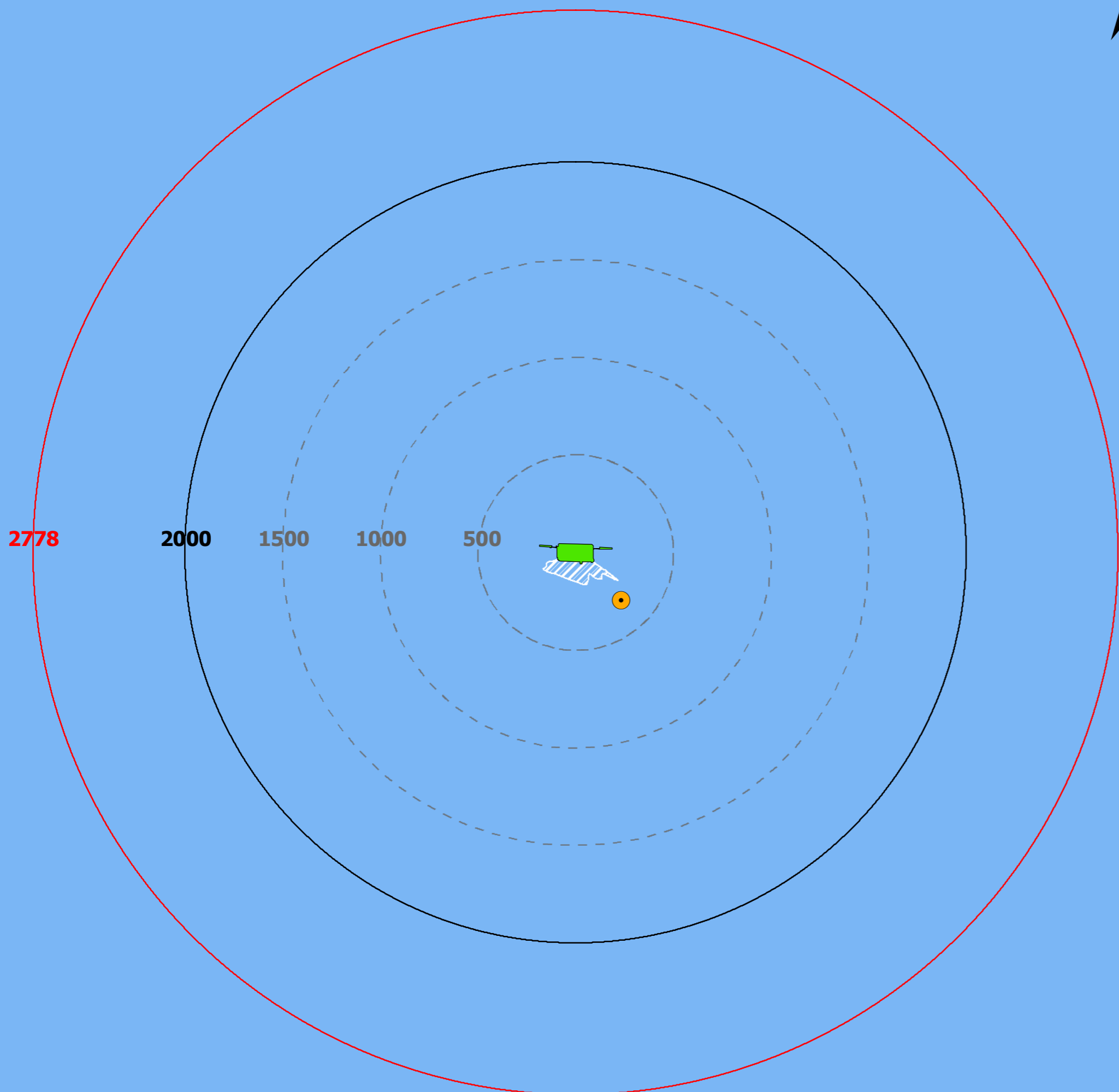
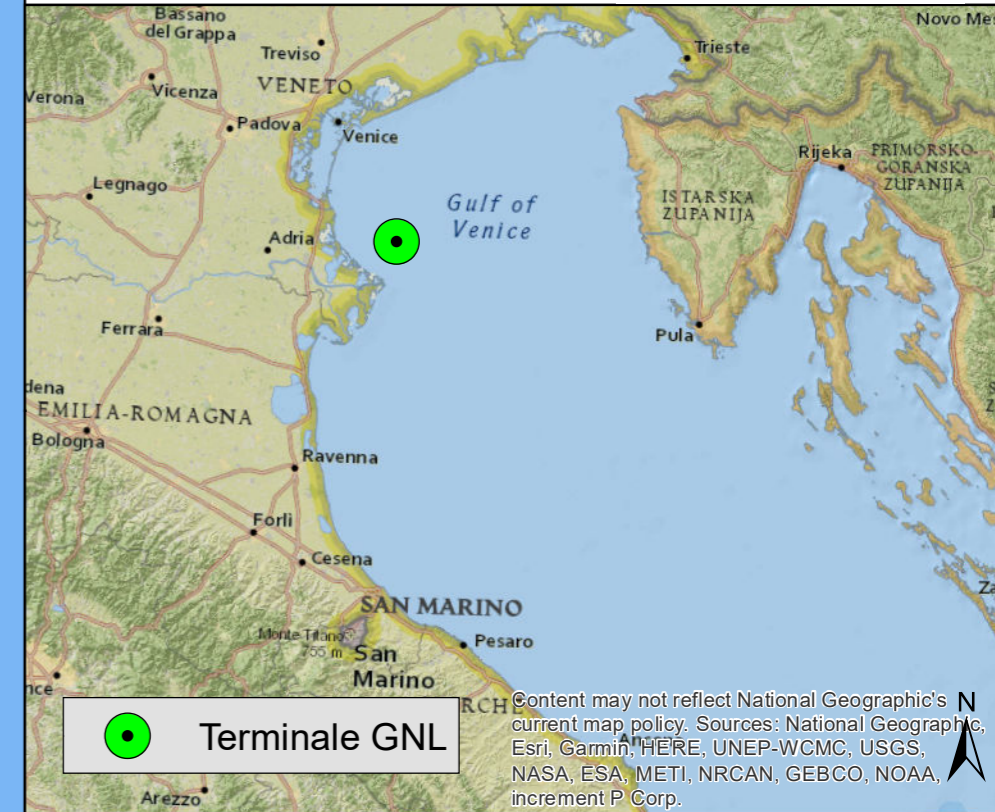


Viale Gran Sasso, 13 - 20131 Milano
Tel. +39 02 49476764
e-mail: info@shelter-srl.com



Monitoraggio schiume

Terminale GNL
Adriatico S.R.L.



Legenda

- Rilievi fotografici da imbarcazione
- Terminale GNL
- Zona di sicurezza r = 2000 m
- Zona ATBA r = 2778 m
- Buffer (500 m)
- Superficie coperta da schiuma
- Superficie parzialmente coperta da schiuma

Figura 6

6° Campagna Dicembre 2018
Rilevamento nr. 6, 12/12/2018

Dicembre 2018

339/P17/DEC/ALN supporto ALNG

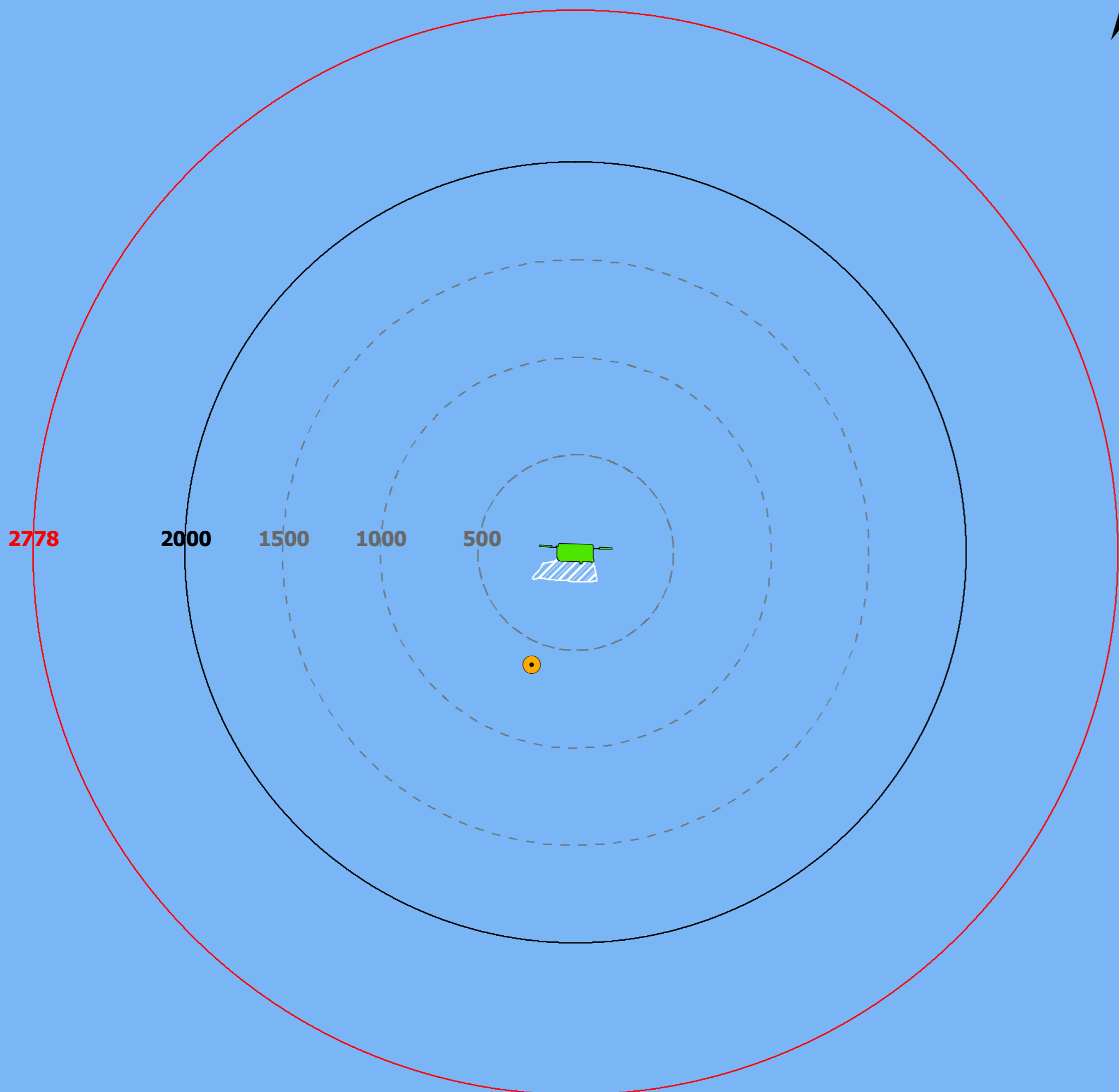
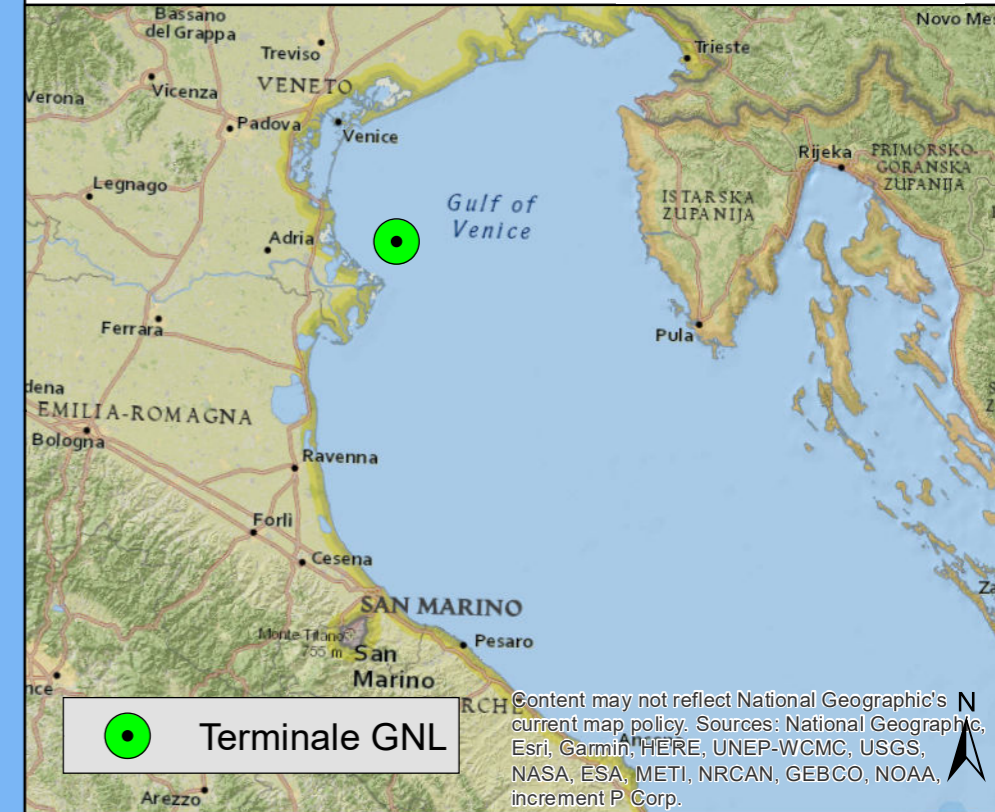


Viale Gran Sasso, 13 - 20131 Milano
Tel. +39 02 49476764
e-mail: info@shelter-srl.com



Monitoraggio schiume

Terminale GNL
Adriatico S.R.L.



Legenda

- Rilievi fotografici da imbarcazione
- Terminale GNL
- Zona di sicurezza r = 2000 m
- Zona ATBA r = 2778 m
- Buffer (500 m)
- Superficie coperta da schiuma
- Superficie parzialmente coperta da schiuma

Figura 7

6° Campagna Dicembre 2018
Rilevamento nr. 7, 12/12/2018

Dicembre 2018

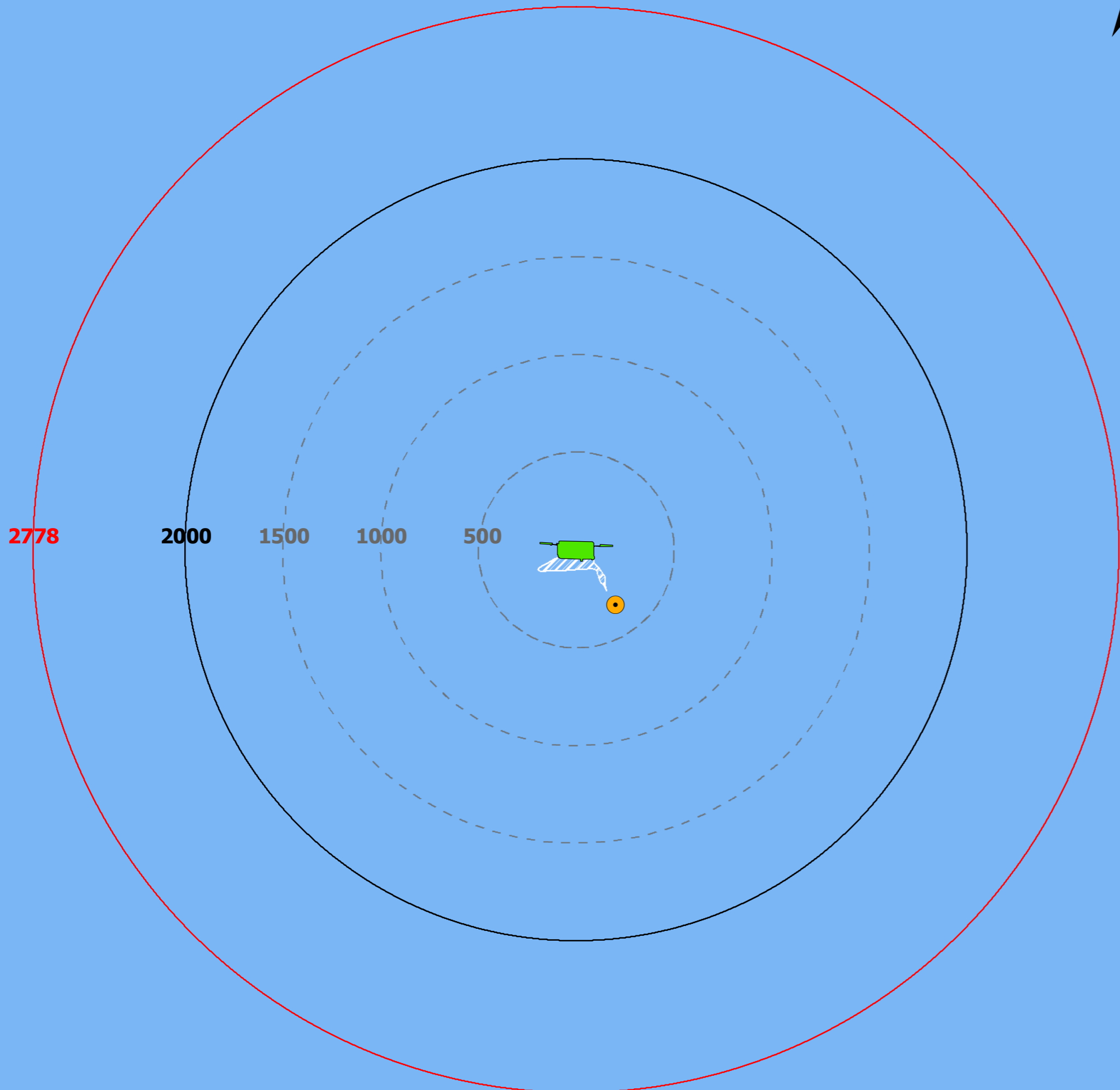
339/P17/DEC/ALN supporto ALNG



Viale Gran Sasso, 13 - 20131 Milano
Tel. +39 02 49476764
e-mail: info@shelter-srl.com

Monitoraggio schiume

Terminale GNL
Adriatico S.R.L.



Legenda

- Rilievi fotografici da imbarcazione
- Terminale GNL
- Zona di sicurezza $r = 2000$ m
- Zona ATBA $r = 2778$ m
- Buffer (500 m)
- Superficie coperta da schiuma
- Superficie parzialmente coperta da schiuma

Figura 8

6° Campagna Dicembre 2018
Rilevamento nr. 8, 12/12/2018

Dicembre 2018

339/P17/DEC/ALN supporto ALNG



Viale Gran Sasso, 13 - 20131 Milano
Tel. +39 02 49476764
e-mail: info@shelter-srl.com



Rilevamento 1, 11 dicembre 2018, 10:59 – 11:19

1 SUD



2 SUD EST



3 SUD – OVEST



4 NORD – OVEST



**5 NORD
METANIERA**

6 NORD – EST



Rilevamento 2, 11 dicembre 2018, 12:14 – 12:35

1 SUD



2 SUD – EST



3 SUD – OVEST



4 NORD – OVEST



**5 NORD
METANIERA**

6 NORD – EST




Rilevamento 3, 11 dicembre 2018, 13:37 – 14:01

1 SUD



2 SUD – EST



3 SUD – OVEST



4 NORD – OVEST



**5 NORD
METANIERA**

6 NORD – EST



Rilevamento 4, 11 dicembre 2018, 14:55 – 15:14

1 SUD



2 SUD – EST



3 SUD – OVEST



4 NORD – OVEST



**5 NORD
METANIERA**

6 NORD - EST




Rilevamento 5, 12 dicembre 2018, 9:30 – 9:50

1 SUD



2 SUD – EST



3 SUD – OVEST



4 NORD – OVEST



5 NORD



6 NORD – EST



Rilevamento 6, 12 dicembre 2018, 10:48 – 11:14

1 SUD



2 SUD – EST



3 SUD – OVEST



4 NORD – OVEST



5 NORD




6 NORD – EST



Rilevamento 7, 12 dicembre 2018, 12:00 – 12:28

1 SUD



2 SUD – EST



3 SUD – OVEST



4 NORD – OVEST



5 NORD



6 NORD – EST



Rilevamento 8, 12 dicembre 2018, 13:21 – 13:49

1 SUD



2 SUD – EST



3 SUD – OVEST



4 NORD OVEST



5 NORD



6 NORD – EST



Rilevamento 9, 13 dicembre 2018, 8:22 – 8:30

1 SUD



2 SUD – EST



3 SUD – OVEST



4 NORD – OVEST



5 NORD



6 NORD – EST



Rilevamento 10, 13 dicembre 2018, 8:53 – 9:00

1 SUD



2 SUD – EST



3 SUD – OVEST



4 NORD – OVEST



5 NORD



6 NORD – EST



Rilevamento 11, 13 dicembre 2018, 9:14 – 9:25

1 SUD



2 SUD – EST



3 SUD – OVEST



4 NORD – OVEST



5 NORD



6 NORD - EST

