PLANIMETRIA DI INQUADRAMENTO SCALA 1:500

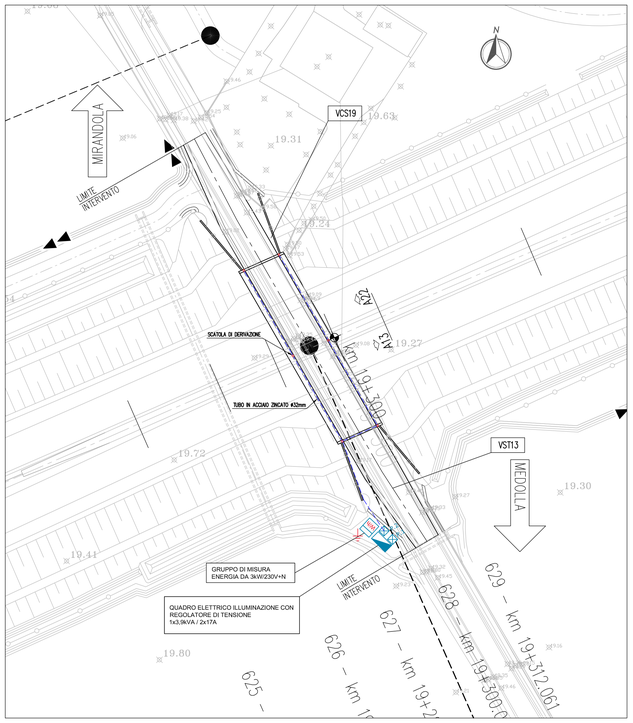

DISPOSIZIONE CORPI ILLUMINANTI SOTTOPASSO SCALA 1:100

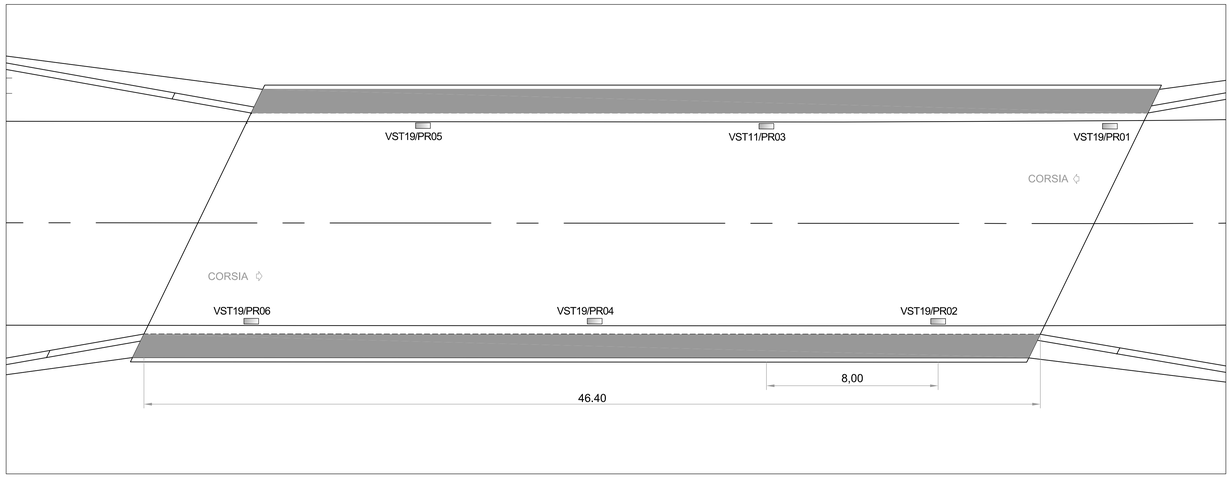

KEY-PLAN

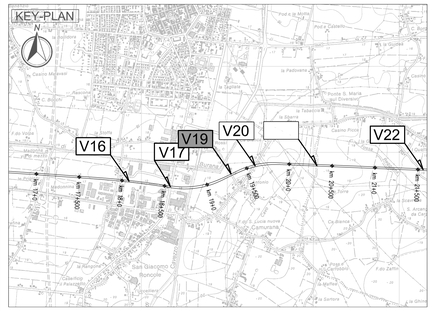

LEGENDA

PUNTO DI CONSEGNA ENERGIA ELETTRICA PER ILLUMINAZIONE PUBBLICA
LIMITE INTERVENTO
POZZETTO DI DERIVAZIONE IN CLS DIA 400x400x600 mm CON CHIUSINO IN GHISA SFERICIDALE CARRABILE C250 (VEDI PARTICOLARE 7)
VERTICE PLANIMETRICO
TUBO IN ACCIAIO ZINCATO Ø32 mm

proiettore SAP ottica tipo asimmetrico 150W

VSTaa/PRbb

identificativo proiettore
identificativo sottovia

ELABORATI DI RIFERIMENTO

PD_0_000_00000_0_GE_KT_01 - ELENCO NORMATIVE DI RIFERIMENTO
PD_0_000_00000_0_GE_KT_02 - VITA UTILE E CLASSI D'USO DELLE OPERE
PD_0_V00_0ST00_0_OM_ST_01 - SEZIONI TIPO - VIABILITA' CATEGORIA F2. Tavola 1/2
PD_0_V00_0ST00_0_OM_ST_02 - SEZIONI TIPO - VIABILITA' CATEGORIA F2. Tavola 2/2
PD_0_V19_VCS19_0_SD_DK_01 - SCHEMA A BLOCCHI UNIFILARE

CARATTERISTICHE DEI MATERIALI

PER CARATTERISTICHE DEI MATERIALI VEDERE ELABORATO :
PD_0_0000_0000_0_GE_TB_01 - TABELLA MATERIALI E CLASSI DI ESPOSIZIONE CALCESTRUZZO

NOTE

_TUTTE LE MISURE SONO ESPRESSE IN CENTIMETRI
_TUTTE LE QUOTE ALTIMETRICHE SONO ESPRESSE IN METRI s.l.m.
_TUTTI GLI ANGOLI SONO ESPRESSI IN GRADI SESSADECIMALI
_TUTTE LE PROGRESSIVE SONO ESPRESSE IN CHILOMETRI
_TUTTE LE COORDINATE SONO ESPRESSE IN METRI

SEZIONE TRASVERSALE SOTTOPASSO SCALA 1:50

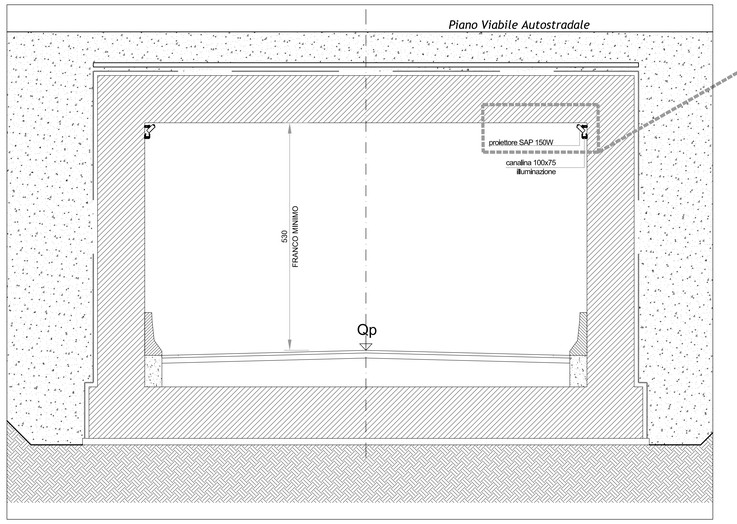

DETTAGLIO STAFFAGGIO

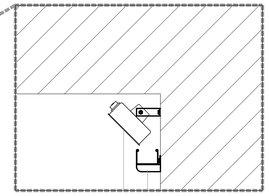

PARTICOLARE ATTACCO CORPI ILLUMINANTI

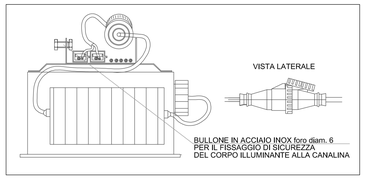

POZZETTO IMPIANTI ELETTRICI



Pozzetto interrato di sezionamento o derivazione in struttura prefabbricata in cemento, con esterno in CLS magro.
Il pozzetto sarà comprensivo di:
- Scavo quando necessario e reinterro di rinfianco con relativo trasporto e rifiuto del materiale di risulta.
- Casseformi di qualsiasi genere.
- Ghiaietto al fondo del pozzetto non pavimentato.
- Accessori di formazione.
- Chiusino in ghisa di tipo pesante completo predisposto per collegamento equipotenziale di terra e recante la scritta "IMPIANTI ELETTRICI".

PARTICOLARE QUADRO ELETTRICO ILLUMINAZIONE SCALA 1:20

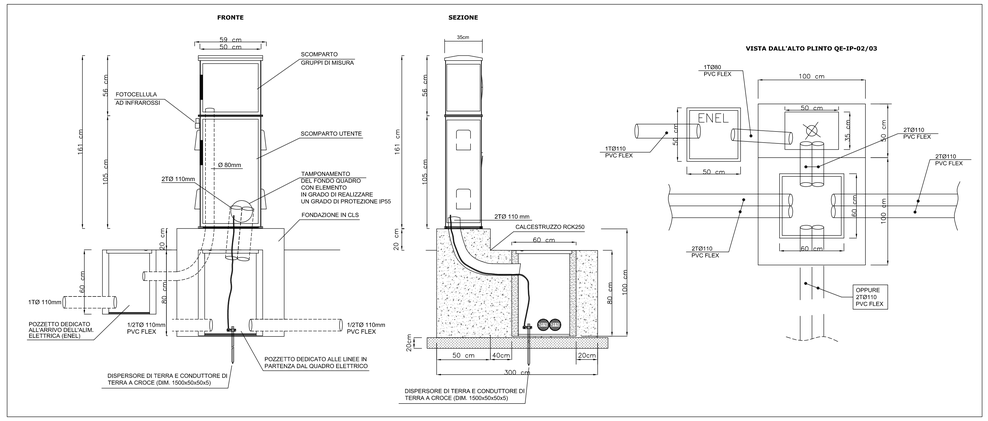

PARTICOLARE CAVIDOTTO INTERRATO

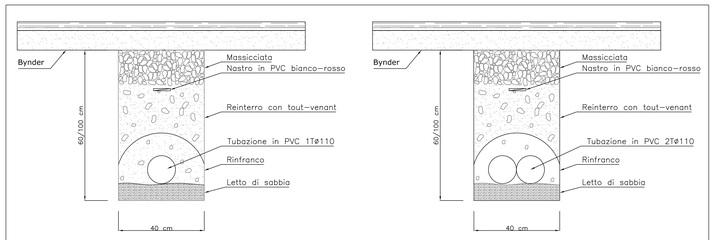

Formazione di scavo a sezione obbligata da 40 cm con posa di letto di sabbia e manto di magrone a protezione delle tubazioni.
Profondita' : 60cm lato strada – 100cm per attraversamenti

Formazione di scavo a sezione obbligata da 40 cm con posa di letto di sabbia e manto di magrone a protezione della tubazioni.
Profondita' : 60cm lato strada – 100cm per attraversamenti

IL CONCEDENTE

Regione Emilia-Romagna

IL CONCESSIONARIO

ARC AUTOSTRADA REGIONALE CISPADANA

AUTOSTRADA REGIONALE CISPADANA
DAL CASELLO DI REGGIOLO-ROLO SULLA A22 AL CASELLO DI FERRARA SUD SULLA A13

CODICE C.U.P. E81I08000060009

PROGETTO DEFINITIVO

ASSE AUTOSTRADALE (COMPRENSIVO DEGLI INTERVENTI LOCALI DI COLLEGAMENTO VIARIO AL SISTEMA AUTOSTRADALE)

PROGETTAZIONE STRADALE
VIABILITA' INTERFERITA
V19 - SOTTOVIA VIA SANT'ANTONIO
IMPIANTI - PLANIMETRIA E DETTAGLI

IL PROGETTISTA
PIACENTINI INGEGNERI S.r.l.
Ing. Luca Piacentini
Albo Ing. Bologna n° 4152

RESPONSABILE INTEGRAZIONE PRESTAZIONI SPECIALISTICHE
Ing. Emilio Salsi
Albo Ing. Reggio Emilia n° 945

IL CONCESSIONARIO
Autostrada Regionale Cispadana S.p.A.
IL PRESIDENTE
(Giuseppe Pasquali)

REV	DATA	DESCRIZIONE	REDAZIONE	CONTROLLO	APPROVAZIONE
G					
F					
E					
D					
C					
B					
A	17.04.2012	Emissione	Manfredini	Piacentini	Salsi

IDENTIFICAZIONE ELABORATO

NUM. PROGR.	CODE	LOTTO	GRUPPO	CODICE OPERA WBS	TIPOLOGIA OPERA	AMBITO	TIPO ELABORATO	PROGRESSIVO	REV.	SCALA: MAGGIO 2012
1 7 0 7	P D	0	V 1 9	V C S 1 9	0	S D	P D	0 1	A	VARIE

IL PRESENTE DOCUMENTO NON POTRA' ESSERE COPIATO, RIPRODOTTO O ALTRIMENTI PUBBLICATO, IN TUTTO O IN PARTE, SENZA IL CONSENSO SCRITTO DEL CONCESSIONARIO. OGNI UTILIZZO NON AUTORIZZATO SARA' PERSEGUITO A NORMA DI LEGGE
THIS DOCUMENT MAY NOT BE COPIED, REPRODUCED OR PUBLISHED, EITHER IN PART OR IN ITS ENTIRETY, WITHOUT THE WRITTEN PERMISSION OF ARCESA CONCESSIONAIRE. UNAUTHORIZED USE WILL BE PROSECUTED BY LAW.

scala di stampa 1:1