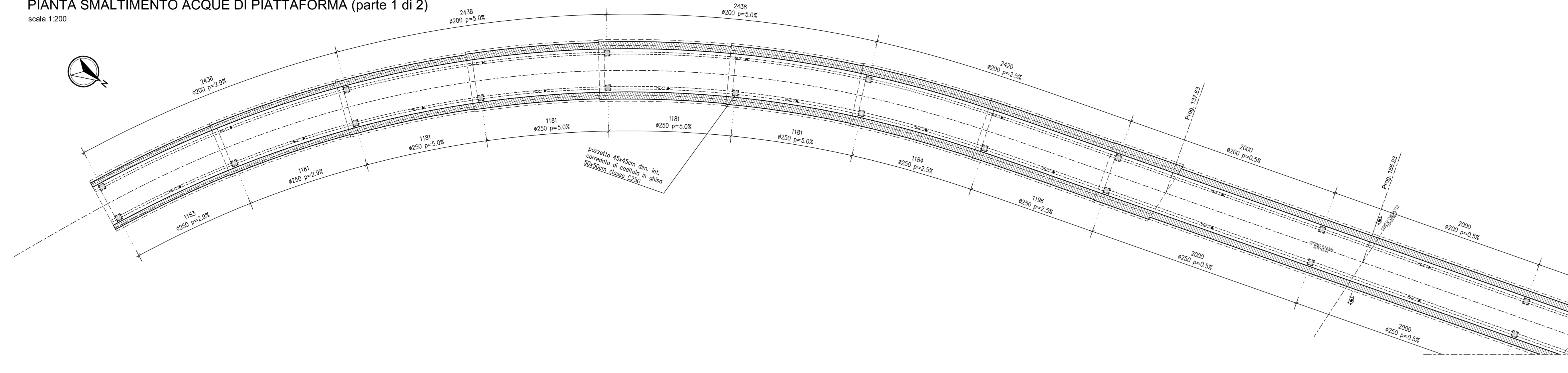
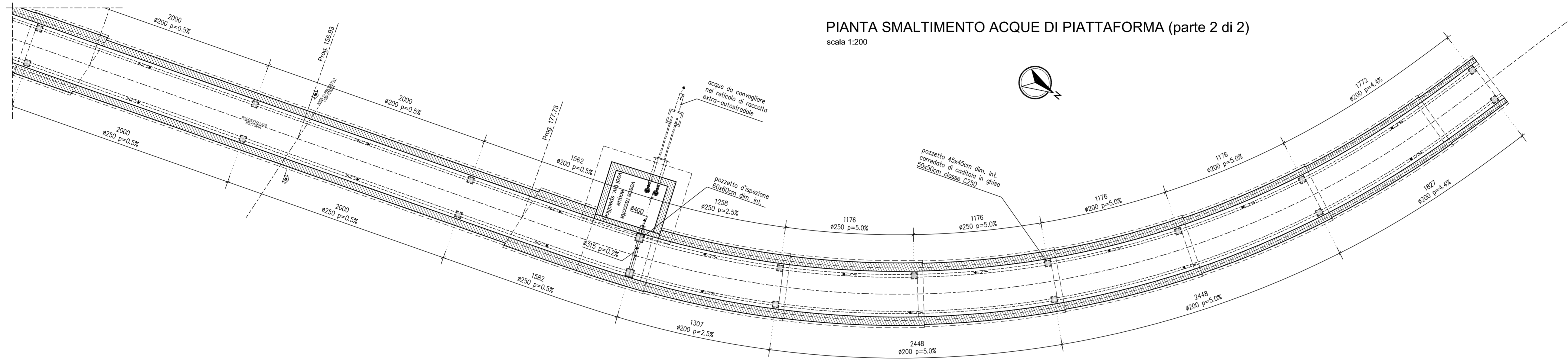


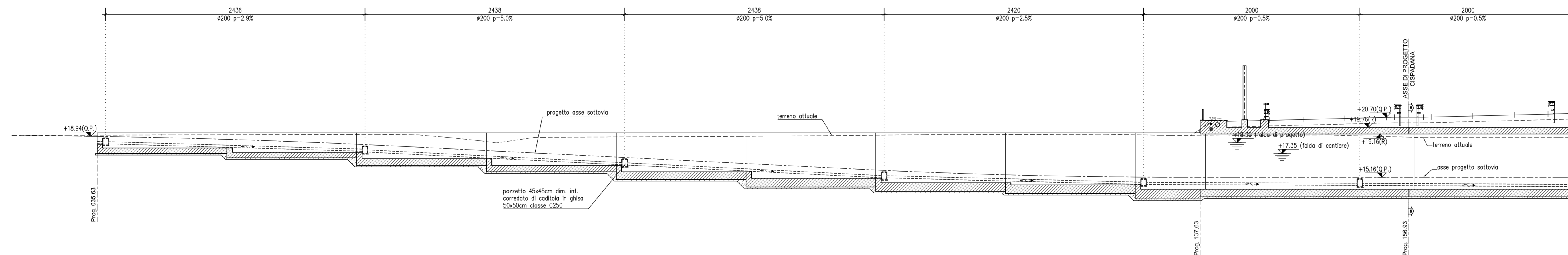
PIANTA SMALTIMENTO ACQUE DI PIATTAFORMA (parte 1 di 2)
scala 1:200



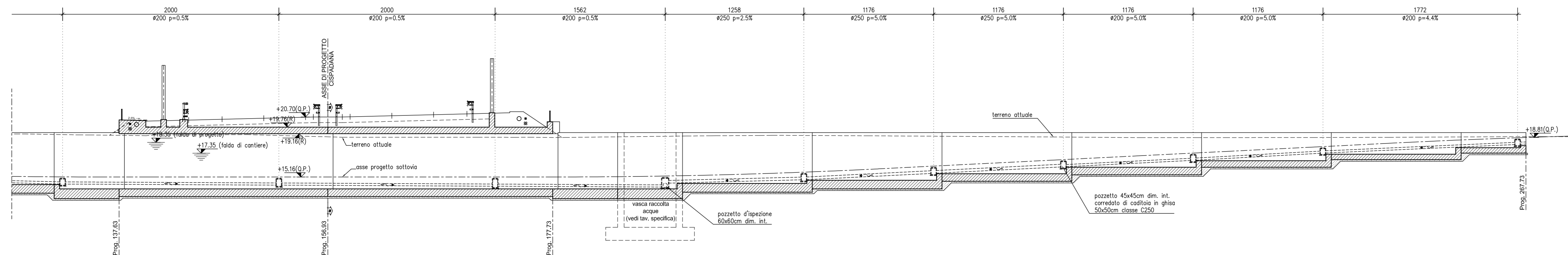
PIANTA SMALTIMENTO ACQUE DI PIATTAFORMA (parte 2 di 2)
scala 1:200



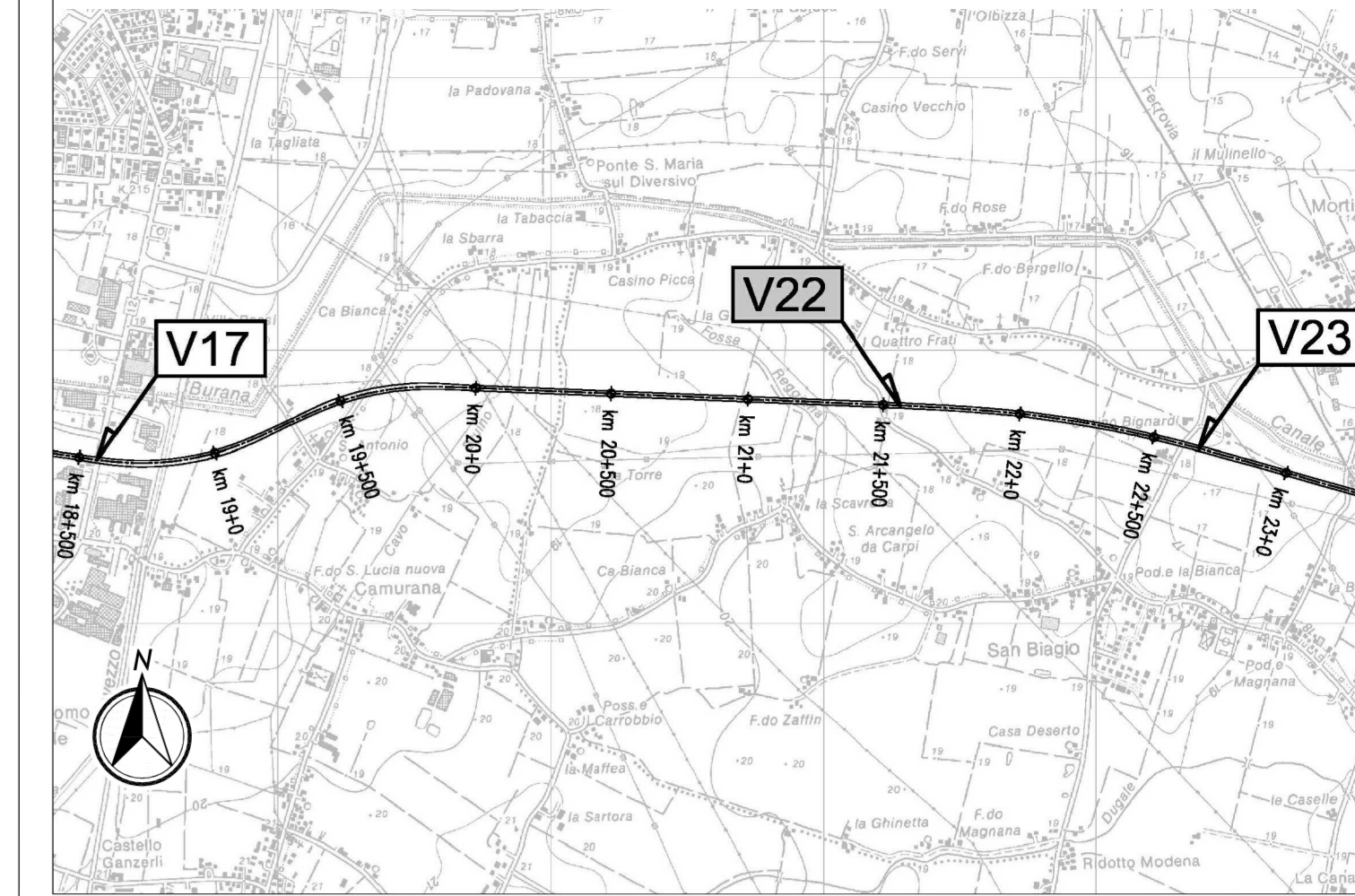
PROFILO LONGITUDINALE IN ASSE STRADA (parte 1 di 2)
scala 1:200



PROFILO LONGITUDINALE IN ASSE STRADA (parte 2 di 2)
scala 1:200




KEY-PLAN



LEGENDA



ELABORATI DI RIFERIMENTO



CARATTERISTICHE DEI MATERIALI

Per caratteristiche dei materiali vedere elaborato: PD_0_0000_0000_0_GE_TB_01_A

NOTE

- Le misure sono espresse in centimetri
- Tutte le quote altimetriche sono espresse in metri s.l.m.
- Per i particolari idraulici vedere la tavola tipologica specifica

IL CONCESSIONARIO
ARC AUTOSTRADA REGIONALE CISPADANA

IL CONCEDENTE
Regione Emilia-Romagna

AUTOSTRADA REGIONALE CISPADANA
DAL CASELLO DI REGGIOLO-ROLO SULLA A22
AL CASELLO DI FERRARA SUD SULLA A13
CODICE C.U.P. E8180800000009

PROGETTO DEFINITIVO

ASSE AUTOSTRADALE (COMPRESIVO DEGLI INTERVENTI LOCALI DI COLLEGAMENTO VIARIO AL SISTEMA AUTOSTRADALE)

PROGETTAZIONE STRADALE
VIABILITA' INTERFERITA
V22 - SOTTOVIA VIA GETTA
PLANIMETRIA E PARTICOLARI DEL SISTEMA DI SMALTIMENTO ACQUE METEORICHE 2/2

IL PROGETTISTA
Ing. Antonio De Fazio
Albo Ing. Bologna n° 3696

RESPONSABILE INTEGRAZIONE PRESTAZIONI SPECIALISTICHE
Ing. Emilio Salvi
Albo Ing. Reggio Emilia n° 945

IL CONCESSIONARIO
Autosole Regionale
Cispadana S.p.A.
L. PRESIDENTE
Giuseppe Pizzari

G										
F										
E										
D										
C										
B										
A	17/04/2012	EMISSIONE					LUCARELLI	DE FAZIO	SALVI	
IDENTIFICAZIONE ELABORATO										
N. PROZ.	REV.	LETT.	DISPO.	CODICE UNIV. RES.	DATA DISPO.	MOD.	DISP. EMESSA	PROCESSIONE	APP.	DATA
17133	0	0	V22	V22	02/02/12	0	SD	PD	02	02/02/12
										DATA: MAGGIO 2012
										VARIE