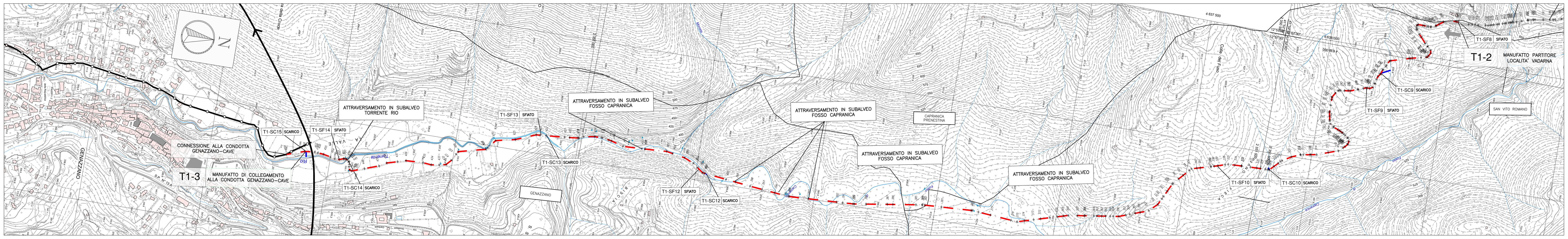

STRALCIO PLANIMETRIA DI PROGETTO TRATTO DN 600
SCALA 1:5.000

PORTATA	196 l/s				
DIAMETRO TUBAZIONE / MATERIALE	DN 600 ACCIAIO				DN 500 ACCIAIO
COMUNI ATTRAVERSATI	SAN VITO ROMANO		GENAZZANO		
ZONE ATTRAVERSATE	CAMPAGNA	CAMPAGNA	CAMPAGNA	STRADA STERRATA	CAMPAGNA

STRADA STERRATA — STRADA STERRATA — CAPRANICA PRENESTINA

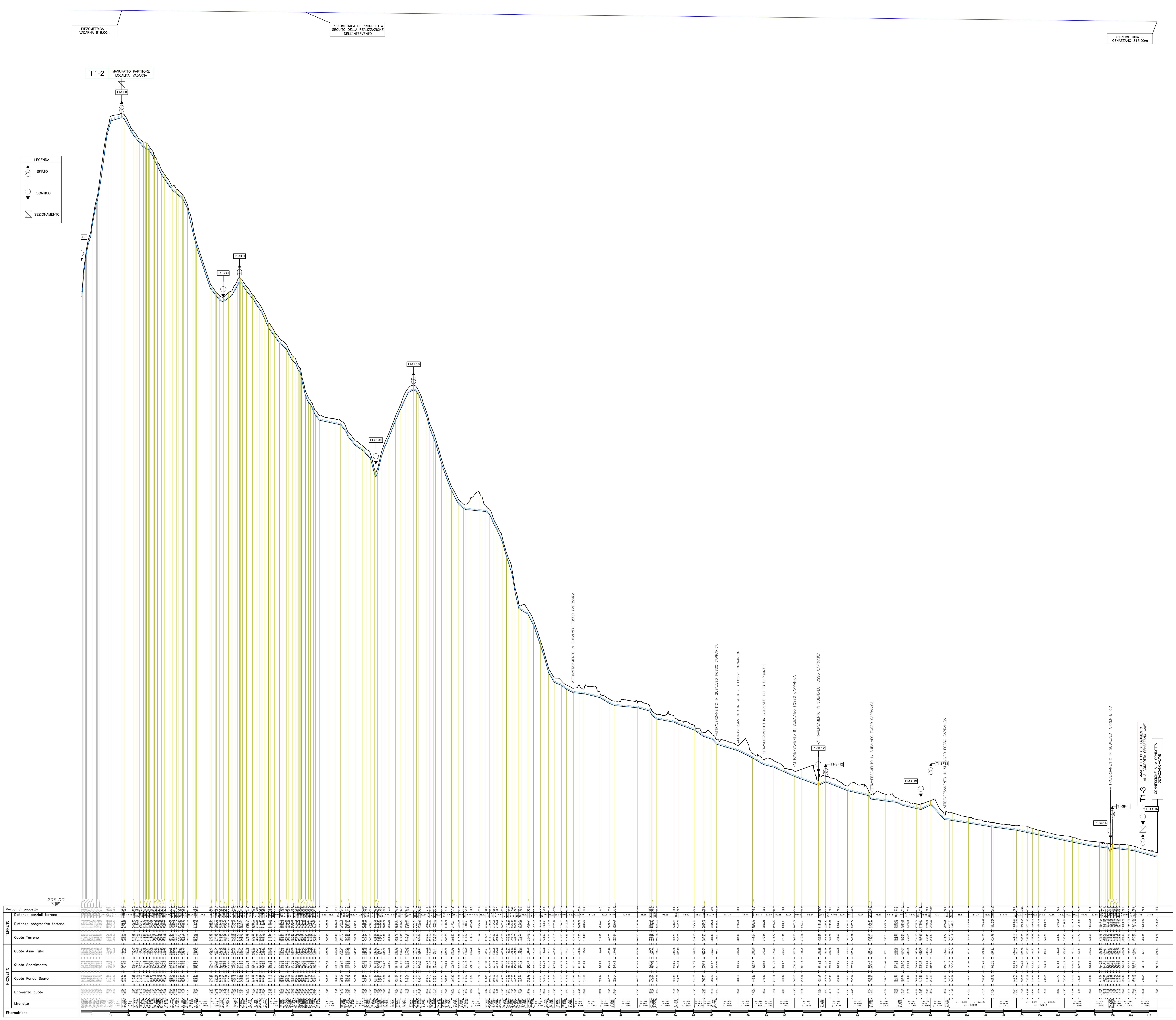

STRALCIO PLANIMETRIA DI PROGETTO TRATTO DN 600
SCALA 1:5.000/1:500

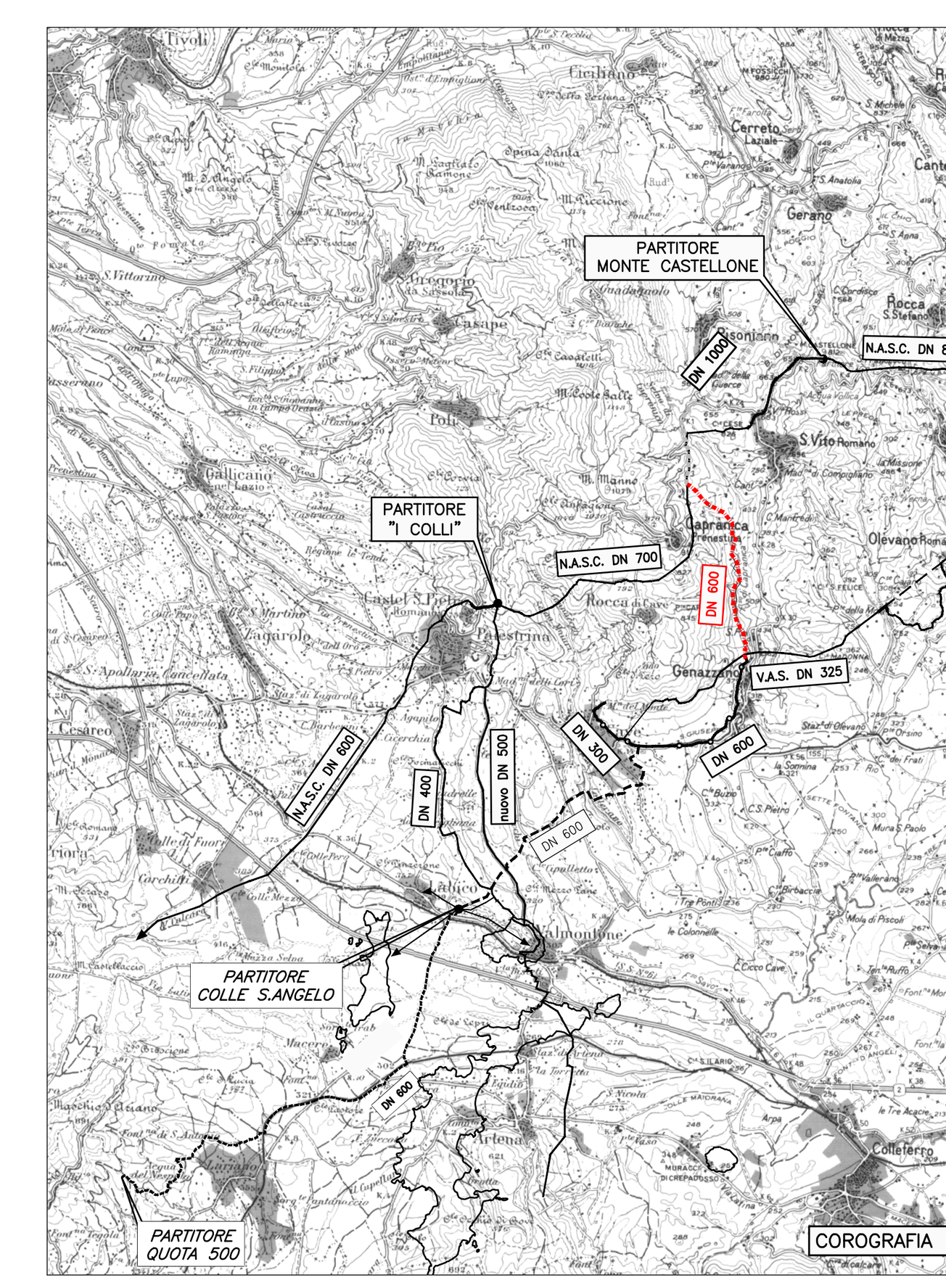

LEGENDA
- NASC (NUOVO ACQUEDOTTO SIMBRIVIO–CASTELLI)
- NASC (NUOVO ACQUEDOTTO SIMBRIVIO–CASTELLI) tratto da abbandonare
- CONDOTTA COMPLETATA RECENTEMENTE
- TUBAZIONE DN 1000 IN ACCIAIO
- TUBAZIONE SCARICO de630

PRESIDENZA DEL CONSIGLIO DEI MINISTRI

MESSA IN SICUREZZA DEL SISTEMA ACQUEDOTTISTICO DEL PESCHIERA PER L'APPROVVIGIONAMENTO IDRICO DI ROMA CAPITALE E DELL'AREA METROPOLITANA

IL COMMISSARIO STRAORDINARIO ING. PhD MASSIMO SESSA

SUB COMMISSARIO ING. MASSIMO PATERNOSTRO

ACEA ATO 2 SPA

acea ingegneria e servizi

IL RESPONSABILE DEL PROCEDIMENTO
Ing. PhD Alessia Delle Site

SUPPORTO AL RESPONSABILE DEL PROCEDIMENTO
Dott. Avv. Vittorio Gennari
Sig.ra Claudia Iacobelli
Ing. Barnaba Paglia

ELABORATO
A246PDS D011 2
COD. ATO2 ASI10607

DATA	MAGGIO 2022	SCALA	VARIE

AGG. N.	DATA	NOTE	FIRMA
1	06/22	AGGIORNAMENTO ELABORATI UVP	
2	07/22	AGGIORNAMENTO ELABORATI CSLLPP	
3			
4			
5			
6			

Progetto di sicurezza e ammodernamento dell'approvvigionamento della città metropolitana di Roma "Messa in sicurezza e ammodernamento del sistema idrico del Peschiera", L.n.108/2021, ex DL n.77/2021 art. 44 Allegato IV

Sottoprogetto
CONDOTTA MONTE CASTELLONE – COLLE S.ANGELO (VALMONTONE)
(con il finanziamento dell'Unione europea – Next Generation EU)

PROGETTO DI FATTIBILITÀ TECNICA ED ECONOMICA
CUP G91B21000060002

TEAM DI PROGETTAZIONE

RESPONSABILE PROGETTAZIONE: Ing. Angelo Marchetti
CAPO PROGETTO: Ing. Viviana Angeloro
IDRAULICA: Ing. Eugenio Benedini
GEOLOGIA E IDROGEOLOGIA: Geol. Stefano Tosti
GEOTECNICA E STRUTTURE: Ing. Angelo Marchetti
ASPETTI AMBIENTALI: Ing. PhD Nicoletta Stracqualursi
ATTIVITA' TECNICHE DI SUPPORTO: Geom. Stefano Francisci
ATTIVITA' PATRIMONIALI: Geom. Fabio Pompei

Hanno collaborato:
Ing. Geol. Eliseo Paolini
Ing. Matteo Botticelli
Ing. Eleonora Accorsi
Ing. Francesca Giorgi
Poes. Fabiola Gennaro
Ing. Marco Iannucci
Ing. Claudio Lorusso
Ing. Raffaele Maiorano
Geol. PhD Paolo Caporossi
Geol. Filippo Arsie
Ing. Valentina Peragine
Geom. Mirco Firinu
Arch. Simone Nicastro

PLANIMETRIA E PROFILO
TRATTO DI MONTE DN 600