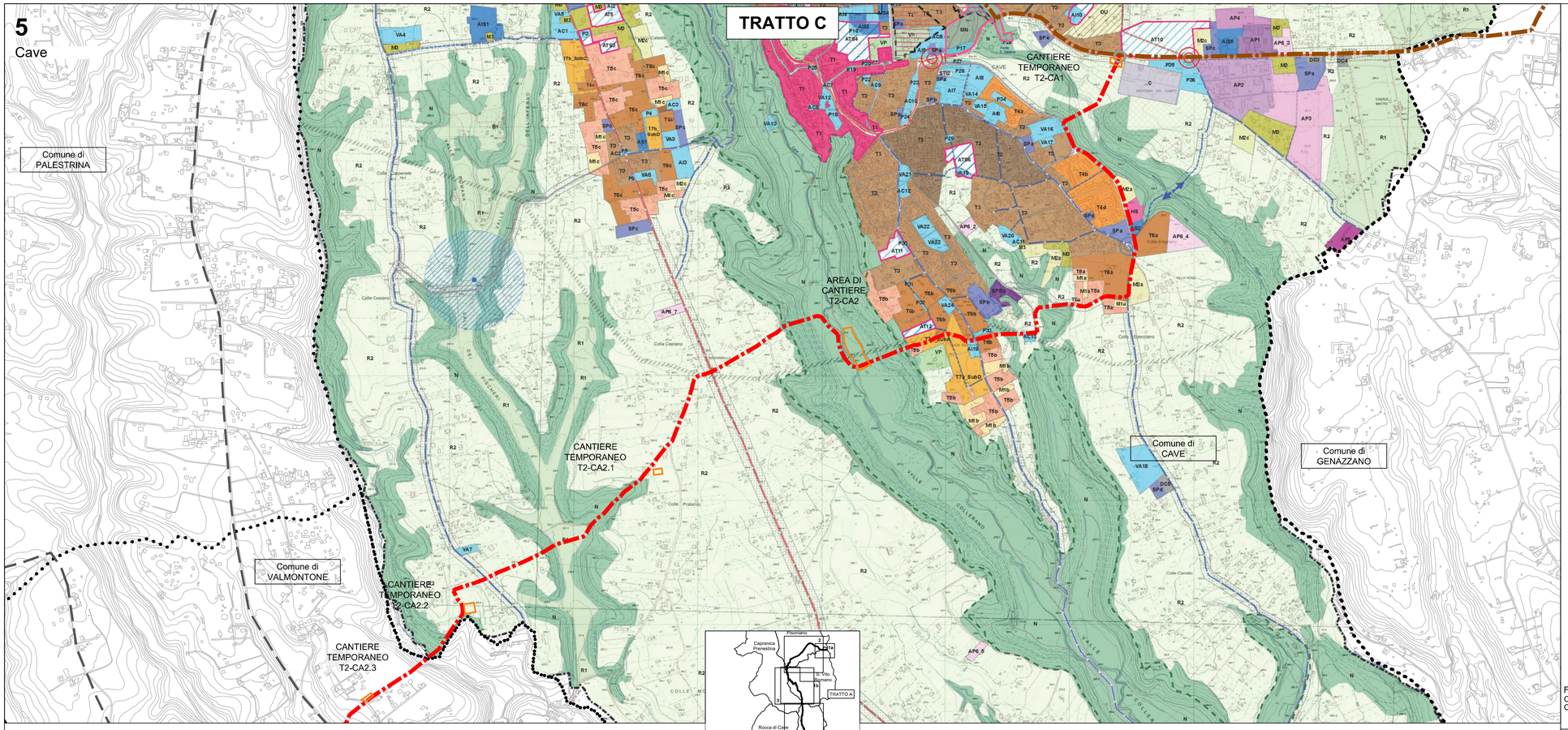

LEGENDA

- Condotta di progetto
- Condotte esistenti
- Confini comunali
- Condotta di recente realizzazione
- Condotta esistente NASC
- Manufatto
- Aree di cantiere

5
Cave

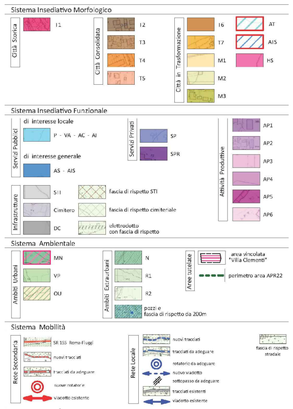

6
Valmontone



Fonte:
Comune di Cave - Piano Urbanistico Comunale Generale (PUCG) - Approvato con Deliberazione Consiglio Comunale n.16 del 15/04/2019
Comune di Valmontone - Piano Regolatore Generale (PRG) - Approvato con Deliberazione Giunta Regionale n.5806 del 29/10/1980

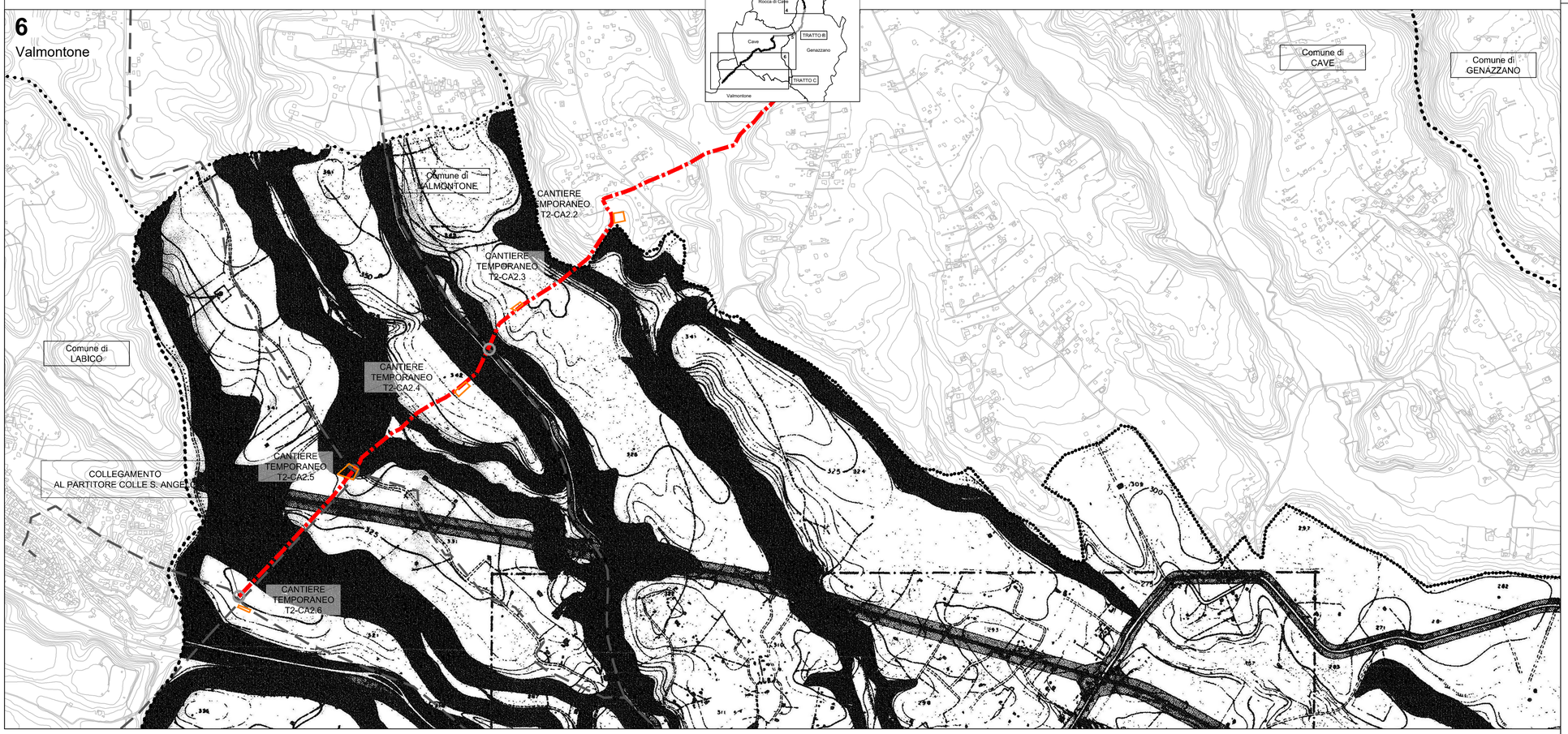

PRESIDENZA DEL CONSIGLIO DEI MINISTRI

MESSA IN SICUREZZA DEL SISTEMA ACQUEDOTTISTICO
DEL PESCHIERA PER L'APPROVVIGIONAMENTO IDRICO
DI ROMA CAPITALE E DELL'AREA METROPOLITANA

IL COMMISSARIO STRAORDINARIO ING. PhD MASSIMO SESSA

SUB COMMISSARIO ING. MASSIMO PATERNOSTRO

ACEA ATO 2 SPA

IL RESPONSABILE DEL PROCEDIMENTO
Ing. PhD Alessia Delle Site

SUPPORTO AL RESPONSABILE DEL PROCEDIMENTO
Dott. Avv. Vittorio Gennari
Sig.ra Claudia Iacobelli
Ing. Barnaba Paglia

ELABORATO
A246PDS A011 1

COD. ATO2 ASI10607

DATA	SCALA
MAGGIO 2022	1:10.000

AGG. N.	DATA	NOTE	FIRMA
1	06/22	AGGIORNAMENTO ELABORATI UVP	
2			
3			
4			
5			
6			

Progetto di sicurezza e ammodernamento dell'approvvigionamento della città metropolitana di Roma
"Messa in sicurezza e ammodernamento del sistema idrico del Peschiera",
L.n.108/2021, ex DL n.77/2021 art. 44 Allegato IV

Sottoprogetto
CONDOTTA MONTE CASTELLONE – COLLE S.ANGELO (VALMONTONE)
(con il finanziamento dell'Unione europea – Next Generation EU)

European Union

PROGETTO DI FATTIBILITÀ TECNICA ED ECONOMICA
CUP G91B2100006460002

TEAM DI PROGETTAZIONE

RESPONSABILE PROGETTAZIONE
Ing. Angelo Marchetti

CAPO PROGETTO
Ing. Viviana Angelaro

ASPETTI AMBIENTALI
Ing. PhD Nicoletta Stracqualursi
Ing. Francesca Giorgi

Hanno collaborato:
Ing. Francesca Giorgi
Paes. Fabiola Gennaro
Geol. Simone Febo
Ing. Simone Leoni
Ing. PhD Serena Conserva
Geol. Filippo Arsie
Geol. Paolo Caporossi

CONSULENTI
VDP S.r.l.

RELAZIONE PAESAGGISTICA
STUDIO DI INSERIMENTO PAESISTICO
PIANO REGOLATORE GENERALE COMUNALE
COMUNI DI CAVE E VALMONTONE 2/2