Punti di attraversamento dei fossi

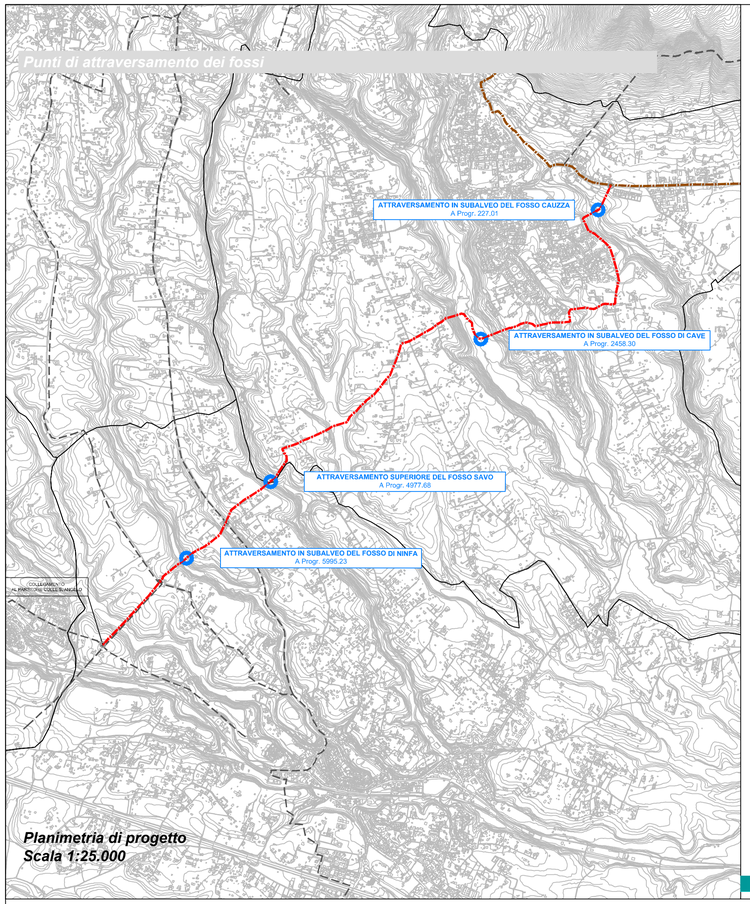

Planimetria di progetto
Scala 1:25.000

Interventi su versante con pendenza >24°

Modalita' di installazione geostuoie e bioreti

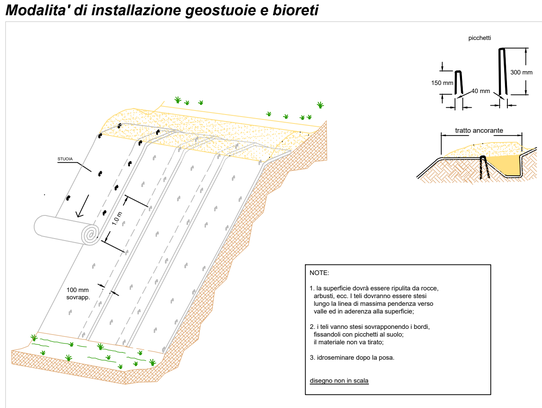

NOTE:

1. la superficie dovrà essere ripulita da rocce, arbusti, ecc. I teli dovranno essere stesi lungo la linea di massima pendenza verso valle ed in aderenza alla superficie;

2. i teli vanno stesi sovrapponendo i bordi, fissandoli con picchetti al suolo; il materiale non va tirato;

3. idroseminare dopo la posa.

disegno non in scala

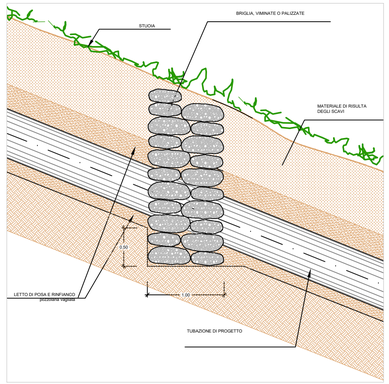

Particolare



Pianta
Scala 1:200

LEGENDA

- Confini comunali
- Condotta di progetto
- Condotta di recente realizzazione
- Manufatto
- Condotte esistenti
- Condotta esistente NASC

Specie arbustive per interventi di ingegneria naturalistica

Cornus mas	Corniolo
Corylus avellana	Nocciolo
Ulmus minor	Olmo
Crataegus monogyna	Biancospino
Cytisus scoparius	Ginestra dei carbonai
Rosa canina	Rosa canina

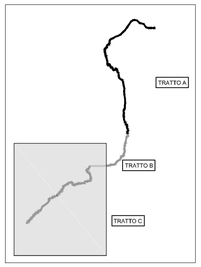

Interventi su versante con pendenza <16°

Palizzata (*)

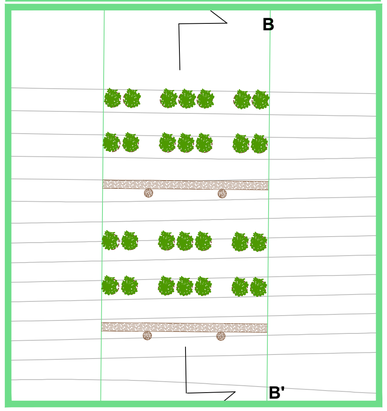

Pianta 1:50

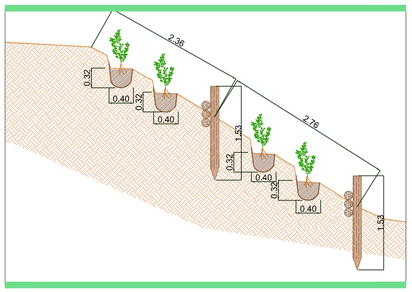

Sezione 1:50

Viminata (*)



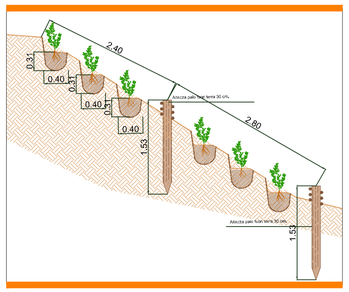

Interventi su versanti con pendenza tra 16° e 24°

Grata/Palificata (*)

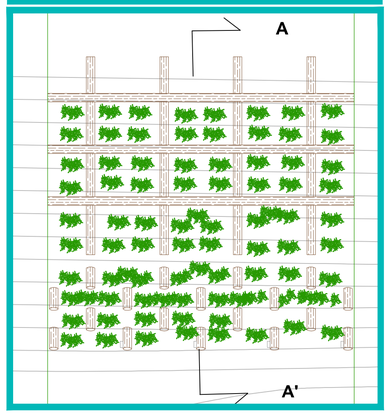

Pianta 1:50

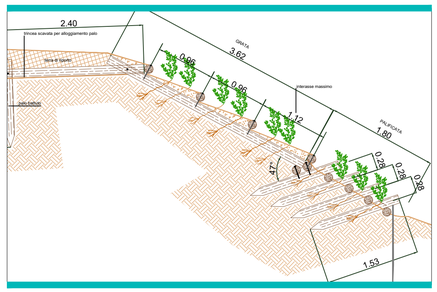

Sezione 1:50

(*) La scelta delle specie da utilizzare è limitata a quelle elencate in legenda

PRESIDENZA DEL CONSIGLIO DEI MINISTRI

MESSA IN SICUREZZA DEL SISTEMA ACQUEDOTTISTICO DEL PESCHIERA PER L'APPROVVIGIONAMENTO IDRICO DI ROMA CAPITALE E DELL'AREA METROPOLITANA

IL COMMISSARIO STRAORDINARIO ING. PhD MASSIMO SESSA

SUB COMMISSARIO ING. MASSIMO PATERNOSTRO

ACEA ATO 2 SPA

IL RESPONSABILE DEL PROCEDIMENTO
Ing. PhD Alessia Delle Site

SUPPORTO AL RESPONSABILE DEL PROCEDIMENTO
Dott. Avv. Vittorio Gennari
Sig.ra Claudia Iacobelli
Ing. Barnaba Paglia

ELABORATO
A246PDS A023 0

COD. ATO2 ASI10607

DATA MAGGIO 2022 | SCALA VARIE

AGG. N.	DATA	NOTE	FIRMA
1			
2			
3			
4			
5			
6			

Progetto di sicurezza e ammodernamento dell'approvvigionamento della città metropolitana di Roma
"Messa in sicurezza e ammodernamento del sistema idrico del Peschiera",
L.n.108/2021, ex DL n.77/2021 art. 44 Allegato IV

Sottoprogetto
CONDOTTA MONTE CASTELLONE – COLLE S.ANGELO (VALMONTONE)
(con il finanziamento dell'Unione europea – Next Generation EU)

PROGETTO DI FATTIBILITÀ TECNICA ED ECONOMICA
CUP G91B2100006460002

TEAM DI PROGETTAZIONE
RESPONSABILE PROGETTAZIONE
Ing. Angelo Marchetti
CAPO PROGETTO
Ing. Viviana Angeloro
ASPETTI AMBIENTALI
Ing. PhD Nicoletta Stracqualursi
Ing. Francesca Giorgi
Hanno collaborato:
Ing. Francesca Giorgi
Paes. Fabiola Gennaro
Geol. Simone Febo
Ing. Simone Leoni
Ing. PhD Serena Conserva
Geol. Filippo Arsie
Geol. Paolo Caporossi

CONSULENTI
VDP S.r.l.

RELAZIONE PAESAGGISTICA
STUDIO DI INSERIMENTO PAESISTICO
ATTRAVERSAMENTO FOSSI – INTERVENTI DI INGEGNERIA NATURALISTICA