








LEGENDA

-  Area di intervento
-  Limiti Amministrativi
-  Autostrada
-  Strade Statali
-  Strade Provinciali
-  Strade Comunali
-  Ferrovia

Tutte le perimetrazioni riportate nella presente tavola derivano dagli shapefile scaricati dal Geoportale della regione calabria: [ftopendata@geoportale.regione.calabria.it](mailto:ftopendata@geoportale.regione.calabria.it)



**STRUTTURA TERRITORIALE  
CALABRIA (AGR CATANZARO)  
Demolizione e ricostruzione del  
Viadotto CANNAVINO  
al km 43+000 della  
SS 107 "Silano-Crotonese"**

VERIFICA DI ASSOGGETTABILITA' A VIA

STUDIO PRELIMINARE AMBIENTALE (CUP: F67H21006780001)  
ORGANIZZAZIONE DEL SISTEMA INFRASTRUTTURALE

RIFERIMENTO ELABORATO	CODIFICA ELABORATO E NOME FILE							DATA:
OP01_03	Fase	Codice contratto	WBS	progressivo	Unità	tipologia	app	26/04/2022
	V	382	003	00	2	AP	A	SCALA: 1:25000

Rev.	Data	Descrizione	Redatto	Verificato	Approvato
A	26/04/2022	Emissione per commenti	V. Bonifati	G. Cerchiaro	M.P. Petrangeli

Visto  Ing. Domenico Renda Responsabile del Procedimento	Ing. Luigi Fieno Ordine ingegneri Roma n° 38300 Responsabile integrazioni prestazioni specialistiche	Prof. Ing. Mario P. Petrangeli Ordine ingegneri Roma n° 31986 Ing. Andrea Polastri Ordine ingegneri Roma n° 20796 Responsabili del Progetto
---	--	---

 	 	
--	--	---