




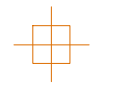


LEGENDA

-  Intervento in Progetto
-  Limiti Amministrativi
- Vincoli Paesaggistici (D.Lgs. 42 / 2004):
  -  Boschi (art. 142 comma g), D.Lgs. 42 / 2004
  -  Fiumi (art. 142 comma c), D.Lgs. 42 / 2004
-  Vincoli Architettonici
-  Centri Storici

Tutte le perimetrazioni riportate nella presente tavola derivano dagli shapefile scaricati dal Geoportale della regione calabria: [ftpopendata@geoportale.regione.calabria.it](mailto:ftpopendata@geoportale.regione.calabria.it)



**STRUTTURA TERRITORIALE  
CALABRIA (AGR CATANZARO)  
Demolizione e ricostruzione del  
Viadotto CANNAVINO  
al km 43+000 della  
SS 107 "Silano-Crotonese"**

VERIFICA DI ASSOGGETTABILITA' A VIA

STUDIO AMBIENTALE PRELIMINARE (CUP: F67H21006780001)  
CARTA DEI VINCOLI E DELLE TUTELE - VINCOLI AMBIENTALI E PAESAGGISTICI

RIFERIMENTO ELABORATO	CODIFICA ELABORATO E NOME FILE						DATA:
OP01_04	Fase	Codice progetto	WBS	progressivo	Unità	tipologia	26/04/2022
	V382	00400	2	AP	A		SCALA: 1:5000

Rev.	Data	Descrizione	Redatto	Verificato	Approvato
A	26/04/2022	Emissione per commenti	V. Bonifati	G. Cerchiaro	M.P. Petrangeli

Viso

Ing. Domenico Renda <small>Responsabile del Procedimento</small>	Ing. Luigi Fieno <small>Ordine ingegneri Roma n° 38300 Responsabile integrazioni prestazioni specialistiche</small>	Prof. Ing. Mario P. Petrangeli <small>Ordine ingegneri Roma n° 31986 Ing. Andrea Polastri Ordine ingegneri Roma n° 20796 Responsabili del Progetto</small>
---	--	---

 	 	
--	--	---