











LEGENDA

-  Limiti amministrativi
-  Intervento in Progetto
-  Boschi di latifoglie
-  Cespuglieti e arbusteti
-  Aree a vegetazione arborea e arbustiva in evoluzione
-  Aree a pascolo naturale e praterie di alta quota
-  Oliveti
-  Aree prevalentemente occupate da colture agrarie con presenza di spazi naturali
-  Sistemi colturali e particellari complessi
-  Aree verdi urbane

Tutte le perimetrazioni riportate nella presente tavola derivano dagli shapefile scaricati dal Geoportale della regione calabria: ftpendata@geoportale.regione.calabria.it



**STRUTTURA TERRITORIALE
CALABRIA (AGR CATANZARO)
Demolizione e ricostruzione del
Viadotto CANNAVINO
al km 43+000 della
SS 107 "Silano-Crotonese"**

VERIFICA DI ASSOGGETTABILITA' A VIA

STUDIO PRELIMINARE AMBIENTALE (CUP: F67H21006780001)
CARTA DELL'ECOMOSAICO

RIFERIMENTO ELABORATO	CODIFICA ELABORATO E NOME FILE							DATA:
OP01_12	Fase	Codice progetto	WBS	progressivo	Unità	tipologia	app	26/04/2022
	V	382	01	200	2	AP	A	SCALA: 1:5000

Rev.	Data	Descrizione	Redatto	Verificato	Approvato
A	26/04/2022	Emissione per commenti	V. Bonifati	G. Cerchiaro	M.P. Petrangeli

Viso

Ing. Domenico Renda
Responsabile del Procedimento

Ing. Luigi Fieno
Ordine ingegneri Roma n° 38300
Responsabile integrazioni prestazioni specialistiche

Prof. Ing. Mario P. Petrangeli
Ordine ingegneri Roma n° 11986
Ing. Andrea Polastri
Ordine ingegneri Roma n° 20796
Responsabili del Progetto

MANDATARIA
MPA

MANDANTI
HYpro
DIAMONDS

Milano Serravalle
Engineering S.r.l.
GEOSERVING S.r.l.

BBRENG
BRIDGE ENGINEERING