







**LEGENDA**

-  Intervento in Progetto
-  Reticolo Idrografico
-  Limiti Amministrativi
-  Linea Ferroviaria
-  Strade Comunali
-  Strade Provinciali
-  Strade Statali
-  Tessuto Urbano Continuo
-  Tessuto Urbano Discontinuo
-  Sistema Paesaggio: Ulivo Secolare

Tutte le perimetrazioni riportate nella presente tavola derivano dagli shapefile scaricati dal Geoportale della regione calabria: [ftpopendata@geoportale.regione.calabria.it](mailto:ftpopendata@geoportale.regione.calabria.it)



**STRUTTURA TERRITORIALE  
CALABRIA (AGR CATANZARO)  
Demolizione e ricostruzione del  
Viadotto CANNAVINO  
al km 43+000 della  
SS 107 "Silano-Crotonese"**

VERIFICA DI ASSOGGETTABILITA' A VIA

STUDIO AMBIENTALE PRELIMINARE (CUP: F67H21006780001)  
ELEMENTI DI STRUTTURA DEL PAESAGGIO

RIFERIMENTO ELABORATO	CODIFICA ELABORATO E NOME FILE							DATA:
OP01_17	Fase	Codice contratto	WBS	progressivo	Unità	tipologia	app	26/04/2022
	V382	01700	2	AP	A			SCALA: 1:10000

Rev.	Data	Descrizione	Redatto	Verificato	Approvato
A	26/04/2022	Emissione per commenti	V. Bonifati	G. Cerchiaro	M.P. Petrangeli

Viso

Ing. Domenico Renda Responsabile del Procedimento	Ing. Luigi Fieno Ordine ingegneri Roma n° 38300 Responsabile integrazioni prestazioni specialistiche	Prof. Ing. Mario P. Petrangeli Ordine ingegneri Roma n° 19186 Ing. Andrea Polastri Ordine ingegneri Roma n° 20796 Responsabili del Progetto
--	--	---

			
---	---	---	---