











APR02

-  LAYOUT IMPIANTO
-  CAVIDOTTO INTERRATO
-  ELEMENTI PUNTUALI
-  TOC
-  BUFFER 5 km

PPTR

6_2_2_AREE_PROTETTE_SITI_NATURALISTICI

-  UCP_rilevanza naturalistica
-  BP_142_F
-  UCP_rispetto parchi_100m

Carta ecopedologica - Dettaglio (PORTALE CARTOGRAFICO NAZIONALE)

1	2	3	4	5	6	7	8	9	10	11	12	13	14	15	16	17	18	19	20	21	22	23	24	25	26	27	28	29	30	31	32	33	34	35	36	37	38	39	40	41	42	43	44	45	46	47	48	49	50	51	52	53	54	55	56	57	58	59	60	61	62	63	64	65	66	67	68	69	70	71	72	73	74	75	76	77	78	79	80	81	82	83	84	85	86	87	88	89	90	91	92	93	94	95	96	97	98	99	100
---	---	---	---	---	---	---	---	---	----	----	----	----	----	----	----	----	----	----	----	----	----	----	----	----	----	----	----	----	----	----	----	----	----	----	----	----	----	----	----	----	----	----	----	----	----	----	----	----	----	----	----	----	----	----	----	----	----	----	----	----	----	----	----	----	----	----	----	----	----	----	----	----	----	----	----	----	----	----	----	----	----	----	----	----	----	----	----	----	----	----	----	----	----	----	----	----	----	----	-----


IMPIANTO FOTOVOLTAICO APRICENA 02

COMMITTENTE **Whysol - E Sviluppo S.r.l.**
Via Meravigli n. 3
20123 Milano

ORDINE INGEGNERI PROVINCIA TARANTO
Sezione A
Dott. Ing. **CERINO Fabio**
n° 2048
Civile Ambientale
Informativa

I PROGETTISTI
Dott. Ing. Fabio Cerino
Dott. Ing. Angelo Destratis
Dott. Ing. Giuseppe Pecorella

Minerva s.r.l.
VIALE VIRGILIO, 113
74121 TARANTO



Oggetto: **STRALCIO CARTA ECOPEDOLOGICA D'ITALIA**

Redatto	Verificato	Approvato	Stato	Tarato
Rev. PF	PF	FC	Definitiva <input checked="" type="checkbox"/>	AMB 3_5
00	PF	PRIMA EMISSIONE	Data: 22/06/2022 Fase: <input type="checkbox"/> Esecutivo <input type="checkbox"/> Costruttivo <input type="checkbox"/> As-Built	Codice: APR02_AMB_3_5 Scala: 1:20000 Data: 22/06/2022 Nome file: DTYZ23_AMB_3_5