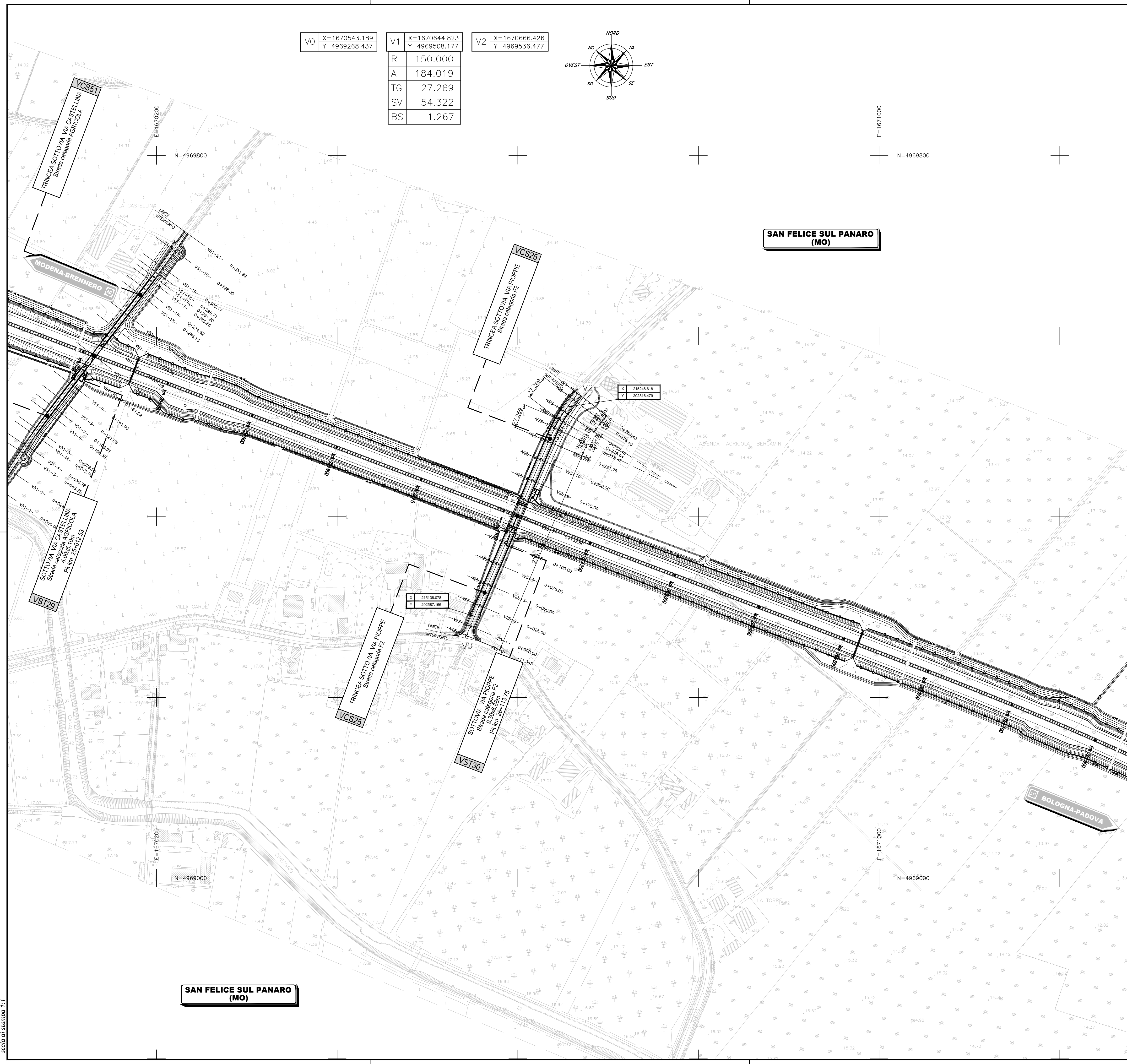
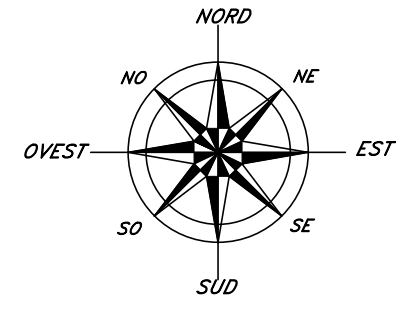


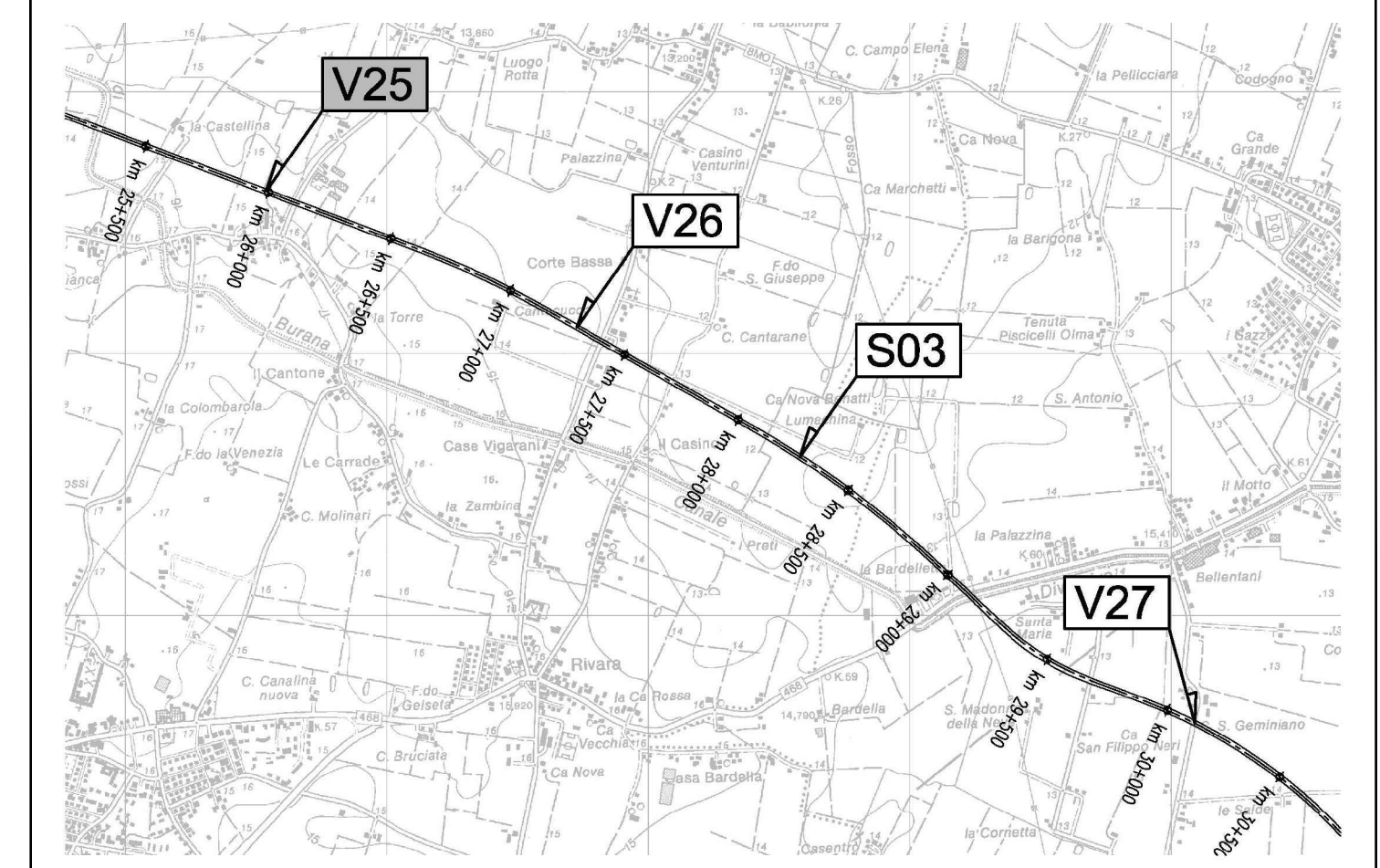
VO	X=1670543.189 Y=4969268.437	V1	X=1670644.823 Y=4969508.177	V2	X=1670666.426 Y=4969536.477
R	150.000				
A	184.019				
TG	27.269				
SV	54.322				
BS	1.267				



SAN FELICE SUL PANARO (MO)

SAN FELICE SUL PANARO (MO)

KEY-PLAN



CARATTERISTICHE DEI MATERIALI

Area reserved for material characteristics.

NOTE

- Tracciamento in coordinate Gauss-Boaga

IL CONCEDENTE Regione Emilia-Romagna	IL CONCESSIONARIO ARC AUTOSTRADA REGIONALE CISPADANA																																										
AUTOSTRADA REGIONALE CISPADANA DAL CASELLO DI REGGIOLO-ROLO SULLA A22 AL CASELLO DI FERRARA SUD SULLA A13 CODICE C.U.P. E81B0800060009																																											
PROGETTO DEFINITIVO																																											
ASSE AUTOSTRADALE (COMPRESIVO DEGLI INTERVENTI LOCALI DI COLLEGAMENTO VIARIO AL SISTEMA AUTOSTRADALE) PROGETTAZIONE STRADALE VIABILITA' INTERFERITA V25 - SOTTOVIA VIA PIOPIE PLANIMETRIA DI TRACCIAMENTO																																											
IL PROGETTISTA Ing. Antonio De Fazio Albo Ing. Bologna n° 3696	RESPONSABILE INTEGRAZIONE PRESTAZIONI SPECIALISTICHE Ing. Emilio Salsi Albo Ing. Reggio Emilia n° 945																																										
IL CONCESSIONARIO Autosstrada Regionale Cispadana S.p.A. IL PRESIDENTE Giovanni Padelloni																																											
<table border="1"> <tr> <td>G</td> <td></td> <td></td> <td></td> <td></td> <td></td> </tr> <tr> <td>F</td> <td></td> <td></td> <td></td> <td></td> <td></td> </tr> <tr> <td>E</td> <td></td> <td></td> <td></td> <td></td> <td></td> </tr> <tr> <td>D</td> <td></td> <td></td> <td></td> <td></td> <td></td> </tr> <tr> <td>C</td> <td></td> <td></td> <td></td> <td></td> <td></td> </tr> <tr> <td>B</td> <td></td> <td></td> <td></td> <td></td> <td></td> </tr> <tr> <td>A</td> <td>17.04.2012</td> <td>EMISSIONE</td> <td>LUCARELLI</td> <td>DE FAZIO</td> <td>SALSI</td> </tr> </table>		G						F						E						D						C						B						A	17.04.2012	EMISSIONE	LUCARELLI	DE FAZIO	SALSI
G																																											
F																																											
E																																											
D																																											
C																																											
B																																											
A	17.04.2012	EMISSIONE	LUCARELLI	DE FAZIO	SALSI																																						
<table border="1"> <tr> <td>IDENTIFICAZIONE ELABORATO</td> <td>DATA</td> <td>DESCRIZIONE</td> <td>REDAZIONE</td> <td>CONTROLLO</td> <td>APPROVAZIONE</td> </tr> <tr> <td>N. PROG. 1791</td> <td>PT</td> <td>0</td> <td>V25</td> <td>VCS25</td> <td>SD</td> </tr> <tr> <td>LIBRO 0</td> <td>GRUPPO</td> <td>TRATTO OPERA</td> <td>MAP</td> <td>TPO ELABORATO</td> <td>PROGRESSO</td> </tr> <tr> <td></td> <td></td> <td></td> <td>SD</td> <td>PT</td> <td>01</td> </tr> <tr> <td></td> <td></td> <td></td> <td></td> <td></td> <td>A</td> </tr> </table>		IDENTIFICAZIONE ELABORATO	DATA	DESCRIZIONE	REDAZIONE	CONTROLLO	APPROVAZIONE	N. PROG. 1791	PT	0	V25	VCS25	SD	LIBRO 0	GRUPPO	TRATTO OPERA	MAP	TPO ELABORATO	PROGRESSO				SD	PT	01						A												
IDENTIFICAZIONE ELABORATO	DATA	DESCRIZIONE	REDAZIONE	CONTROLLO	APPROVAZIONE																																						
N. PROG. 1791	PT	0	V25	VCS25	SD																																						
LIBRO 0	GRUPPO	TRATTO OPERA	MAP	TPO ELABORATO	PROGRESSO																																						
			SD	PT	01																																						
					A																																						
<p>DATA: MAGGIO 2012 SCALA: 1:2000</p>																																											