Legenda

- Rilevato corpo diga
- Superficie quota massima regolazione
- Impermeabilizzazione asfaltica bituminosa
- Perimetri quota massima e minima regolazione
- Fondo del bacino
- Recinzione di cantiere
- Ortofoto AGEA 2019

Foto dell'area di intervento

Schizzo di principio

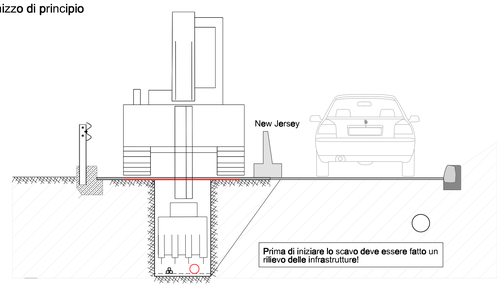

Schizzo di principio
Scavo con escavatore e camion

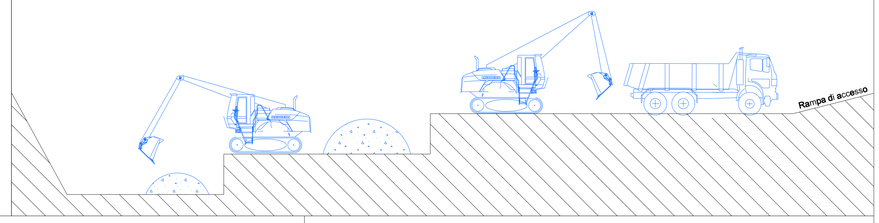

Scavo

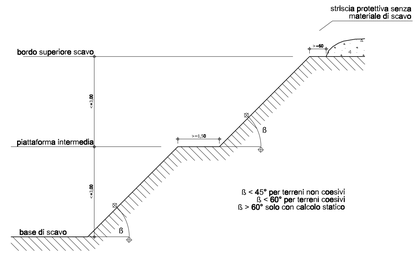



Il traffico deve essere regolato con segni, luci lampeggianti e semafori mobili.

New Jersey

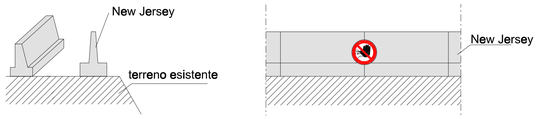

schizzo di principio: recinzione di polietilene

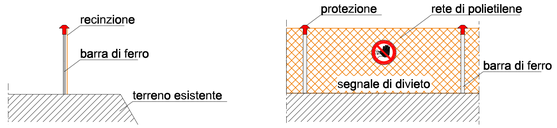

Tutti gli operai devono essere assicurati contro una caduta (imbracatura)

Schizzo di principio

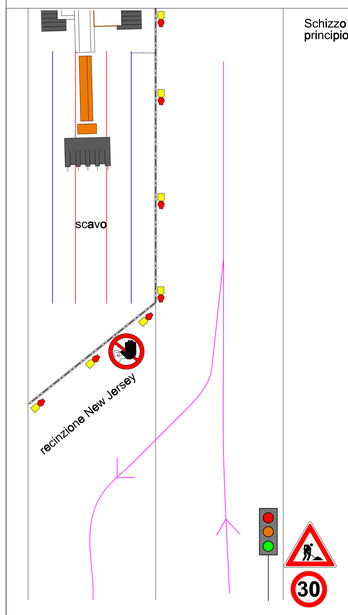

schizzo di principio: protezione per impedire la caduta di massi

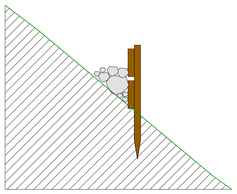

Nella zona di maggior pendenza (>40°) deve essere montata una protezione per impedire che i detriti cadano sui terreni sottostanti.

schizzo di principio: assicurazione del´ escavatore

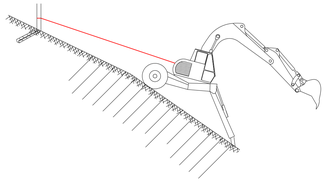

Se la pendenza supera i 40° l´ escavatore deve essere assicurato!

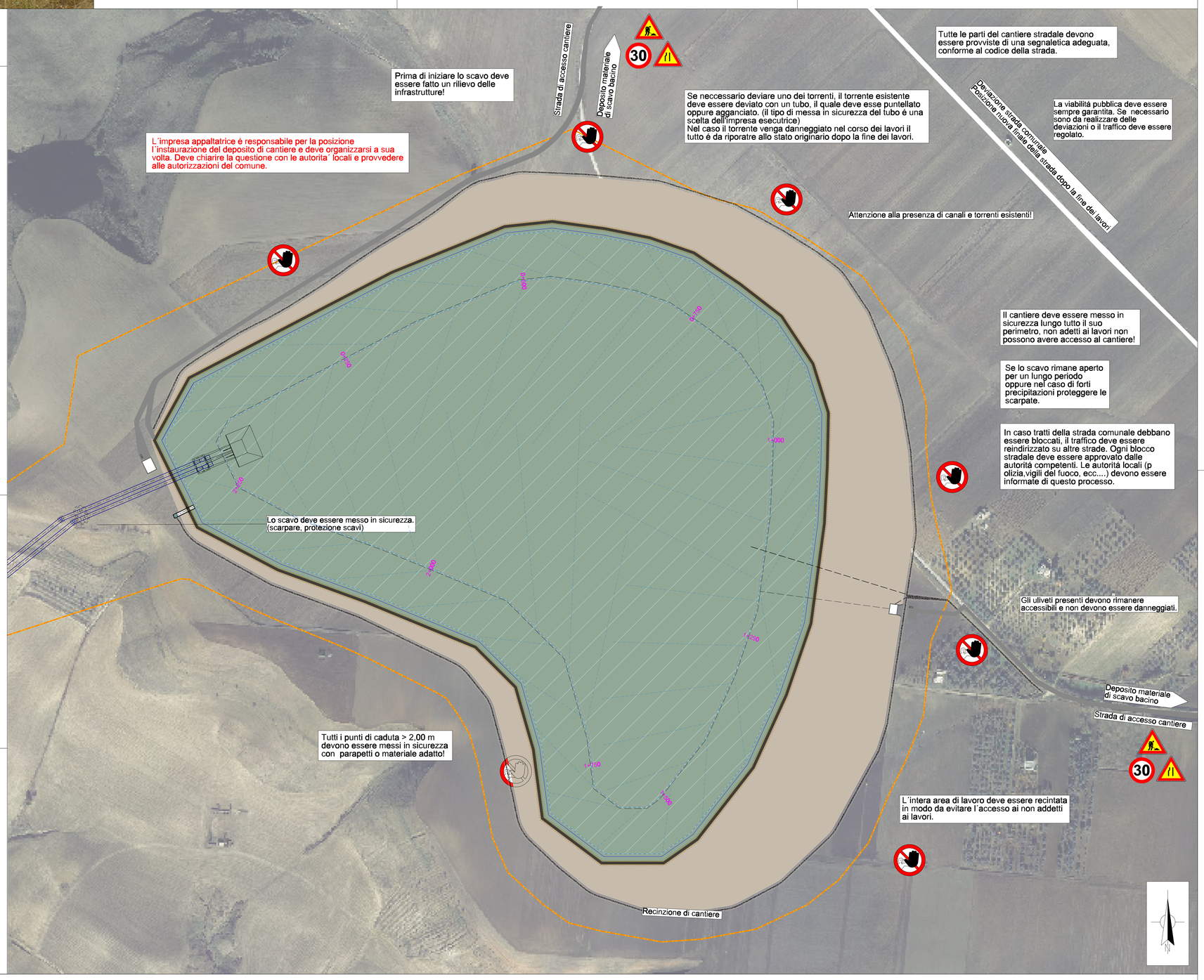

BESCHILDERUNG BAUSTELLENEINRICHTUNG - Gesamtes Bauwerk

SEGNALETICA ALLESTIMENTO CANTIERE - Edificio totale

Ingresso cantiere

Olio e carburanti

Distributore e cabina elettrica

Spogliatoio + locale di riposo

Ufficio cantiere WC docce

Sega di circolare

Betoniera

Piega ferri

Deposito sostanze

Deposito atrezzature

La segnaletica esatta verrà definita con il coordinatore in fase di esecuzione!

FRI-EL

Regione Basilicata
Regione Puglia

committente | tecnico

Progetto Definitivo

committente	FRI-EL S.p.A. Piazza della Rotonda 2 I-00186 Roma (RM)
progetto	Impianto di accumulo idroelettrico mediante pompaggio denominato "Gravina - Serra del Corvo" avente potenza pari a 200 MW nei Comuni di Genzano di Lucania (PZ) e Gravina in Puglia (BA)
contenuto	Planimetria cantiere invaso di monte

disegnato		modificato				scala	elaborato n.
AG	21.12.2021	a	AG	20.07.2022		1:2.000	PD-EP.24
controllato		b					
rcn	20.07.2022	c					
area		nr.progetto	21-208	T:\PROJEKTE\2021\21_208_PSW_Gravina\sige\planidg\sige_mod_02.dgn PD-EP.24_Planimetria_cantiere_invaso_di_monte_01			

GM
Studio di Geologia Applicata e Geofisica Applicata
Dott. Geol. Gianpiero Monti

Dott. Geol. Gianpiero Monti
Via C. Battisti 21 83053 Sant'Andrea di Conza (AV)
tel. +39 0827 55 247
gianpiero.monti@alice.it

patscheiderpartner
E N G I N E E R S
Ingegneri Patscheider & Partner S.r.l.
I-39024 mals/malles (bz) - glurnserstraße 5/k via giorenza
I-39100 bozen/bolzano - negrellistraße 13/c via negrelli
a-6130 schwaz - mindelheimerstraße 6
tel. +39 0473 83 05 05 fax +39 0473 83 53 01
info@ipp.bz.it www.patscheiderpartner.it