

REGIONE BASILICATA



COMUNE DI GENZANO DI LUCANIA



IMPIANTO AGRO - FOTOVOLTAICO

PROGETTO REALIZZAZIONE IMPIANTO FOTOVOLTAICO E RELATIVE
OPERE DI CONNESSIONE IN AGRO DI GENZANO DI LUCANIA – PZ
LOCALITÀ FORMISIELLO

STUDIO DI IMPATTO AMBIENTALE

**N° ALLEGATO
A.13. 10b**































Carta della Vegetazione e Copertura del Suolo

COMMITTENTE
ANT SOLAR SRLS
VIA CERVELLINO N° 5
85015 OPPIDO LUCANO - PZ
P.IVA 02114030766



Il Tecnico
dott. agr Pasquale Fausto Milano

DATA: SETTEMBRE 2021 Rev n°1

- Legenda**
- | | |
|---|--|
| Impianto ANT SOLAR |  Cespuglieti medio-europei |
| Opere in Progetto |  Città, centri abitati |
|  Cabine |  Colture estensive e sistemi complessi |
|  Cavidotti |  Comunità riparie a canne |
|  Piste |  Foreste a galleria a grandi salici |
|  SSE |  Foreste mediterranee ripariali a pioppo |
|  Tracker |  Oliveti |
|  SE_Terna |  Piantagioni di conifere |
|  Limiti Amministrativi |  Piantagioni di eucalipti |
| Vegetazione e Copertura |  Prati mediterranei subnitrofilii |
|  Acque dolci (laghi, stagni) |  Seminativi intensivi e continui |
|  Altre piantagioni di latifoglie |  Siti industriali attivi |
|  Aree argillose ad erosione accelerata |  Vegetazione dei canneti e di specie simili |
|  Boschi submediterranei orientali |  Vegetazione tirrenica-submediterranea |
|  Cave |  Vigneti |
|  Cerrete sud-italiane | |

