








| | |
|---|---|
| REGIONE BASILICATA | |
|  | |
| COMUNE DI GENZANO DI LUCANIA | |
|  | |
| IMPIANTO AGRO - FOTOVOLTAICO | |
| PROGETTO REALIZZAZIONE IMPIANTO FOTOVOLTAICO E RELATIVE OPERE DI CONNESSIONE IN AGRO DI GENZANO DI LUCANIA - PZ LOCALITÀ FORMISIELLO | |
| STUDIO DI IMPATTO AMBIENTALE | |
| N° ALLEGATO A.13. 11b | Carta dei Vincoli dell'Area DL 42/2004 COMMITTENTE ANT SOLAR SRLS VIA CERVELLINO N° 5 85015 OPPIDO LUCANO - PZ P.IVA 02114030766 |
|  |  Il Tecnico dott. agr Pasquale Fausto Milano |
| DATA: SETTEMBRE 2021 | Rev n°1 |













Legenda

Impianto ANT SOLAR

Opere in Progetto

-  Cabine
-  Cavidotti
-  Piste
-  SSE
-  Tracker
-  SE_Terna
-  Limiti Amministrativi

Aree Vincolate DL42/2004

-  Tratturi
-  aree_vincolate_ope_legis_art136
-  beni_parchi_rimembranza_art136Polygon
-  laghi
-  laghi-invasi_art_142b_bufferPolygon
-  Fiumi-torrenti-Buffer150m
-  beni_monumentali_art_10Polygon
-  beni_monumentali_Art10_buff1000m
-  beni_interesse_archeologico_art_10
-  beni_archeologici_art14_buffer300
-  alberi_monumentali_buffer500
-  Foreste-e-boschi_PPR

1:25.000

