



# AUTOSTRADA REGIONALE CISPADANA DAL CASELLO DI REGGIOLO-ROLO SULLA A22 AL CASELLO DI FERRARA SUD SULLA A13

CODICE C.U.P. E81B08000060009


## PROGETTO DEFINITIVO

### ASSE AUTOSTRADALE (COMPRESIVO DEGLI INTERVENTI LOCALI)

PROGETTAZIONE STRADALE

VIABILITA' INTERFERITA

V27 - VIABILITA' DI COLLEGAMENTO TRA LA SP 468 E LA SC SALDE ENTRA'  
SEZIONI TRASVERSALI ROTATORIA - QUADERNO



IL PROGETTISTA

Ing. Antonio De Fazio  
Albo Ing. Prov. Bologna n°3696

RESPONSABILE INTEGRAZIONE  
PRESTAZIONI SPECIALISTICHE

Ing. Emilio Salsi  
Albo Ing. Reggio Emilia n° 945

IL CONCESSIONARIO

Autostrada Regionale  
Cispadana S.p.A.  
IL PRESIDENTE  
Graziano Pattuzzi



*Graziano Pattuzzi*

G					
F					
E					
D					
C					
B					
A	17.04.2012	EMISSIONE		Azzolini	De Fazio Salsi
REV.	DATA	DESCRIZIONE		REDAZIONE	CONTROLLO APPROVAZIONE

IDENTIFICAZIONE ELABORATO

NUM. PROGR.	FASE	LOTTO	GRUPPO	CODICE OPERA WBS	TRATTO OPERA	AMBITO	TIPO ELABORATO	PROGRESSIVO	REV.
1835	PD	0	V27	VCS27	0	SD	SZ	03	A

DATA: MAGGIO 2012

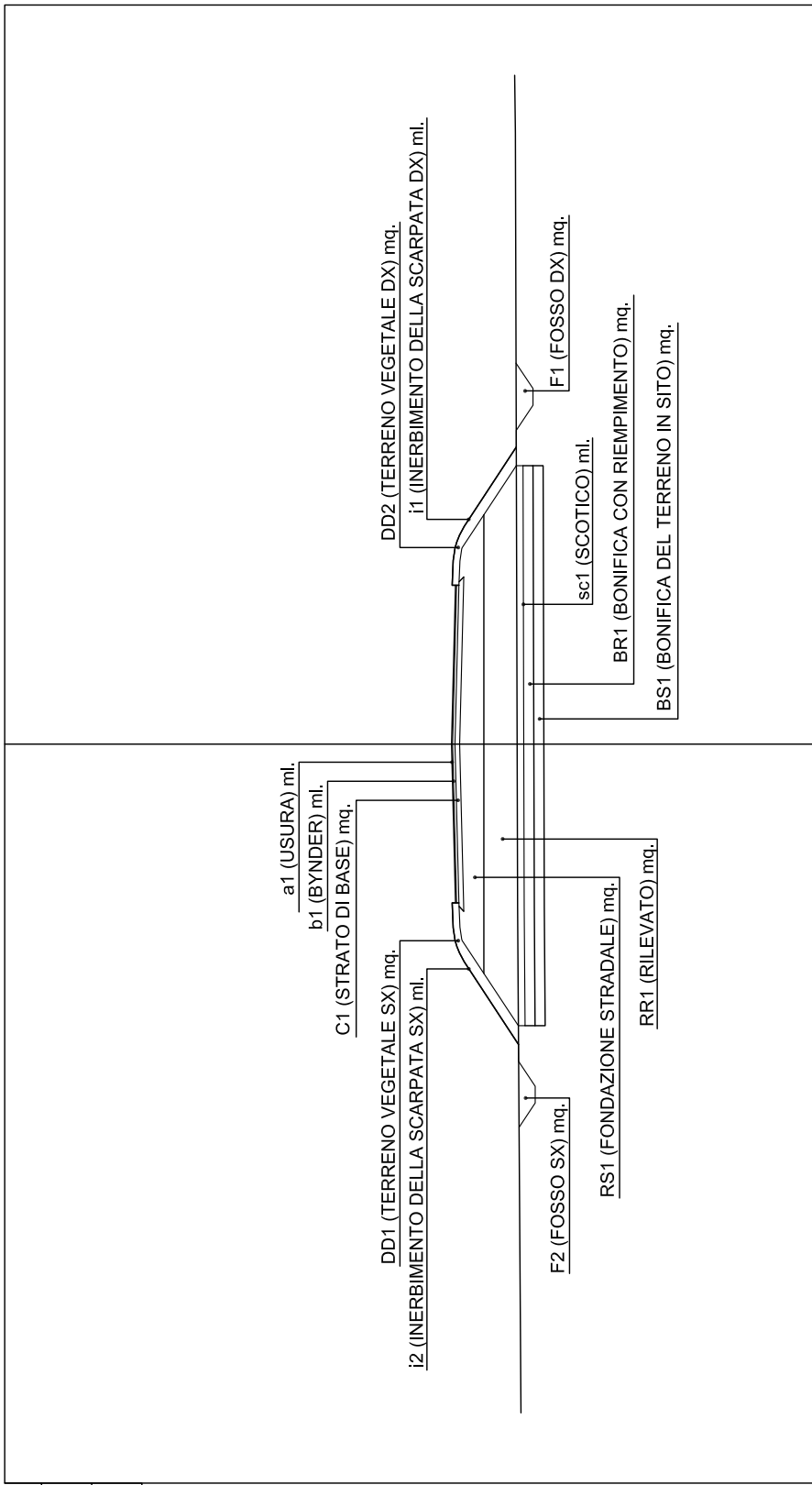
SCALA: 1:200

# LEGENDA DELLE VOCI PER IL COMPUTO DEI MOVIMENTI TERRA

PROFILO NOME\_ASSE

SEZIONE NUMERO\_SEZIONE

PROGRESSIVA PROGRESSIVA



QUOTA\_RIFERIMENTO  
 SCALA\_X  
 SCALA\_Y

SEZIONI MOVIMENTO TERRA

ROTATORIA V27-R1





PROFILO V27-R1

SEZIONE 3

PROGRESSIVA 35.11

BONIFICA CON RIEMPIMENTO

BR1 5.00 mq.

BS1 2.50 mq.

C1 0.98 mq.

RR1 1.20 mq.

RS1 5.26 mq.

a1 7.00 ml.

b1 7.00 ml.

sc1 8.32 ml.

CENTRO ROTATORIA

fine intervento

ASSE V27-A

200  
200

PROGRESSIVE TERRENO	13.11	13.11	13.12	13.60	13.01	12.81	12.93	13.11	13.16	13.19	13.21	13.36	13.33	13.33	13.36	13.37	13.22	13.26	20.00
PARZIALI TERRENO	0.74	0.41	2.26	2.99	0.67	1.41	0.70	1.05	1.17	0.45	6.24	1.67	2.04	7.10	2.45	0.41	5.71	0.68	1.03
QUOTE TERRENO	13.11	13.11	13.12	13.11	13.01	12.81	12.93	13.16	13.19	13.21	13.36	13.33	13.33	13.36	13.37	13.22	13.26	13.16	13.16
PROGRESSIVE PROGETTO	21.50	0.00	-3.50	-5.50	-10.50	-10.50	-10.50	-3.50	0.00	3.50	3.50	3.50	3.50	3.50	3.50	3.50	3.50	14.27	17.80
PARZIALI PROGETTO	11.00	2.00	2.00	5.00	2.00	2.00	2.00	2.00	2.00	2.00	2.00	2.00	2.00	2.00	2.00	2.00	2.00	2.20	2.20
QUOTE PROGETTO	15.24	14.41	14.49	14.42	14.34	14.27	14.24	14.41	14.49	14.42	14.49	14.42	14.42	14.42	14.42	14.42	14.42	14.27	14.27

PROFILO V27-R1

SEZIONE 4

PROGRESSIVA 48.20

BONIFICA CON RIPIEMMENTO	
BR1	6.53 mq.
BONIFICA IN SITO	
BS1	3.27 mq.
BASE	
C1	0.98 mq.
TERRENO VEGETALE	
DD1	0.80 mq.
FOSSO	
F1	0.63 mq.
RILEVATO	
RR1	2.85 mq.
RILEVATO SOTTOFONDAZIONE	
RS1	6.39 mq.
USURA	
a1	7.00 ml.
BINDER	
b1	7.00 ml.
INERBIMENTO	
i1	3.38 ml.
SCOTICO	
sc1	10.89 ml.

CENTRO ROTATORIA

2.00%

2.00%

200  
200



PROGRESSIVE TERRENO	13.12	13.12	16.47	17.56	20.00	19.07	13.12	13.12	20.00	19.59	19.15	13.69	13.89	9.78	6.13	3.41	-2.72	3.22	4.39	7.53	13.12	13.12	16.47	17.56	20.00	
PARZIALI TERRENO																										
QUOTE TERRENO	13.12	13.12	13.12	13.12	13.12	13.12	13.12	13.14	13.15	13.15	13.15	13.15	13.15	13.14	13.15	13.15	13.15	13.15	13.15	13.15	13.15	13.15	13.16	13.16	13.16	13.12
PROGRESSIVE PROGETTO	19.07																									
PARZIALI PROGETTO																										
QUOTE PROGETTO	19.07	8.57	15.21	5.00	14.46	14.39	14.34	14.27	14.32	14.32	14.32	14.32	14.32	14.32	14.32	14.32	14.32	14.32	14.32	14.32	14.32	13.16	13.16	13.16	13.12	13.12







PROFILO V27-R1

SEZIONE 7

PROGRESSIVA 101.19

- BONIFICA CON RIPIIMENTO
- BR1 5.06 mq.
- BONIFICA IN SITO
- BS1 2.54 mq.
- BASE
- C1 0.98 mq.
- RILEVATO
- RR1 2.47 mq.
- RILEVATO SOTTOFONDAZIONE
- RS1 5.26 mq.
- USURA
- a1 7.00 ml.
- BINDER
- b1 7.00 ml.
- SCOTICO
- sc1 8.44 ml.

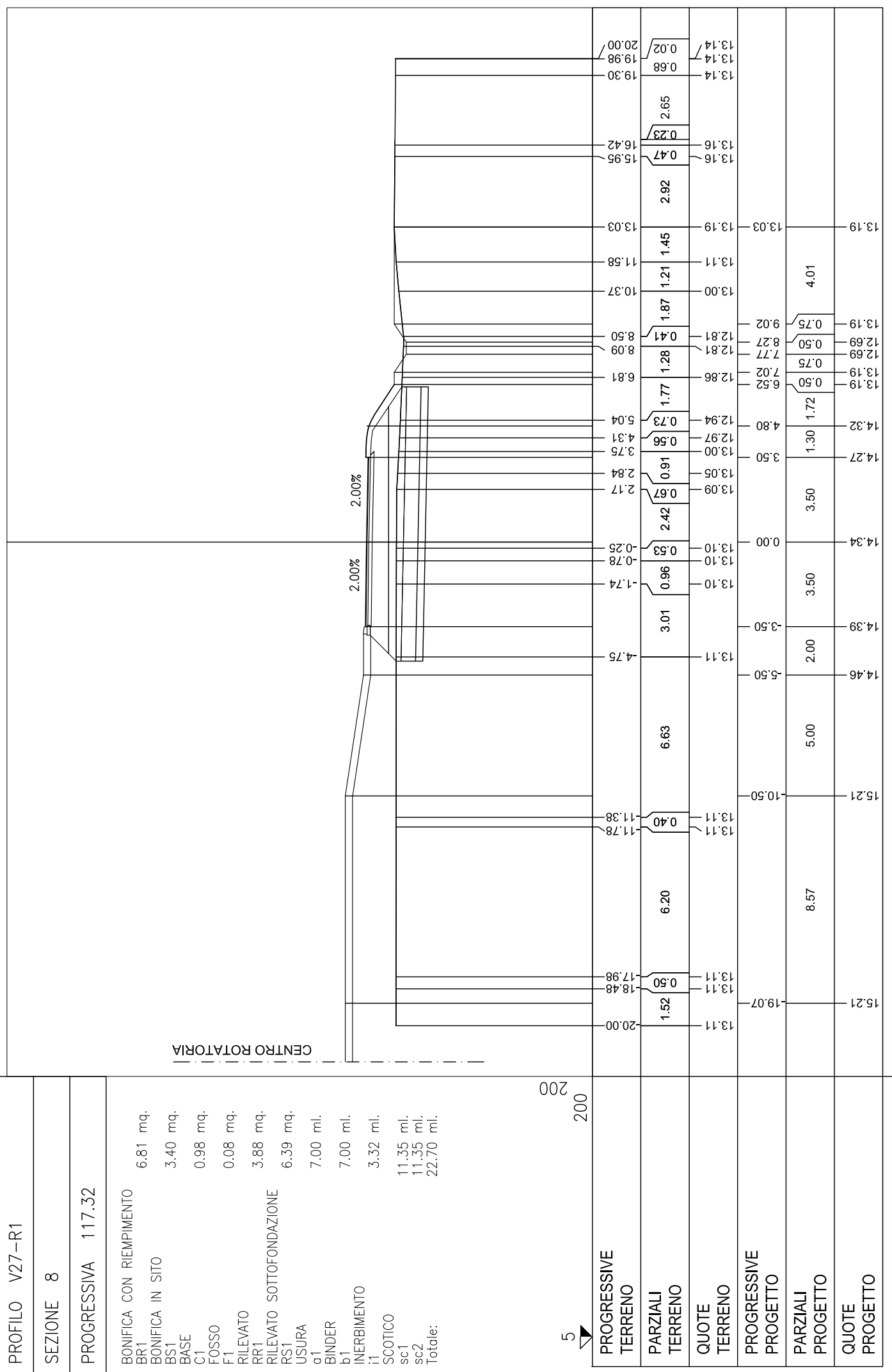
5  
200  
200

CENTRO ROTATORIA

fine intervento

ASSE V27-B

PROGRESSIVE TERRENO	20.00	17.01	10.77	-9.49	4.58	-1.53	0.11	0.61	10.35	11.92	14.05	16.80	20.00
PARZIALI TERRENO	2.16	0.83	6.24	1.28	4.91	3.05	1.64	0.50	9.74	1.57	2.13	2.75	3.20
QUOTE TERRENO	13.12	13.12	13.12	13.12	13.13	13.13	13.13	13.13	13.19	13.18	13.18	13.17	13.17
PROGRESSIVE PROGETTO	21.50	10.50	-5.50	-3.50	0.00	3.50	3.50	3.50	14.30	17.80	20.00	14.27	14.27
PARZIALI PROGETTO	11.00	5.00	2.00	3.50	3.50	3.50	3.50	14.30	2.20	14.27	14.27	14.27	14.27
QUOTE PROGETTO	15.24	15.24	15.24	15.24	14.49	14.41	14.34	14.42	14.30	17.80	20.00	14.27	14.27



PROFILO V27-R1

SEZIONE 9

PROGRESSIVA 134.98

- BONIFICA CON RIEMPIMENTO
- BR1 5.00 mq.
- BONIFICA IN SITO
- BS1 2.49 mq.
- BASE
- C1 0.98 mq.
- RILEVATO
- RR1 2.25 mq.
- RILEVATO SOTTOFONDAZIONE
- RS1 5.11 mq.
- USURA
- a1 7.00 ml.
- BINDER
- b1 7.00 ml.
- SCOTICO
- sc1 8.83 ml.

200  
200  
5

CENTRO ROTATORIA

fine intervento

ASSE V27-A

