REGIONE BASILICATA

COMUNE DI GENZANO DI LUCANIA

IMPIANTO AGRO - FOTOVOLTAICO

PROGETTO PER LA REALIZZAZIONE IMPIANTO FOTOVOLTAICO MONOASSIALE EST-OVEST E RELATIVE OPERE DI CONNESSIONE BT/MT/AT IN LOCALITA' FORMISIELLO

POTENZA NOMINALE 20,00 MW

ELABORATO
A.2.2

CARTA DI MICROZONAZIONE SISMICA

COMMITTENTE

ANT SOLAR SRLS
VIA CERVELLINO N° 5
85015 OPPIDO LUCANO - PZ

IL GEOLOGO
DR. GIANCRISTIANO FRANCHINO

DATA: SETTEMBRE 2021

STUDIO DI GEOLOGIA GIANCRISTIANO FRANCHINO
POTENZA
CELL. 3470376946

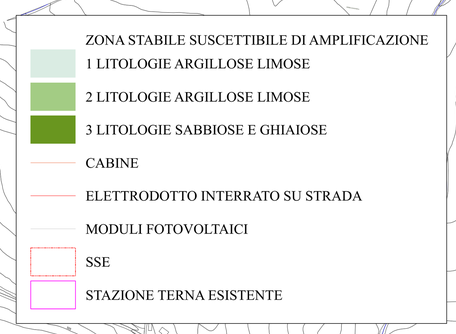

	V_{SH} (m/s)	H (m)	ag (g)	TIPO DI TERRENO	FA	FV
PARCO FOTOVOLTAICO - CABINE ELETTRICHE						
ZONA 1	150	21	0.18	ARGILLA	1.86	3.15
ELETTRODOTTO SU STRADA						
ZONA 2	300	40	0.18	ARGILLA	1.41	2.17
ELETTRODOTTO SU STRADA - SOTTOSTAZIONE ELETTRICA UTENTE						
ZONA 3	350	40	0.18	SABBIA	1.39	1.97

SISMOSTRATIGRAFIA ZONA 1

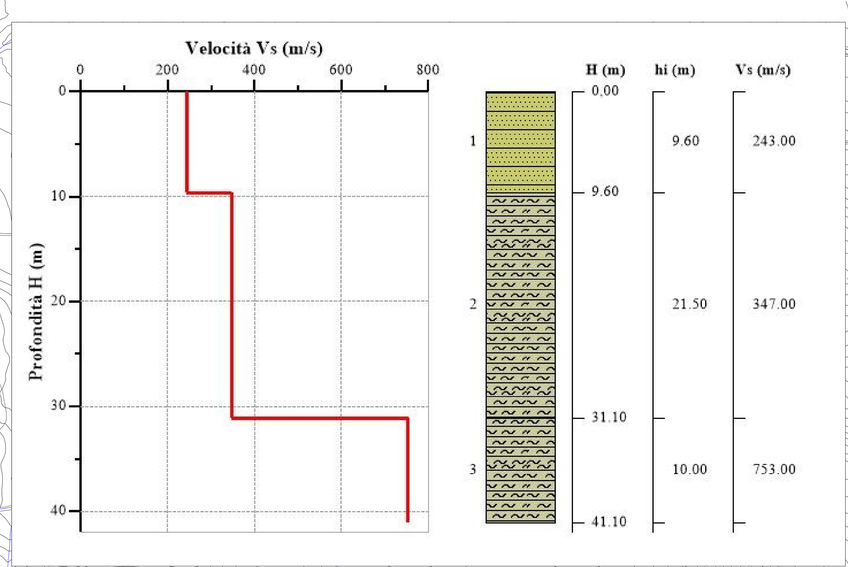

SISMOSTRATIGRAFIA ZONA 2

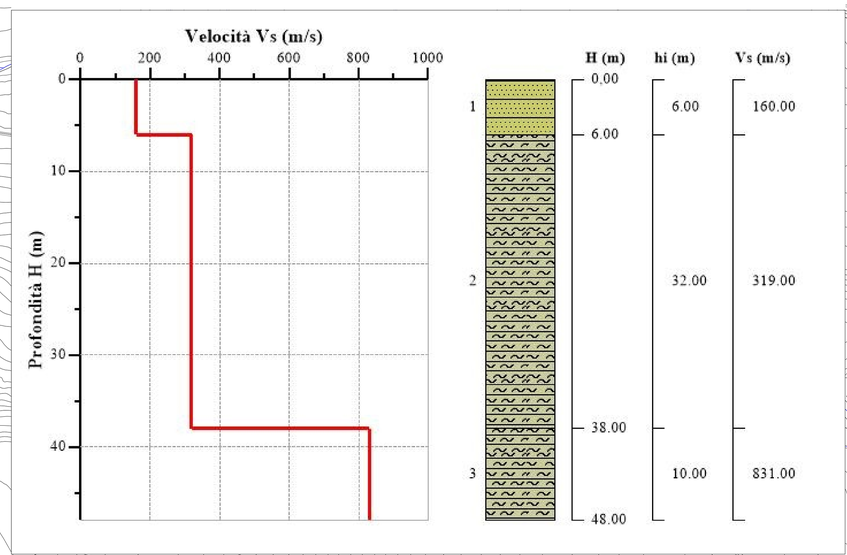

SISMOSTRATIGRAFIA ZONA 3

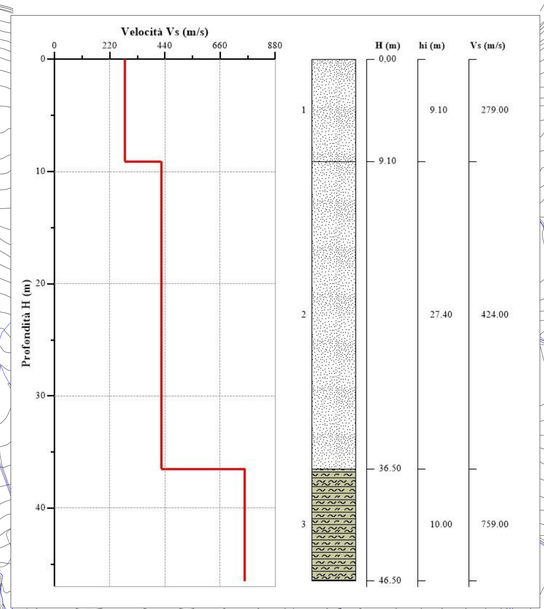

1:2000

0 250 500 m