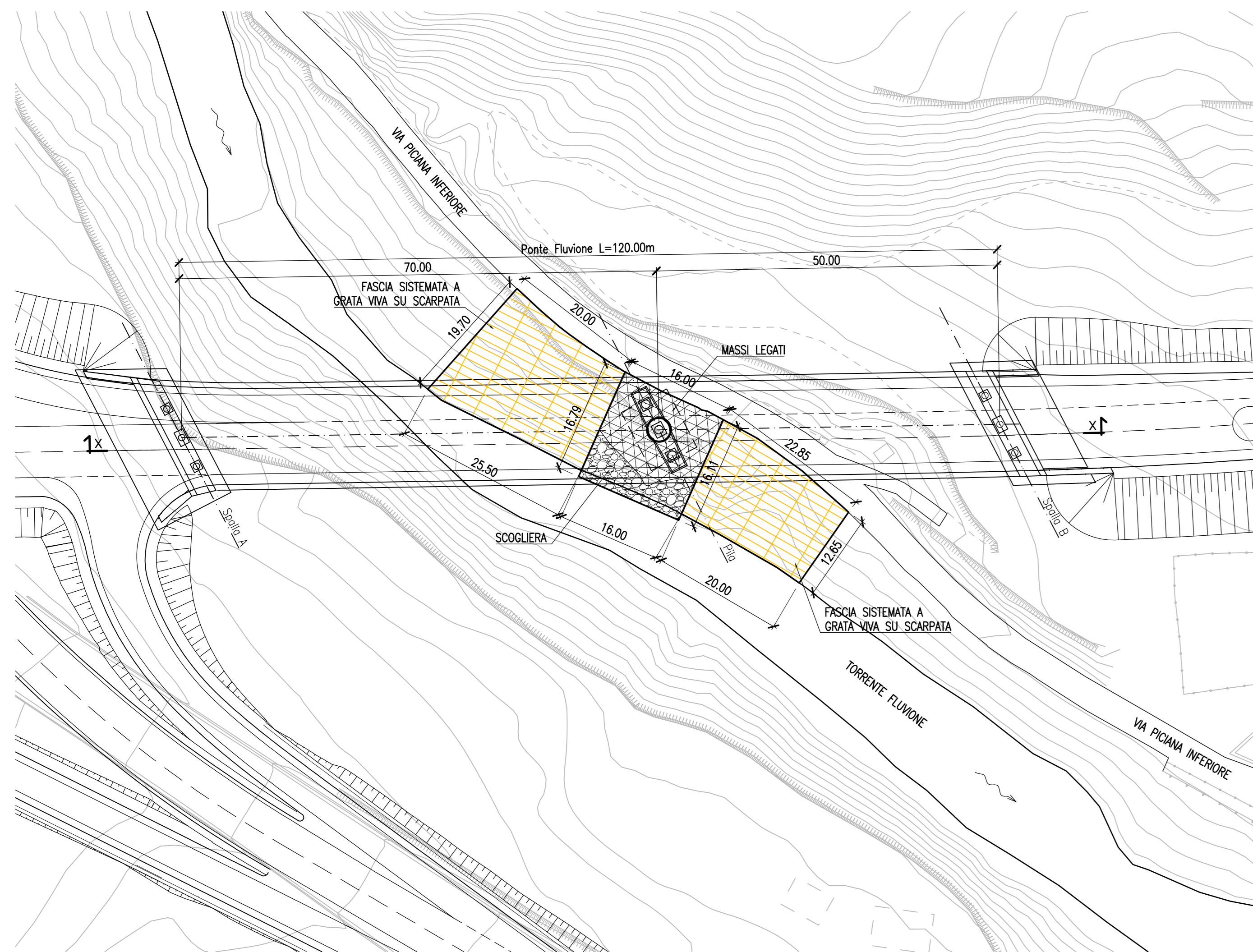


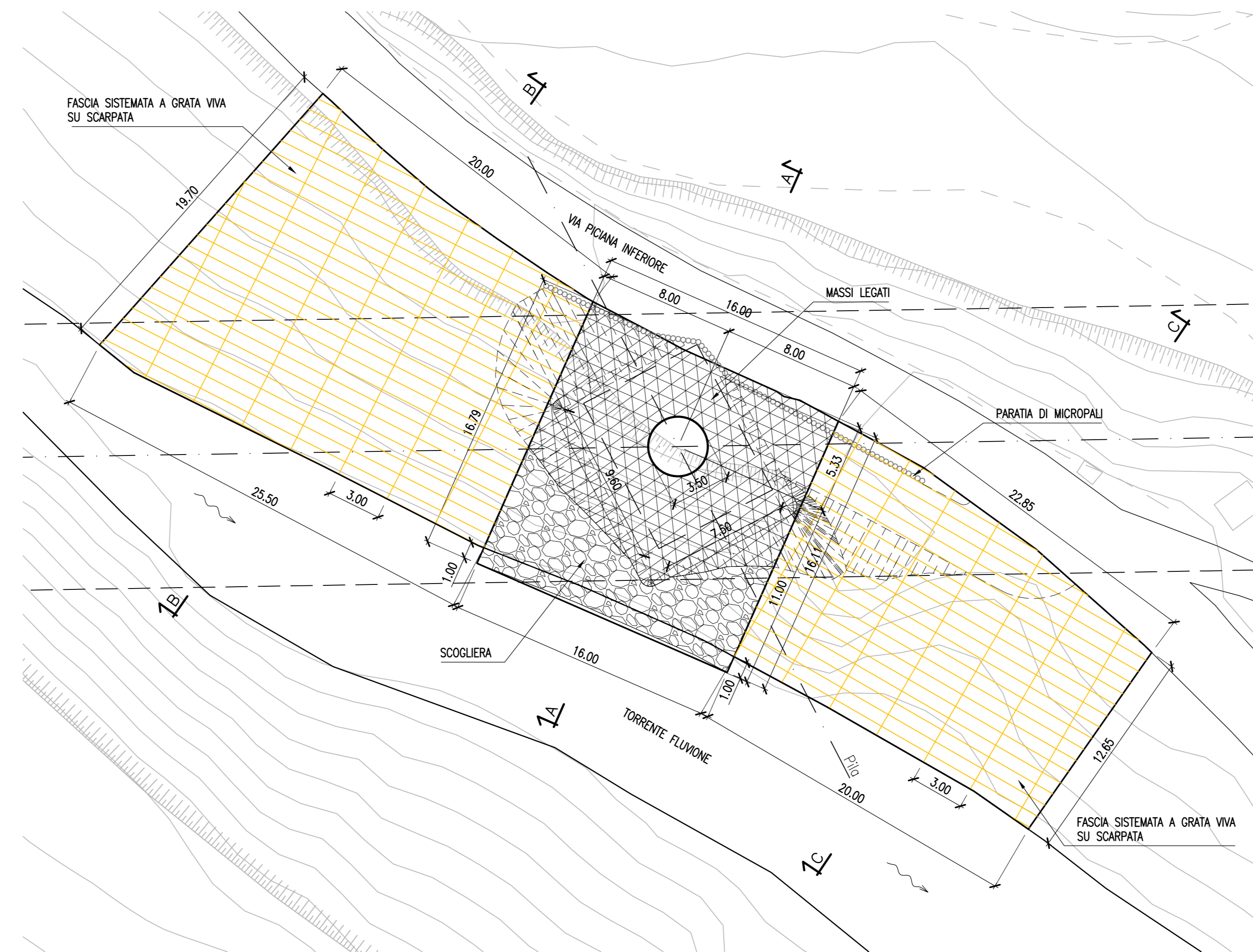
**PLANIMETRIA**

Scala 1:500



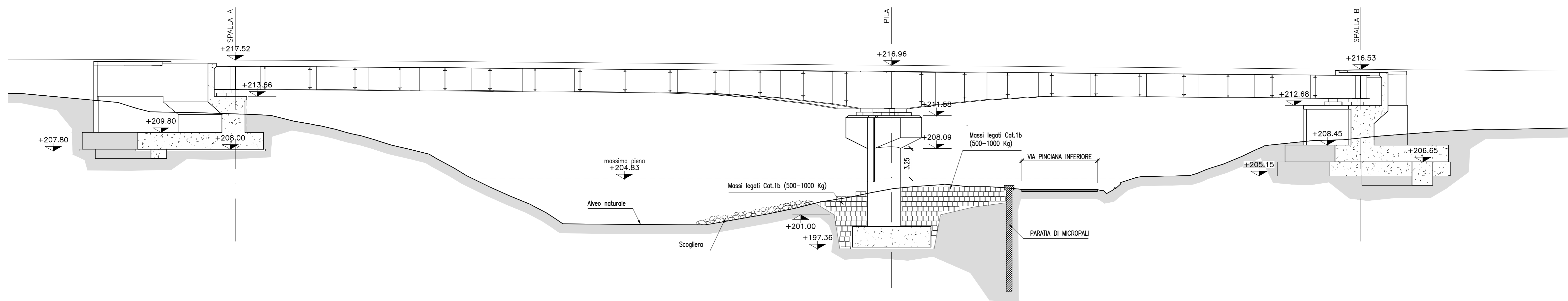
**PLANIMETRIA CON IMPRONTA INTERVENTI**

Scala 1:200



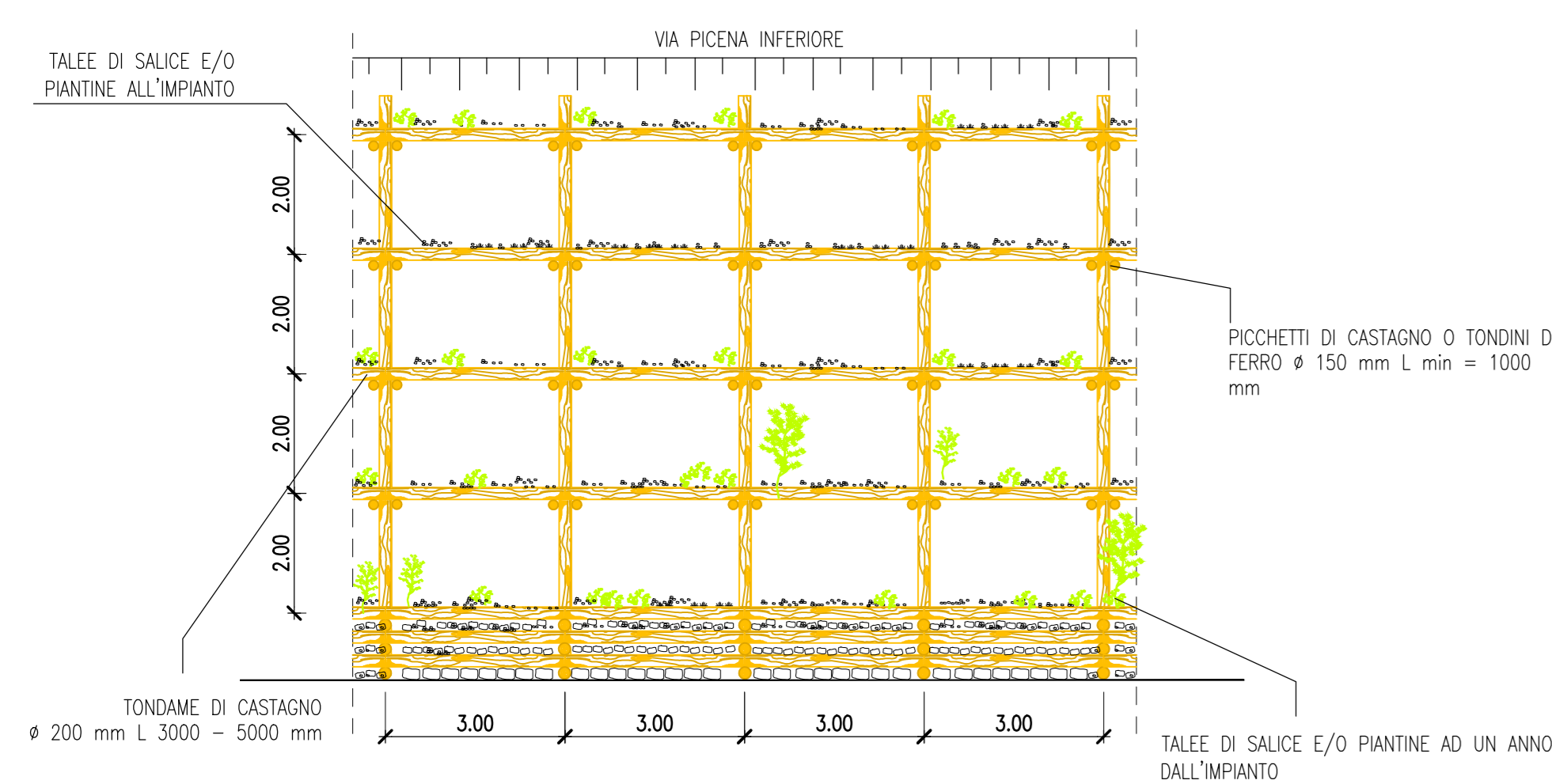
**SEZIONE X-X**

Scala 1:200



**PROSPETTO TIPO SISTEMAZIONE GRATA VIVA**

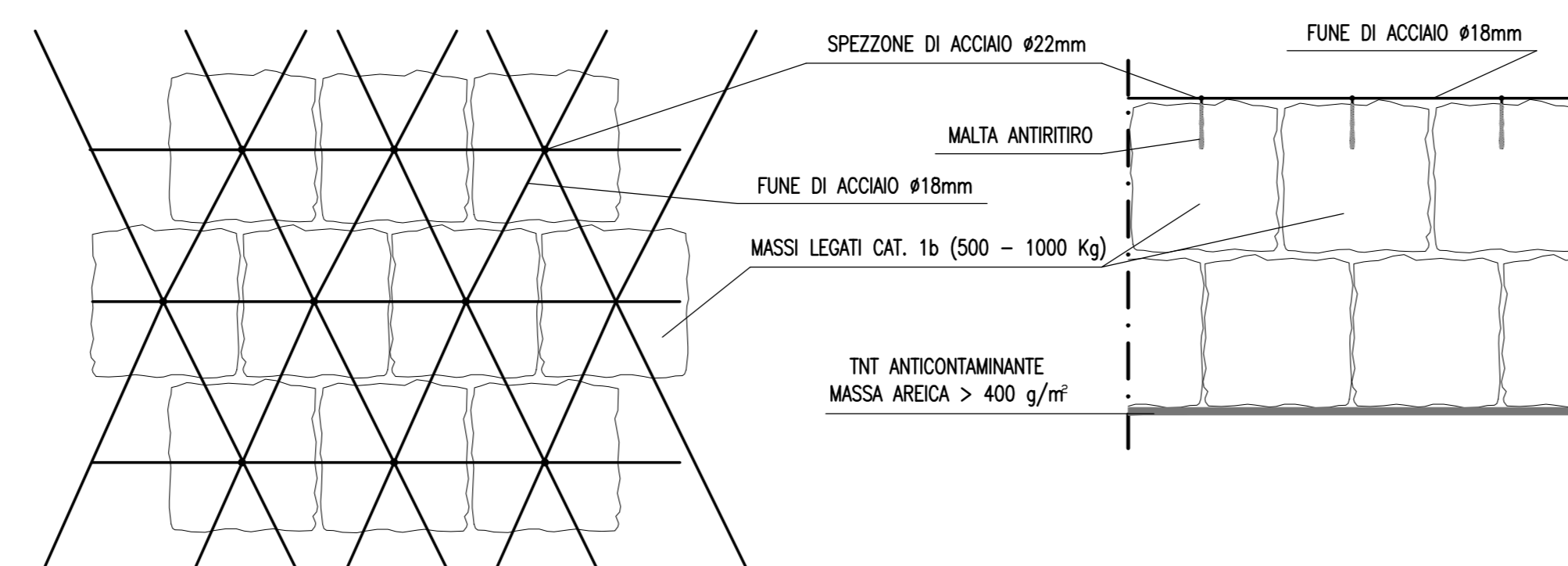
Scala 1:100



**DETTAGLIO MASSI LEGATI**

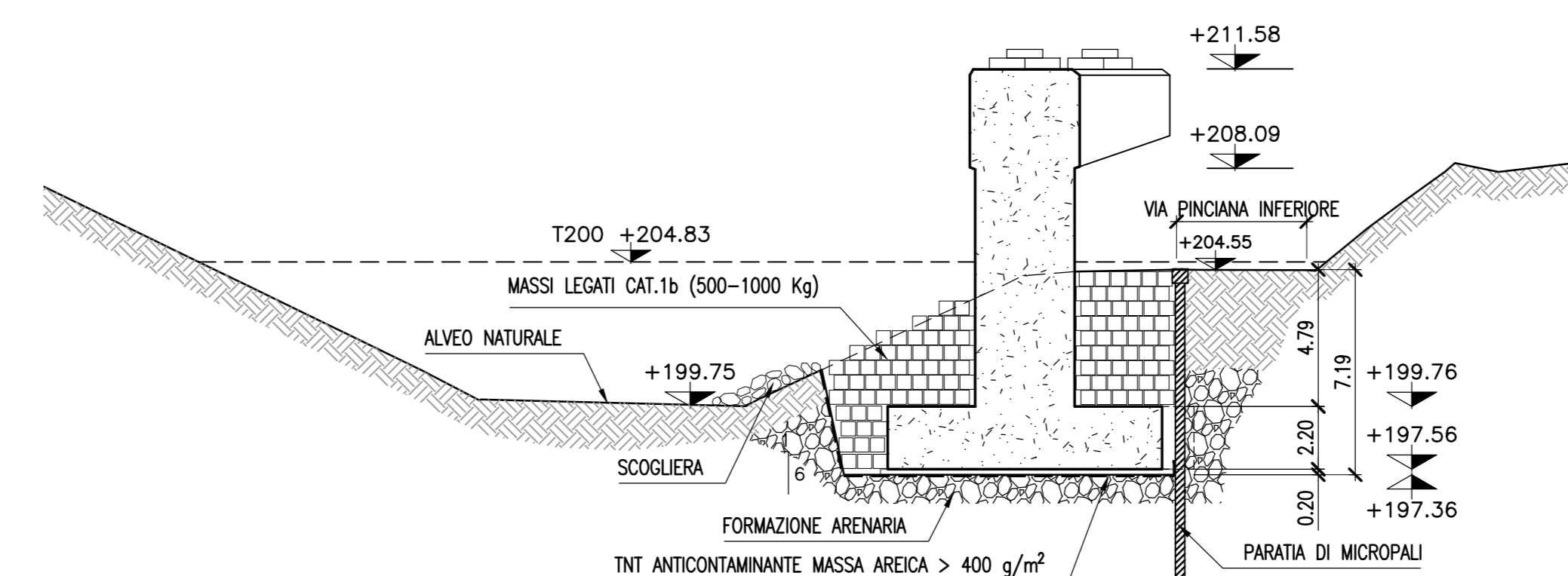
**PIANTA**

**SEZIONE**



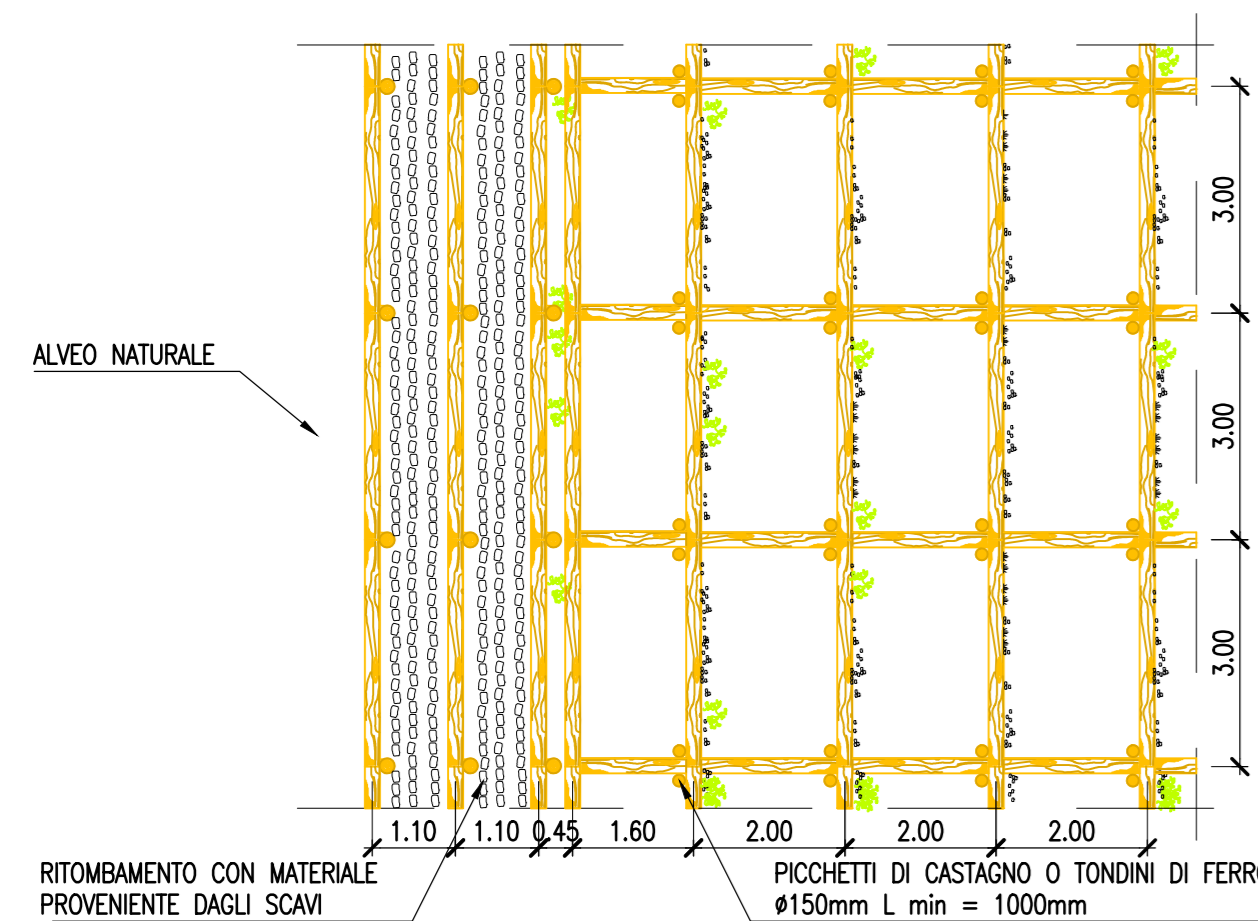
**SEZIONE A-A**

Scala 1:200



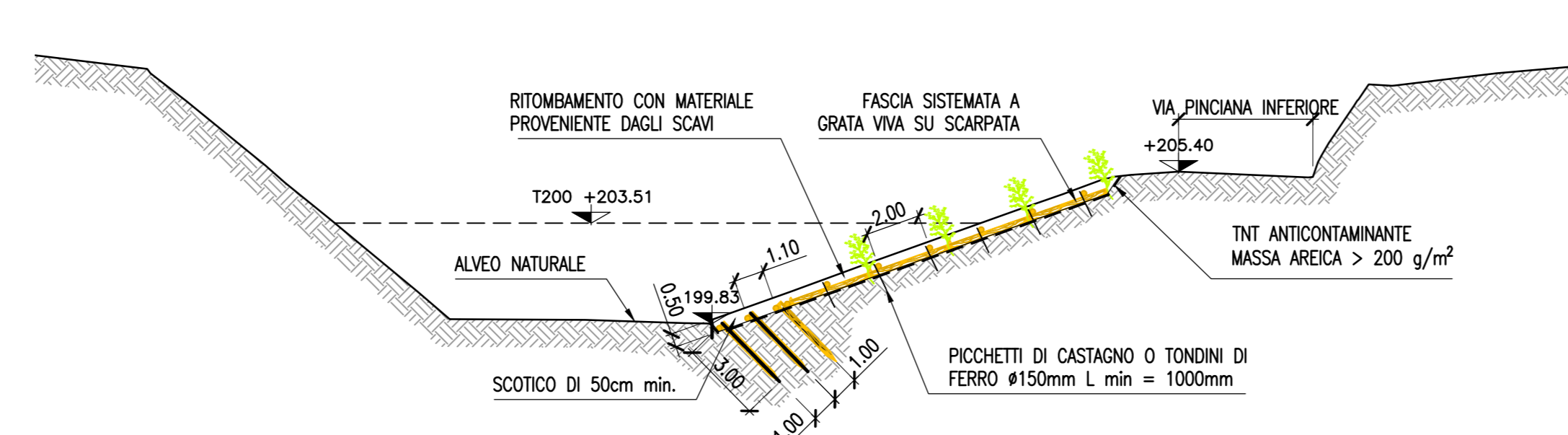
**PIANTA TIPO SISTEMAZIONE GRATA VIVA**

Scala 1:100



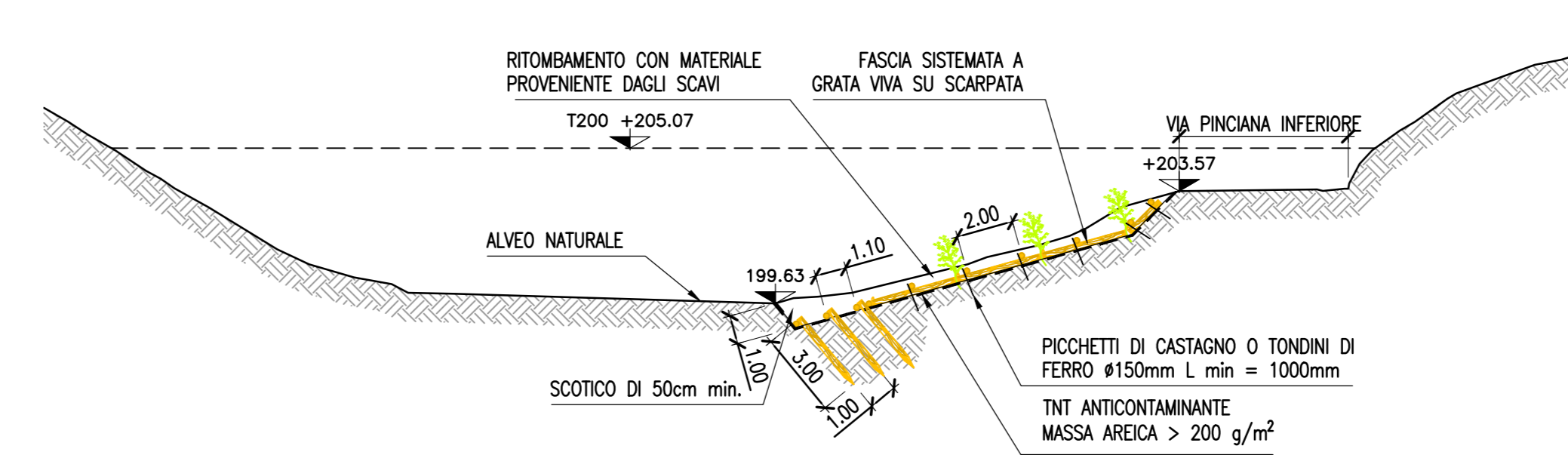
**SEZIONE B-B**

Scala 1:200



**SEZIONE C-C**

Scala 1:200



**sanas**  
GRUPPO FS ITALIANE  
Direzione Progettazione e Realizzazione Lavori

**S.S.4 SALARIA**  
INTERVENTI DI ADEGUAMENTO DEL TRATTO DELLA S.S.4 SALARIA IN LOCALITA' MOZZANO

**PROGETTO DEFINITIVO** AN-259

PROGETTAZIONE: BONIFICA - SOIL - FRANCHETTI  
IL RESPONSABILE DELL'INTEGRAZIONE DELLE PRESTAZIONI SPECIALISTICHE: (Mandatista)  
IL GRUPPO DI PROGETTAZIONE: (Mandatista)  
IL PROGETTISTA: (Mandatista)  
IL GEOLOGO: (Mandatista)  
IL COORDINATORE PER LA SICUREZZA IN FASE DI PROGETTAZIONE: (Mandatista)  
IL RESPONSABILE DI PROGETTO: (Mandatista)  
IL R.U.P.: (Mandatista)

**bonifica spa**  
**FRANCHETTI**

**IA-INSERIMENTO PAESAGGISTICO-AMBIENTALE**  
Interventi di protezione spondali  
Planimetria, sezioni e dettagli

REV.	DESCRIZIONE	DATA	REDATTO	VERIFICATO	APPROVATO
A	EMISSIONE	14/02/2022	C. Salfi	A. Ambrosio	F. F. Bocchetti