

Legenda

OPERE ESISTENTI

- VIII Sifone esistente

OPERE DI PROGETTO

NUOVO VIII SIFONE

- Tratto in microtunneling (t1-t3-t4)
- Tratto a cielo aperto da pz2 (t2) e pz4 (t5) a connessione VIII sifone esistente

AREE DI CANTIERE

- Cantieri
- Piste di cantiere

Individuazione degli immobili e delle aree di notevole interesse pubblico art.134 co.1 lett. a e art. 136 D.Lgs. 42/2004

Beni dichiarati	ab058_001	lett. a) e b) beni singoli naturali, geologici, ville, parchi e giardini	art. 8 NTA
	cd058_001	lett. c) e d) beni d'insieme: vaste località con valore storico tradizionale, bellezze panoramiche	art. 8 NTA
	cdm058_001	lett. c) e d) beni d'insieme: vaste località per zone di interesse archeologico	art. 8 NTA
	ab058_001	di riferimento di legge art. n. 134 co.1 D.Lgs. 42/2004 (art. 134 del D.Lgs. 42/2004)	001 numero programmatico

Ricognizione delle aree tutelate per legge art.134 co.1 lett. b) e art. 142 D.Lgs. 42/2004

Beni ricognibili di legge	a058_001	a) protezione delle fasce costiere marittime	art. 34
	b058_001	b) protezione delle coste dei laghi	art. 35
	c058_001	c) protezione dei fiumi, torrenti, corsi d'acqua	art. 36
	d058_001	d) protezione delle montagne sopra quota di 1.200 mt. s.l.m.	art. 37
	f058_001	f) protezione dei parchi e delle riserve naturali	art. 38
	g058_001	g) protezione delle aree boscate	art.39 NTA
	h058_001	h) disciplina per le aree assegnate alle università agrarie e per le aree gravate da uso civico	art. 40
	i058_001	i) protezione delle zone umide	art. 41
	m058_001	m) protezione delle aree di interesse archeologico	art. 42
	m058_001	m) protezione punti di interesse archeologico e relativa fascia di rispetto	art. 42
	m058_001	m) protezione base di interesse archeologico e relativa fascia di rispetto	art. 42
	m058_001	a riferimento alla legge dell'art. 142 co.1 D.Lgs. 42/2004 (art. 142 del D.Lgs. 42/2004)	001 numero programmatico

N.B. le aree indicate nel co. 3 art. 142 D.Lgs. 42/2004 non sono individuate nel presente elaborato

Individuazione del patrimonio identitario regionale art.134 co.1 lett. c) D.Lgs. 42/2004




Beni ricognibili di piano	ta0_001	aree agricole della campagna romana e delle bonifiche agrarie	art. 43
	ca_001	insediamenti urbani storici e relativa fascia di rispetto	art. 44
	tra_001	borghi dell'architettura rurale e relativa fascia di rispetto	art. 45
	trp_001	beni puntuali testimonianza dei caratteri storici e relativi fasce di rispetto	art. 46
	trp_001	beni puntuali testimonianza dei caratteri archeologici e storici e relativi fasce di rispetto	art. 46
	tl_001	beni lineari testimonianza dei caratteri archeologici e storici e relativi fasce di rispetto	art.46 NTA
	tc_001	canali delle bonifiche agrarie e relative fasce di rispetto	art. 47
	tg_001	beni testimonianza dei caratteri identitari regionali geomorfologici e carsi ipogei e relativa fascia di rispetto	art. 48
	l_001	L: l'igi dello categoria del bene identitario (01) numero programmatico	

aree urbanizzate del PTFR

limiti comunali

Foto: Regione Lazio, Piano Territoriale Paesistico Regionale (PTPR), approvato con deliberazione n. S. # 21 aprile 2021, Tavola B - Beni paesaggistici (Foglio 375)


PRESIDENZA DEL CONSIGLIO DEI MINISTRI
 MESSA IN SICUREZZA DEL SISTEMA ACQUEDOTTISTICO DEL PESCHIERA PER L'APPROVVIGIONAMENTO IDRICO DI ROMA CAPITALE E DELL'AREA METROPOLITANA
 IL COMMISSARIO STRAORDINARIO ING. PhD MASSIMO SESSA
 SUB COMMISSARIO ING. MASSIMO PATERNOSTRO

 ACEA ATO 2 SPA	 RIPRI Ing. PhD Alessia Delle Site SOTTOPROGETTO AL RESPONSABILE DEL PROCEDIMENTO Dott. Av. Vittorio Geronzi Sig.ra Claudia Iacobelli Ing. Barbara Paglia																												
 ACEA Ing. Filippo Arca	CONSULENTE Ing. Filippo Arca																												
LABORATORIO A258SIA DOO3 1 COD. ATO2_AAM10121 DATA MAGGIO 2022 SCALA 1:2.000	Progetto di sicurezza e ammodernamento dell'approvvigionamento idrico della città metropolitana di Roma "Messa in sicurezza e ammodernamento idrico del Peschiera", L. n.108/2021, ex DL n.77/2021 art. 44 Allegato IV Sottoprogetto RADDOPPIO VIII SIFONE – TRATTO CASA VALERIA – USCITA GALLERIA RIPOLI FASE 1 (con il finanziamento dell'Unione europea – Next Generation EU)																												
<table border="1"> <thead> <tr> <th>AGG. N.</th> <th>DATA</th> <th>NOTE</th> <th>FIRMA</th> </tr> </thead> <tbody> <tr> <td>1</td> <td>05/2022</td> <td>Approvazione elaborati UVP</td> <td></td> </tr> <tr> <td>2</td> <td></td> <td></td> <td></td> </tr> <tr> <td>3</td> <td></td> <td></td> <td></td> </tr> <tr> <td>4</td> <td></td> <td></td> <td></td> </tr> <tr> <td>5</td> <td></td> <td></td> <td></td> </tr> <tr> <td>6</td> <td></td> <td></td> <td></td> </tr> </tbody> </table>	AGG. N.	DATA	NOTE	FIRMA	1	05/2022	Approvazione elaborati UVP		2				3				4				5				6				PROGETTO DI FATTIBILITA' TECNICA ED ECONOMICA STUDIO DI IMPATTO AMBIENTALE STRUMENTI DI PIANIFICAZIONE E SISTEMA VINCOLISTICO Piano Territoriale Paesistico Regionale Tavola B
AGG. N.	DATA	NOTE	FIRMA																										
1	05/2022	Approvazione elaborati UVP																											
2																													
3																													
4																													
5																													
6																													
TEAM DI PROGETTAZIONE CAPO PROGETTO Ing. Angelo Marchetti AGENTI AMBITUALI Ing. PhD Nicoletta Stracquadini Hanno collaborato: Ing. Francesco Giorgi Arch. Antonio Pezzani Geol. Simone Fabbri Geol. Filippo Arca Ing. PhD Serena Corsario Ing. Simone Leoni	