SEZIONI TRASVERSALI STRADE DI ACCESSO AI POZZI 1 E 3 - Scala 1 : 200

SEZIONE 1
Altezza massima di riporto: 2 m
Profondità massima di scavo: 0 m

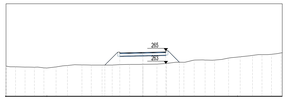

SEZIONE 2
Altezza massima di riporto: 4 m
Profondità massima di scavo: 0 m

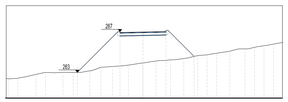

SEZIONE 3
Altezza massima di riporto: 0,5 m
Altezza massima di riporto: 0,1 m



SEZIONE 4
Altezza massima di riporto: 2 m
Profondità massima di scavo: 0 m



SEZIONE 5
Altezza massima di riporto: 2 m
Profondità massima di scavo: 1,5 m



SEZIONE 6
Altezza massima di riporto: 0 m
Profondità massima di scavo: 3 m

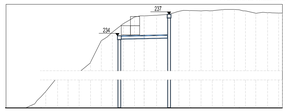

SEZIONE 7
Altezza massima di riporto: 4 m
Profondità massima di scavo: 0 m



SEZIONE 8
Altezza massima di riporto: 0 m
Profondità massima di scavo: 2 m

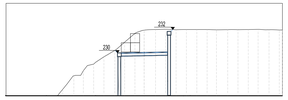

SEZIONE 9
Altezza massima di riporto: 0 m
Profondità massima di scavo: 4 m

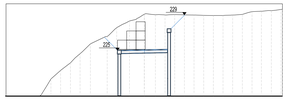

SEZIONE 10
Altezza massima di riporto: 3 m
Profondità massima di scavo: 0 m



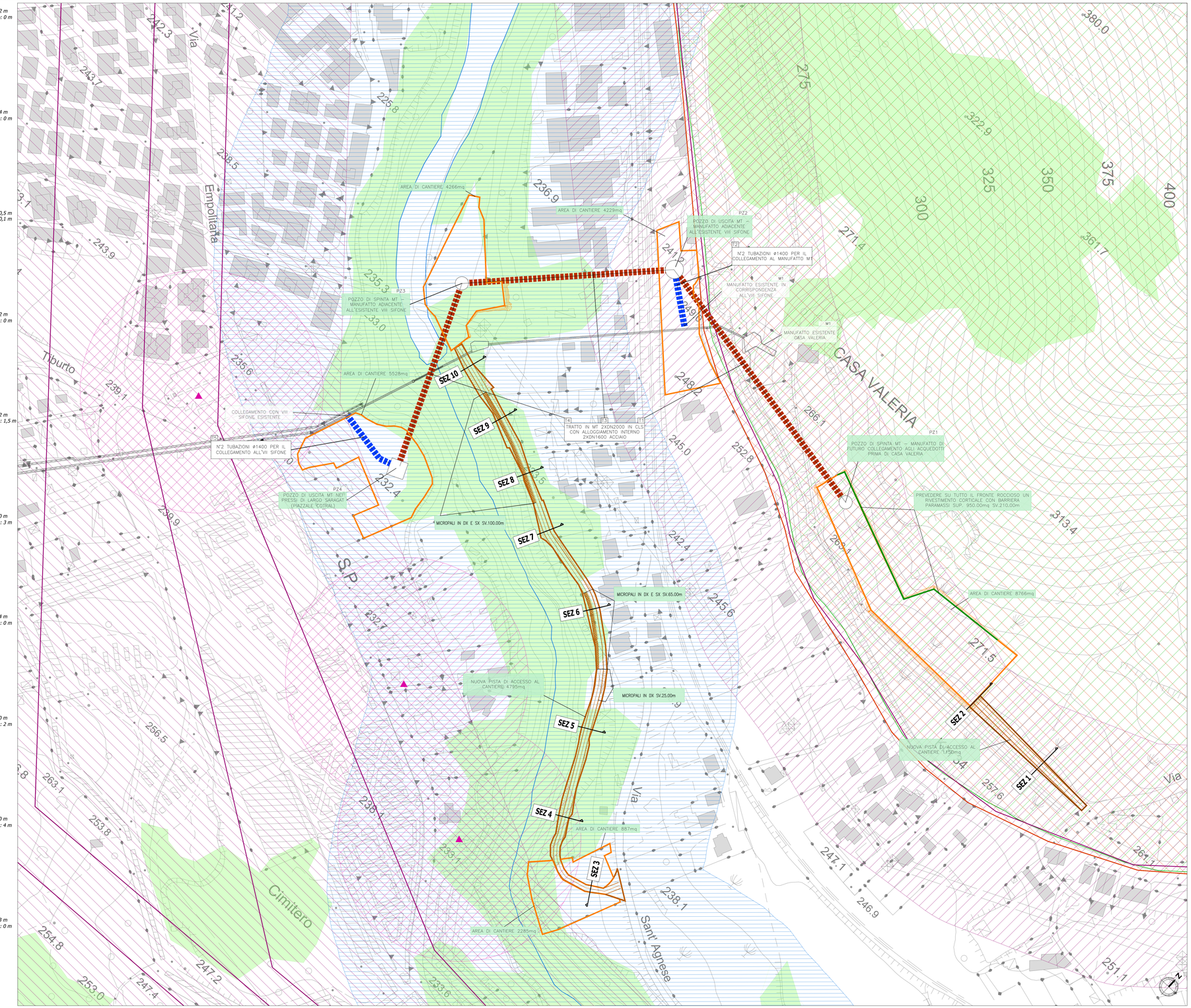

Legenda

OPERE ESISTENTI

VIII Sifone esistente

OPERE DI PROGETTO

NUOVO VIII SIFONE

Tratto in microtunnelling (t1-t3-t4)

Tratto a cielo aperto da pz2 (t2) e pz4 (t5) a connessione VIII Sifone esistente

AREE DI CANTIERE

Cantieri

Piste di cantiere

Individuazione degli immobili e delle aree di notevole interesse pubblico
art.134 co.1 lett. a e art. 136 D.Lgs. 42/2004

lett. c) e d) beni d'insieme: vaste località con valore estetico tradizionale, bellezze panoramiche

Ricognizione delle aree tutelate per legge
art.134 co.1 lett. b) e art. 142 D.Lgs. 42/2004

c) protezione dei fiumi, torrenti, corsi d'acqua

f) protezione dei parchi e delle riserve naturali

g) protezione delle aree boscate

m) protezione linee di interesse archeologico e relativa fascia di rispetto

Individuazione del patrimonio identitario regionale
art.134 co.1 lett. c) D.Lgs. 42/2004

Beni puntuali testimonianza dei caratteri archeologici e storici e relativa fascia di rispetto

Beni lineari testimonianza dei caratteri archeologici e storici e relativa fascia di rispetto

Superfici interessate da vincoli

Area di cantiere / Viabilità di cantiere	Vincoli *Descrizione*	*Simbolo*	Superficie (mq)
Area di cantiere PZ1 (8766 mq)	**Individuazione degli immobili e delle aree di notevole interesse pubblico** *art.134 co.1 lett. a e art. 136 D.Lgs. 42/2004* lett. c) e d) beni d'insieme: vaste località con valore estetico tradizionale, bellezze panoramiche		8766
	Ricognizione delle aree tutelate per legge *art.134 co.1 lett. b) e art. 142 D.Lgs. 42/2004* f) protezione dei parchi e delle riserve naturali		8766
	Individuazione del patrimonio identitario regionale *art.134 co.1 lett. c) D.Lgs. 42/2004* Beni lineari testimonianza dei caratteri archeologici e storici e relativa fascia di rispetto		8292
Nuova viabilità di accesso al cantiere PZ1 (1150 mq)	**Individuazione degli immobili e delle aree di notevole interesse pubblico** *art.134 co.1 lett. a e art. 136 D.Lgs. 42/2004* lett. c) e d) beni d'insieme: vaste località con valore estetico tradizionale, bellezze panoramiche		1150
	Ricognizione delle aree tutelate per legge *art.134 co.1 lett. b) e art. 142 D.Lgs. 42/2004* f) protezione dei parchi e delle riserve naturali		1150
	Individuazione del patrimonio identitario regionale *art.134 co.1 lett. c) D.Lgs. 42/2004* Beni lineari testimonianza dei caratteri archeologici e storici e relativa fascia di rispetto		1150
Area di cantiere PZ2 (4229 mq)	**Individuazione del patrimonio identitario regionale** *art.134 co.1 lett. c) D.Lgs. 42/2004* Beni lineari testimonianza dei caratteri archeologici e storici e relativa fascia di rispetto		4229
Area di cantiere PZ3 (4266 mq)	**Ricognizione delle aree tutelate per legge** *art.134 co.1 lett. b) e art. 142 D.Lgs. 42/2004* c) protezione dei fiumi, torrenti, corsi d'acqua		4266
	Ricognizione delle aree tutelate per legge *art.134 co.1 lett. b) e art. 142 D.Lgs. 42/2004* g) protezione delle aree boscate		1855
Nuova viabilità di accesso al cantiere cantiere PZ3 (4795 mq)	**Ricognizione delle aree tutelate per legge** *art.134 co.1 lett. b) e art. 142 D.Lgs. 42/2004* c) protezione dei fiumi, torrenti, corsi d'acqua		4795
	Ricognizione delle aree tutelate per legge *art.134 co.1 lett. b) e art. 142 D.Lgs. 42/2004* g) protezione delle aree boscate		3819
	Individuazione del patrimonio identitario regionale *art.134 co.1 lett. c) D.Lgs. 42/2004* Beni puntuali testimonianza dei caratteri archeologici e storici e relativa fascia di rispetto		650
Area di cantiere PZ4 (5528 mq)	**Ricognizione delle aree tutelate per legge** *art.134 co.1 lett. b) e art. 142 D.Lgs. 42/2004* c) protezione dei fiumi, torrenti, corsi d'acqua		5528
	Ricognizione delle aree tutelate per legge *art.134 co.1 lett. b) e art. 142 D.Lgs. 42/2004* g) protezione delle aree boscate		1436
	Individuazione del patrimonio identitario regionale *art.134 co.1 lett. c) D.Lgs. 42/2004* Beni puntuali testimonianza dei caratteri archeologici e storici e relativa fascia di rispetto		138
	Individuazione del patrimonio identitario regionale *art.134 co.1 lett. c) D.Lgs. 42/2004* Beni lineari testimonianza dei caratteri archeologici e storici e relativa fascia di rispetto		2015
Area di cantiere collegata all'area PZ3 (887 + 2285 = 3172 mq)	**Ricognizione delle aree tutelate per legge** *art.134 co.1 lett. b) e art. 142 D.Lgs. 42/2004* c) protezione dei fiumi, torrenti, corsi d'acqua		3172
	Ricognizione delle aree tutelate per legge *art.134 co.1 lett. b) e art. 142 D.Lgs. 42/2004* g) protezione delle aree boscate		1056
	Individuazione del patrimonio identitario regionale *art.134 co.1 lett. c) D.Lgs. 42/2004* Beni puntuali testimonianza dei caratteri archeologici e storici e relativa fascia di rispetto		1408

Fonti:
Regione Lazio, Piano Territoriale Paesistico Regionale (PTPR), approvato con deliberazione n. 5, il 21 aprile 2021, Tavola B e Tavola C

PRESIDENZA DEL CONSIGLIO DEI MINISTRI
MESSA IN SICUREZZA DEL SISTEMA ACQUEDOTTISTICO DEL PESCHIERA PER L'APPROVVIGIONAMENTO IDRICO DI ROMA CAPITALE E DELL'AREA METROPOLITANA

IL COMMISSARIO STRAORDINARIO ING. PhD MASSIMO SESSA

SUB COMMISSARIO ING. MASSIMO PATERNOSTRO

ACEA ATO 2 SPA

IL RESPONSABILE DEL PROCEDIMENTO
Ing. PhD Alessio Delle Site
SUPPORTO AL RESPONSABILE DEL PROCEDIMENTO
Dott. Avv. Vittoria Gennari
Sig.ra Claudia Iacobelli
Ing. Biendao Paglia

CONSULENTE
Ing. Biagio Eramo

ELABORATO
A258SIA D039 0
COD. ATO2 AAM10121

DATA GIUGNO 2022 SCALA 1:1.000

AGG. N.	DATA	NOTE	FIRMA
1			
2			
3			
4			
5			
6			

Progetto di sicurezza e ammodernamento dell'approvvigionamento della città metropolitana di Roma
"Messa in sicurezza e ammodernamento del sistema idrico del Peschiera".
L.n.108/2021, ex DL n.77/2021 art. 44 Allegato IV

Sottoprogetto CUP G31B210040020002
RADDOPPIO VIII SIFONE – TRATTO CASA VALERIA – USCITA GALLERIA RIPOLI
FASE 1
(con il finanziamento dell'Unione europea – Next Generation EU)

PROGETTO DI FATTIBILITA' TECNICA ED ECONOMICA

TEAM DI PROGETTAZIONE

CAPO PROGETTO
Ing. Angelo Marchetti

ASPETTI AMBIENTALI
Ing. PhD Nicoletta Stracquadanio

Hanno collaborato:
Ing. Francesco Giorgi
Arch. Antonio Pesore
Geol. Simone Fabi
Geol. Filippo Arese
Ing. PhD Serena Conserva
Ing. Simone Leoni

Consulenti:
I.R.I.D.E. srl

STUDIO DI IMPATTO AMBIENTALE

Planimetria delle aree di cantiere con sovrapposizione dei vincoli