POZZUTO SALVATORE
ORDINE ARCHITETTI PPC PROV. CAMPOBASSO
architetto
25.08.2021 16:19:11 GMT+00:00

PARTICOLARI DELLE STRUTTURE VELE E MITIGAZIONE PERIMETRALE

PROSPETTO RECINZIONE TIPO CON MITIGAZIONE

Scala 1:50

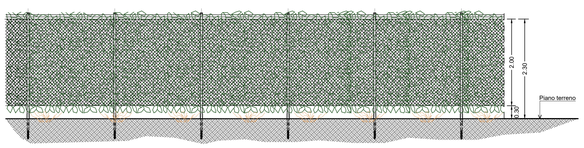

STRALCIO SEZIONE

Scala 1:50

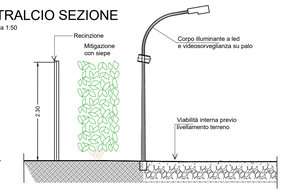

STRALCIO SEZIONE A-A' PERIMETRALE

Scala 1:100

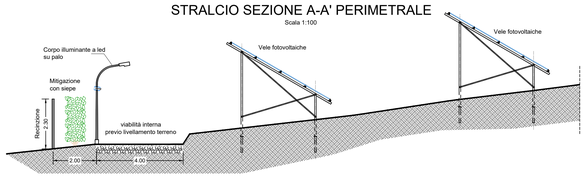

VISTA IN PIANTA VELA TIPO

Scala 1:100

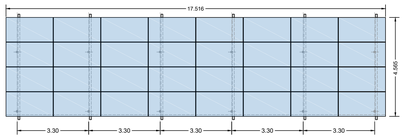

DISTANZA TRA STRUTTURE DI SOSTEGNO DELLE VELE

Scala 1:100

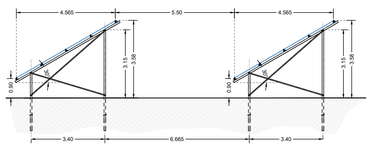

STRALCIO SEZIONE C-C' PERIMETRALE

Scala 1:100

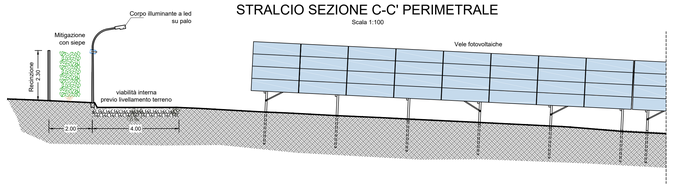

PLANIMETRIA IMPIANTO FOTOVOLTAICO CON CURVE DI LIVELLO

Scala 1:2500

Coordinate geografiche: 40.921131N, 16.14575295E

Rif. Catastali: fg. 2 part. 3-5-25

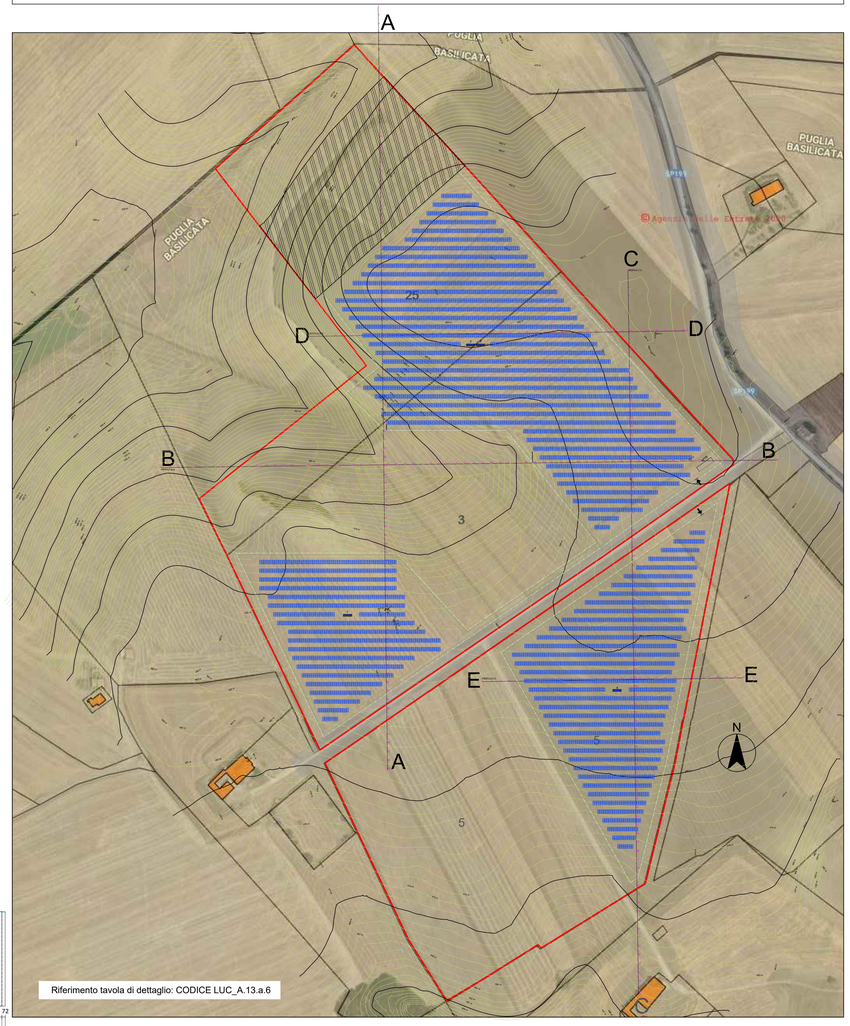

Riferimento tavola di dettaglio: CODICE LUC_A.13.a.6

Profilo longitudinale altimetrico delle opere e dei lavori

PROFILO E-E

SCALA 1:1000

Altezze: 1:1000
Lunghezze: 1:1000

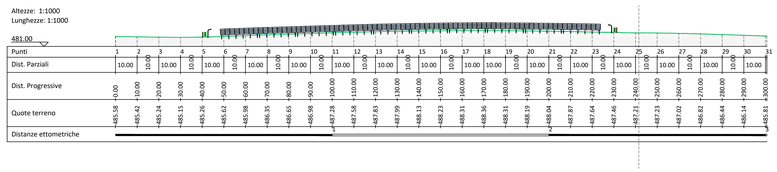

PROFILO D-D

SCALA 1:1000

Altezze: 1:1000
Lunghezze: 1:1000

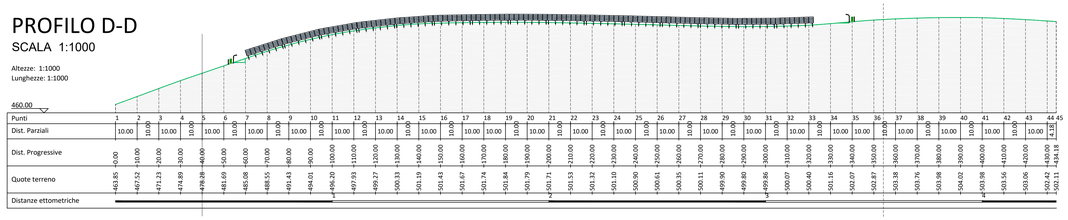

PROFILO B-B

SCALA 1:1000

Altezze: 1:1000
Lunghezze: 1:1000

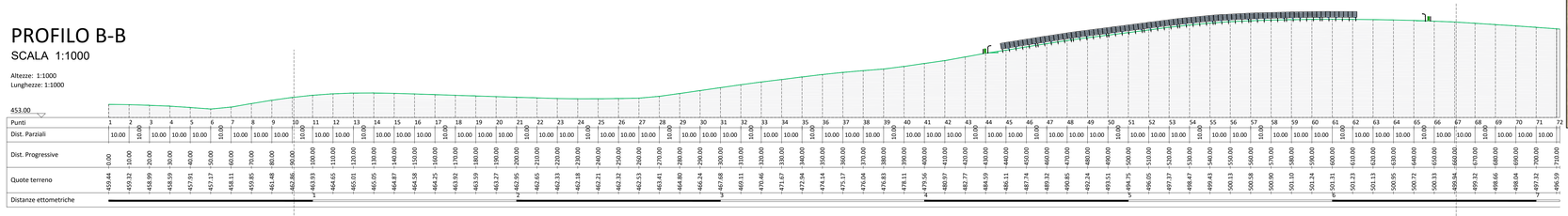

PROFILO C-C

SCALA 1:1000

Altezze: 1:1000
Lunghezze: 1:1000

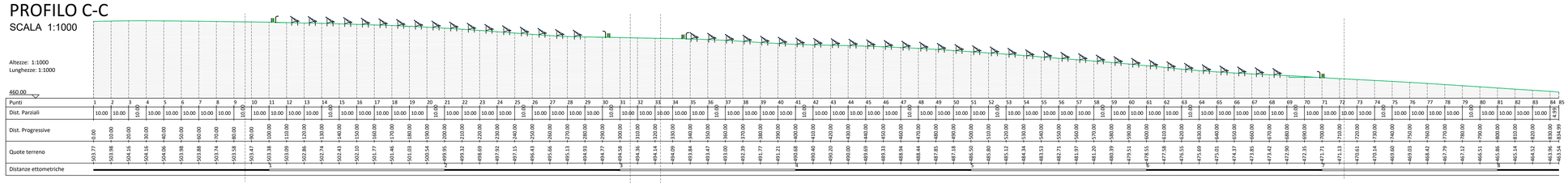

PROFILO A-A

Altezze: 1:1000
Lunghezze: 1:1000

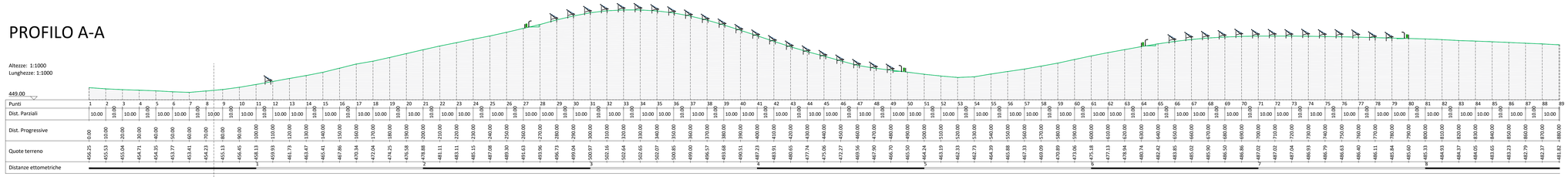

NOTA BENE:

Per il layout impianto, i dettagli dei pannelli fotovoltaici, le strutture di sostegno e sistemi di ancoraggio e fissaggio a terra vedere la tavola:

- *LUC_A.13.b.9 Disegni architettonici pannelli e particolari sistemi di ancoraggio*
- Per i disegni architettonici della recinzione tipo vedere la tavola:
  LUC_A.13.c.2 Disegni architettonici recinzioni tipo e interventi di mitigazione
- Per i disegni architettonici della illuminaz./videosorveglianza tipo vedere la tavola:
  LUC_A.13.b.6 Layout impianto e videosorveglianza/illuminazione
- Per i disegni architettonici dell'impianto vedere la tavola:
  LUC_A.13.A.6 Planimetria dell'impianto
- Per i disegni architettonici dell'impianto con mitigazione vedere la tavola:
  LUC_A.13.c.2 Disegni architettonici recinzioni tipo e interventi di mitigazione

LEGENDA

- Limite area oggetto intervento
- Area non utilizzata
- Terreno con pendenza elevata
- Recinzione area utile
- Viabilità interna
- Ingresso impianto
- Mitigazione perimetrale
- Curve di livello
- Vele LONGi 600Wp
- Cabine Power Skid
- Cabina di raccolta MT
- SEZIONE A-A' / B-B' / C-C' / D-D' / E-E'

COMMITTENTE:

LUCANIA ENERGY

Lucania energy srl
Strada comunale delle Fonticelle, snc Capannone 3
65015 Montesilvano (PE)
C.F. e P.IVA 02248380681

PROGETTAZIONE:

Silver Ridge Power Italia Srl
Sede legale: Via Silvio D'Amico, 53 | 00145 Roma
P. Iva e C.F. 09682631008
Unità locale: via L. Iammarino, 2 | 86025 Ripalimosani (CB)
Tel. + 39 0874 67618 | fax + 39 0874 1862021
info@srpi.eu | www.anarantholding.com

DESCRIZIONE IMPIANTO:

Realizzazione ed esercizio di un impianto fotovoltaico a terra della potenza di **14.99 MWp,** e delle opere di connessione sito nel Comune di Genzano di Lucania (PZ) località Monte Poto

LOCALITA':

GENZANO DI LUCANIA (PZ)

Coordinate geografiche: 40°55'16.1"N 16°08'44.7"E / 40.921131, 16.14575295

LIVELLO DI PROGETTAZIONE:

PROGETTO DEFINITIVO

NOME ELABORATO:

Planimetria, pianta, prospetti e sezioni longitudinale e trasversale

CODICE ELABORATO:	REV:	DATA:	SCALA:
LUC_A.13.c.1		LUG/2021	Varie

TIMBRI E FIRME:

LUCANIA ENERGY SRL
Strada com. delle Fonticelle snc/Cap. no 3
65015 Montesilvano (PE)
PEC: lucaniaenergy@legalmail.it
P.Iva 02248380681

ORDINE DEGLI ARCHITETTI PIANIFICATORI PAESAGGISTI E CONSERVATORI DELLA PROVINCIA DI CAMPOBASSO
Sez. B - N. 29
Indentità
POZZUTO SALVATORE