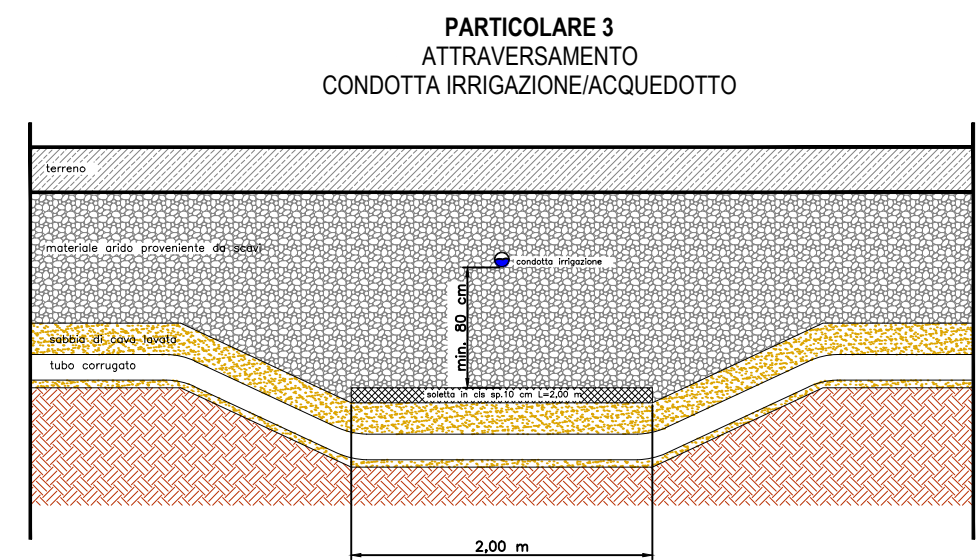
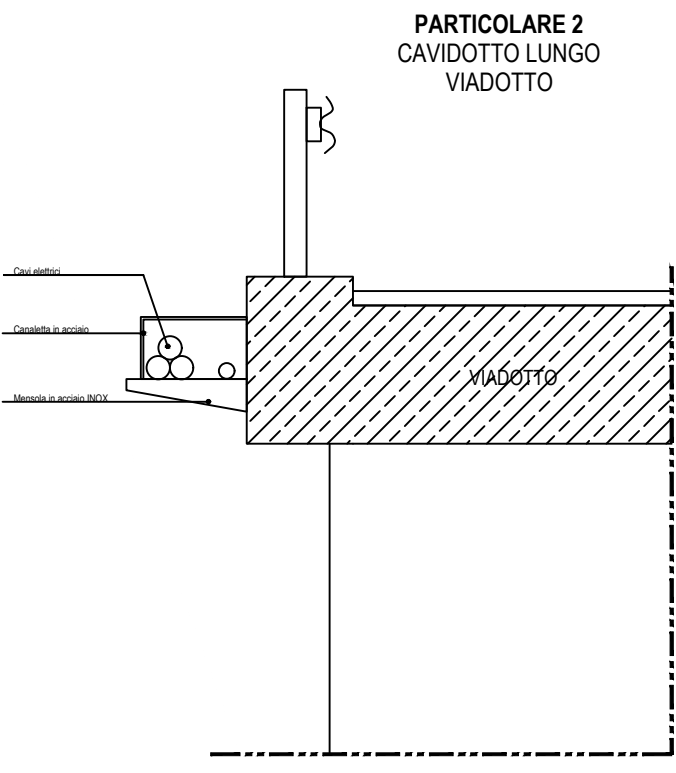
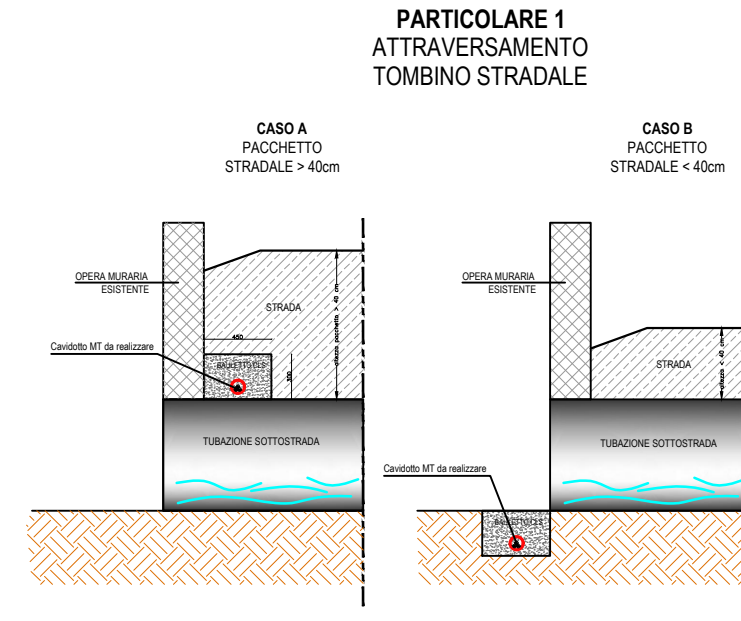
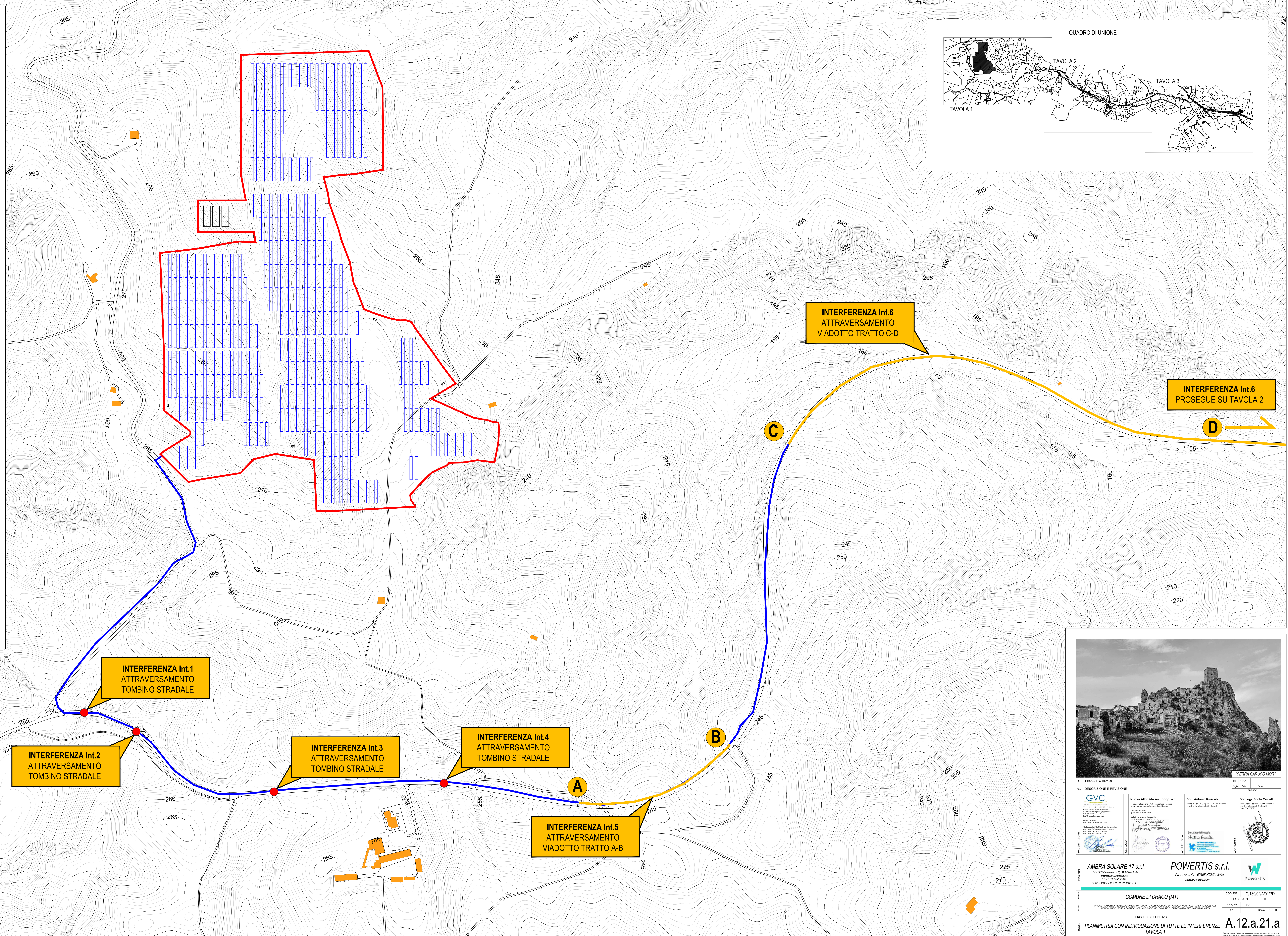
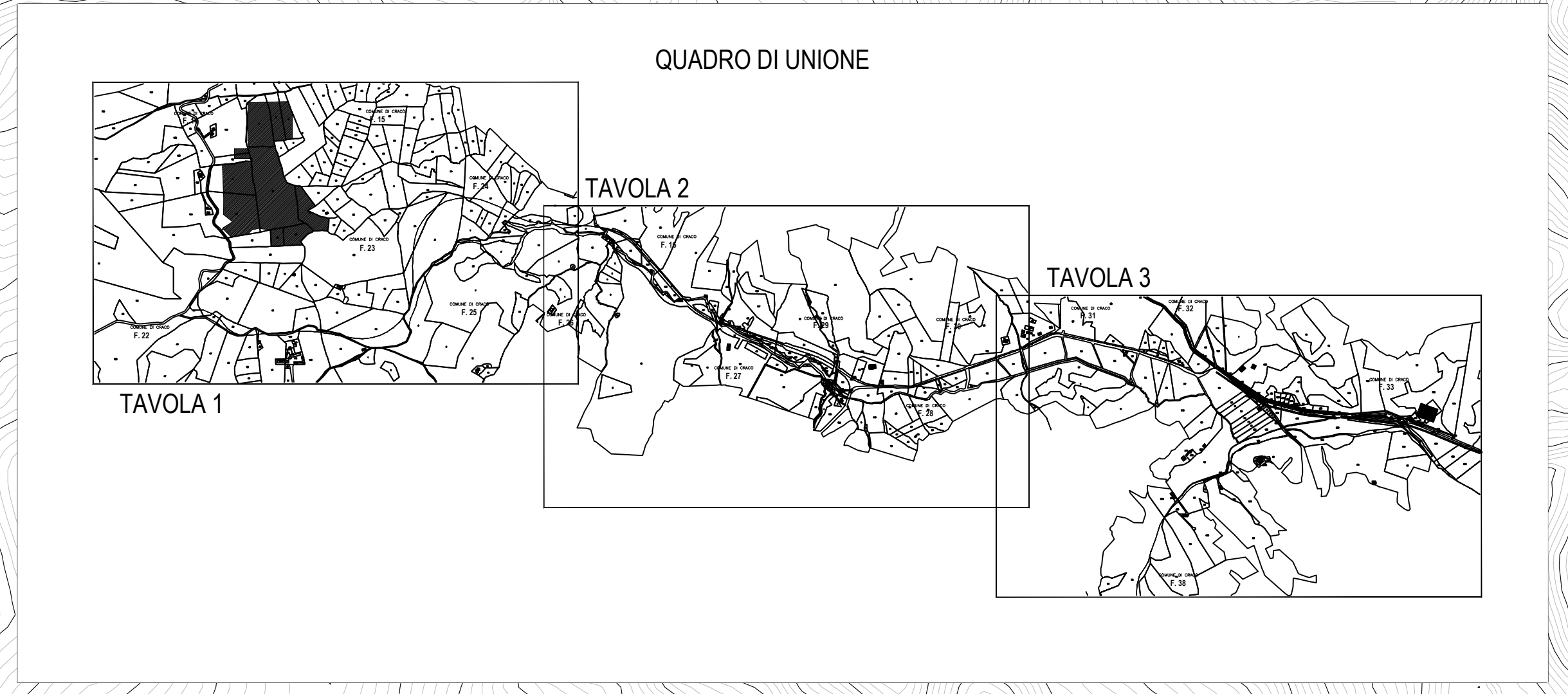


DETTAGLI RISOLUZIONE INTERFERENZE  
1:25



INDICAZIONE TRATTI E INTERFERENZE CAVIDOTTO MT

TRATTO O PUNTO INTERFERENZA	INTERFERENZA	LUNGHEZZA (m)	TIPO DI INTERFERENZA	RIF. DETTAGLIO RISOLUZIONE INTERFERENZA
INTERFER. 1	TOMBINO STRADALE	5	TRASVERSALE	PARTICOLARE 1
INTERFER. 2	TOMBINO STRADALE	5	TRASVERSALE	PARTICOLARE 1
INTERFER. 3	TOMBINO STRADALE	5	TRASVERSALE	PARTICOLARE 1
INTERFER. 4	TOMBINO STRADALE	5	TRASVERSALE	PARTICOLARE 1
INTERFER. 5	VIADOTTO	300	PARALLELISMO	PARTICOLARE 2
INTERFER. 6	VIADOTTO	2645	PARALLELISMO	PARTICOLARE 2
INTERFER. 7	VIADOTTO	50	PARALLELISMO	PARTICOLARE 2
INTERFER. 8	TOMBINO STRADALE	5	TRASVERSALE	PARTICOLARE 1
INTERFER. 9	TOMBINO STRADALE	5	TRASVERSALE	PARTICOLARE 1
INTERFER. 10	TOMBINO STRADALE	5	TRASVERSALE	PARTICOLARE 1
INTERFER. 11	TOMBINO STRADALE	5	TRASVERSALE	PARTICOLARE 1
INTERFER. 12	TOMBINO STRADALE	5	TRASVERSALE	PARTICOLARE 1
INTERFER. 13	TOMBINO STRADALE	5	TRASVERSALE	PARTICOLARE 1
INTERFER. 14	TOMBINO STRADALE	5	TRASVERSALE	PARTICOLARE 1
INTERFER. 15	TOMBINO STRADALE	5	TRASVERSALE	PARTICOLARE 1
INTERFER. 16	TOMBINO STRADALE	5	TRASVERSALE	PARTICOLARE 1
INTERFER. 17	TOMBINO STRADALE	5	TRASVERSALE	PARTICOLARE 1
INTERFER. 18	ACQUEDOTTO	3	TRASVERSALE	PARTICOLARE 3



**INTERFERENZA Int.1**  
ATTRAVERSAMENTO  
TOMBINO STRADALE

**INTERFERENZA Int.3**  
ATTRAVERSAMENTO  
TOMBINO STRADALE

**INTERFERENZA Int.4**  
ATTRAVERSAMENTO  
TOMBINO STRADALE

**INTERFERENZA Int.5**  
ATTRAVERSAMENTO  
VIADOTTO TRATTO A-B

**INTERFERENZA Int.6**  
ATTRAVERSAMENTO  
VIADOTTO TRATTO C-D

**INTERFERENZA Int.6**  
PROSEGUE SU TAVOLA 2



PROGETTO REV 00

DESCRIZIONE E REVISIONE

<b>GVC</b>	Nuovo Ambiente soc. coop. s.r.l.	Dott. Antonio Bruscolini	Dott. agr. Paolo Cusani
------------	----------------------------------	--------------------------	-------------------------

AMBRA SOLARE 17 s.r.l.  
Via S. Leonardo 11 - 07100 ROMA, Italia  
www.ambra-solare.it

POWERDIS s.r.l.  
Via Tevere, 41 - 00198 ROMA, Italia  
www.powerdis.com

COMUNE DI CRACO (MT)

PROGETTO PER LA REALIZZAZIONE DI UN IMPIANTO AGRICOLO (ACQUEDOTTO E FOGNATURA) IN UN'AREA DI 15000 mq. IN LOCALITA' SERRA CARUSO MORI (CRACO - MT).

PROGETTO DEFINITIVO

PLANIMETRIA CON INDIVIDUAZIONE DI TUTTE LE INTERFERENZE TAVOLA 1

Scale: 1:2000

A.12.a.21.a