



REGIONE
PUGLIA



PROVINCIA
DI FOGGIA



COMUNE
DI CANDELA



COMUNE
DI ASCOLI SATRIANO

Realizzazione di impianto agrivoltaico con produzione agricola e produzione di energia elettrica da fonte rinnovabile fotovoltaica da ubicarsi in località Posta Fissa in agro di Candela (FG) e delle relative opere di connessione alla Stazione elettrica SE Camerelle nel Comune di Ascoli Satriano (FG)

Potenza nominale cc: 30,39 MWp - Potenza in immissione ca: 30,00 MVA

ELABORATO

IMPATTO ARCHEOLOGICO
CARTOGRAFIA INQUADRAMENTO

IDENTIFICAZIONE ELABORATO

Livello progetto	Codice Pratica	documento	codice elaborato	n° foglio	n° tot. fogli	Nome file	Data	Scala
PD		D	3.29_01			D_3.29_01_CAN21_TAV_1.pdf	12/2021	n.a.

REVISIONI

Rev. n°	Data	Descrizione	Redatto	Verificato	Approvato
00	17/12/2021	1° Emissione	NAPOLITANO	PETRELLI	AMBRON

PROGETTAZIONE:

MATE System Unipersonale srl

Via Papa Pio XII, n.8 70020 Cassano delle Murge (BA)
tel. +39 080 5746758
mail: info@matesystemsrl.it pec: matesystem@pec.it

IMPACT
COOPERATIVA SOCIALE A R. L. ONLUS
Sede legale: Via Annibale De Leo, 5
72019 San Vito dei Normanni (BR)
Cod. fisc. - P. IVA 02425050743

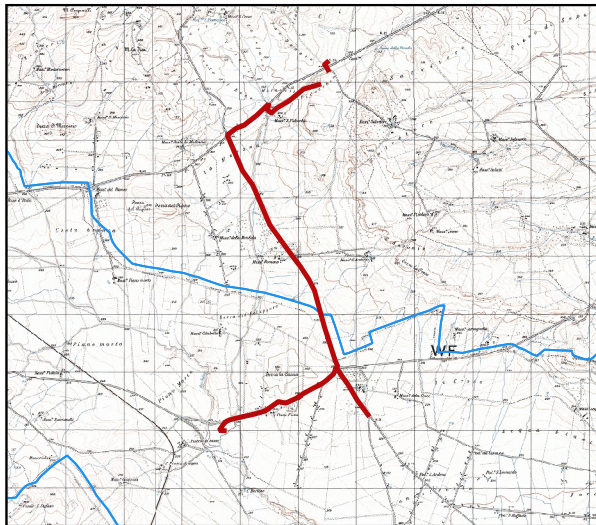
DIRITTI Questo elaborato è di proprietà della Luminora Candela S.r.l. pertanto non può essere riprodotto né integralmente, né in parte senza l'autorizzazione scritta della stessa. Da non utilizzare per scopi diversi da quelli per cui è stato fornito.

PROPONENTE:
LUMINORA CANDELA S.R.L.
Via TEVERE n.°41 00198
ROMA

Il legale rappresentante
Dott. PABLO MIGUEL OTIN PINTADO



0 10 20 km



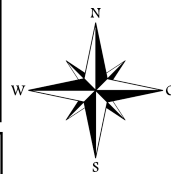
0 2 4 km








0 0,75 1,5 km

**REALIZZAZIONE DI IMPIANTO DI PRODUZIONE DI ENERGIA ELETTRICA DA FONTE RINNOVABILE FOTOVOLTAICA DA UBICARSI IN AGRO DI CANDELA (FG) E DELLE RELATIVE OPERE DI CONNESSIONE ALLA STAZIONE DI CONNESSIONE ELETTRICA SE CAMERELLE NEL COMUNE DI ASCOLI SATRIANO (FG)
VALUTAZIONE D'IMPATTO ARCHEOLOGICO**

TAVOLA 1
Cartografia d'inquadramento



drawn by
Christian Napolitano

- | | |
|---|--|
|  CONFINI_COMUNALI |  CAN21_AREA_SE_RTN |
|  CAN21_CAVIDOTTO |  CAN21_AREA_SE TRASFORMAZIONE |
|  CAN21_AREA_IMPIANTO | |