







LEGENDA

- Ambito Tavoliere
- Figura Le Manare di Ascoli Satriano
- Ambito Ofanto
- Figura La media Valle dell'Ofanto
- Aree Impianto FV
- Cavidotto di Connessione MT


REGIONE PUGLIA


PROVINCIA DI FOGGIA


COMUNE DI CANDELA


COMUNE DI ASCOLI SATRIANO

Realizzazione di impianto agrivoltaico con produzione agricola e produzione di energia elettrica da fonte rinnovabile fotovoltaica da ubicarsi in località Posta Fissa in agro di Candela (FG) e delle relative opere di connessione alla Stazione elettrica SE Camerelle nel Comune di Ascoli Satriano (FG)

Potenza nominale cc: 30,39 MWp - Potenza in immissione ca: 30,00 MVA

ELABORATO

INQUADRAMENTO VINCOLISTICO DELL'IMPIANTO SECONDO PPTR

AMBITI E FIGURE

IDENTIFICAZIONE ELABORATO							
livello progetto	codice pratica	documenti	codice elaborato	n° fogli	n° tav. fogli	nome file	
PD		D	3_3_01	1	1	D_3_3_01_PPTRAMBITIMP.pdf	
Rev. n°	Data	DESCRIZIONE			Redatto	Verificato	Approvato
00	17/12/2021	1° Emissione			PETRELLI	SPINELLI	AMBERON

PROGETTAZIONE:

MATE System Unipersonale srl
 Via Papa Pio XII, n.8 70020 Cassano delle Murge (BA)
 tel. +39 080 5746758
 mail: info@matesystemsr.it pec: matesystem@pec.it

