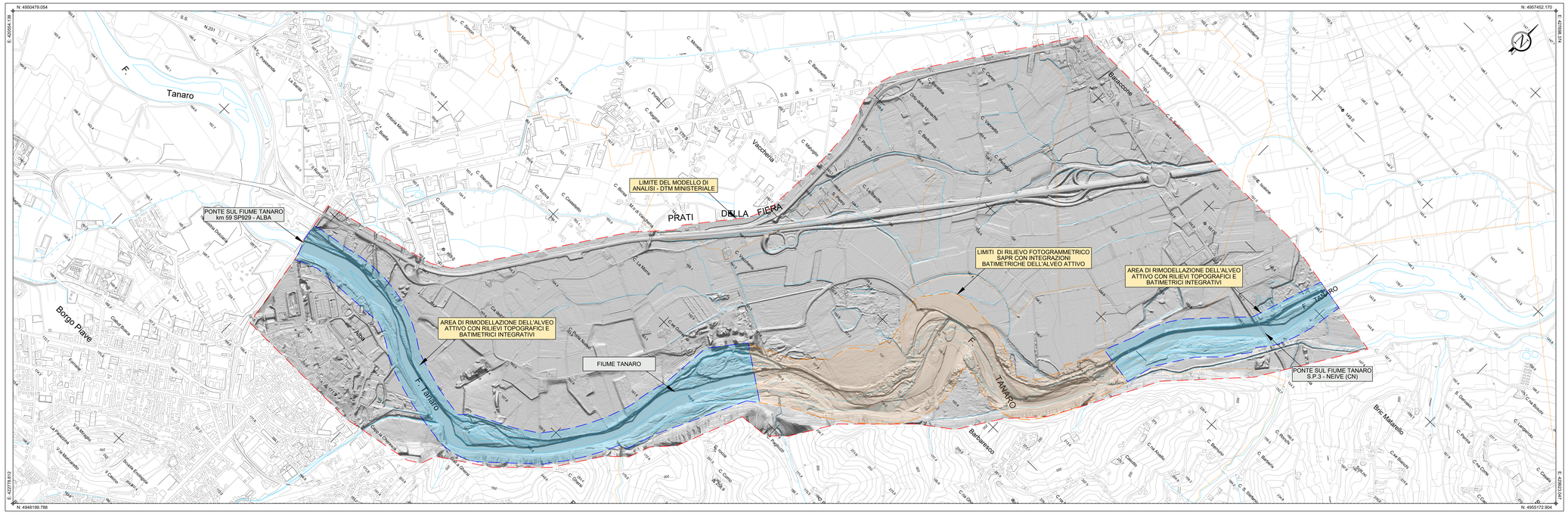

RILIEVO TOPOGRAFICO

TECNICHE DI RILIEVO PER LA RESTITUZIONE MORFOLOGICA DELLO STATO DI FATTO

Base carta: Carta Tecnica Regionale 1:10.000

Scala 1 : 10.000

0 200 400 600 800 1000 m

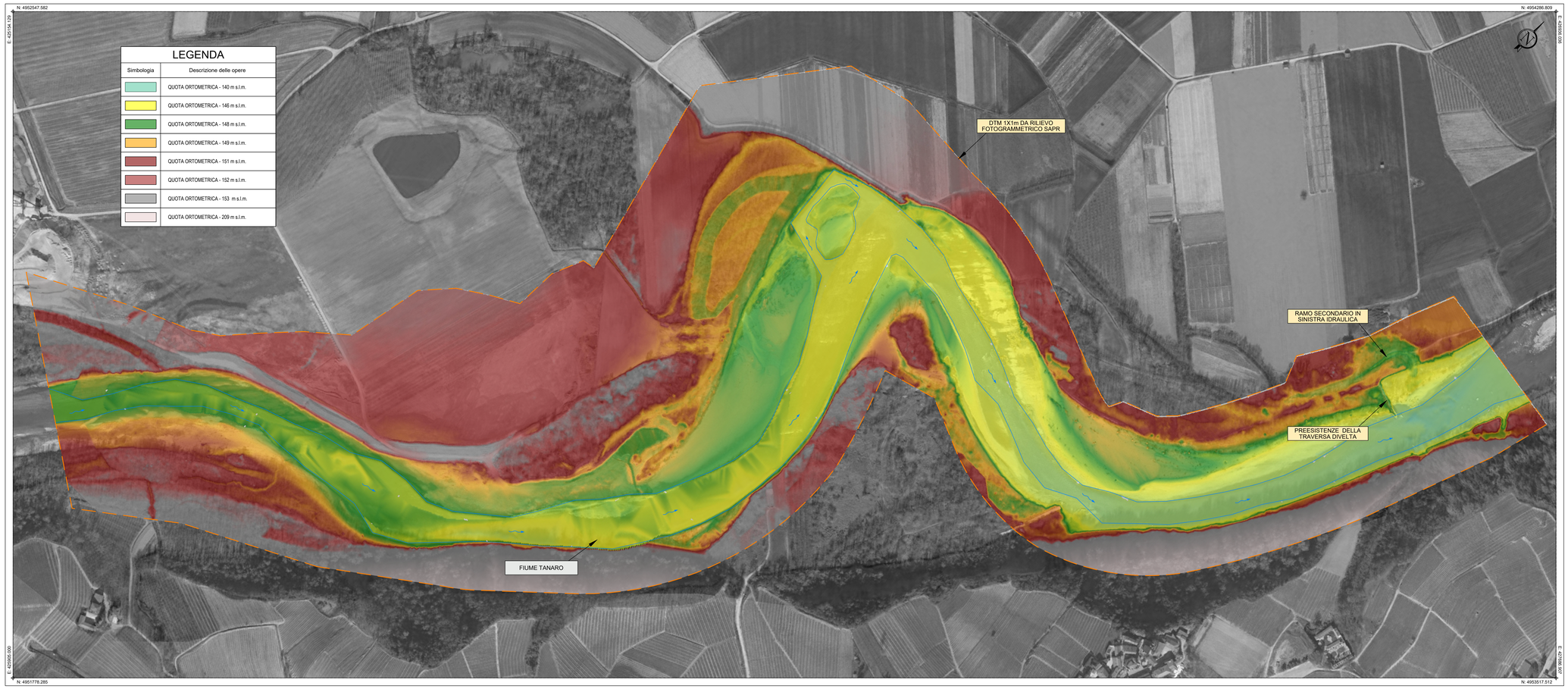

RILIEVO TOPOGRAFICO - AREA DI RILIEVO FOTOGRAMMETRICO SAPR

Base carta: Ortofoto Google Earth

Scala 1 : 5.000

0 100 200 300 400 500 m

RILIEVO GNSS RTK e TPS	
Datum:	WGS84 - ETRF 2000
Ellissoide:	WGS84
Proiezione:	UTM (Universal Trasversal Mercator)
Zone:	32N (6° E to 12° E)
Longitudine origine:	9° Est
Latitudine origine:	0°
Falso Est:	500'000.00
Falso Nord:	0
Fattore di scala:	0.9996 (0.9996 < m < 1.0004)
Quote:	Italgeo2005 grigliato IGM

PRECISIONI

RILIEVO GNSS	
PDOP (WGS)	2.0
HSqm:	± 0.015m
VSqm:	± 0.025 m
RILIEVO TPS	
Scostamento ΔE:	± 0.010 m
Scostamento ΔN:	± 0.010 m
Scostamento ΔQ:	± 0.010 m
RILIEVO SAPR	
Scostamento ΔE:	± 0.010 m
Scostamento ΔN:	± 0.010 m
Scostamento ΔQ:	± 0.020 m

PROIEZIONE CARTOGRAFICA

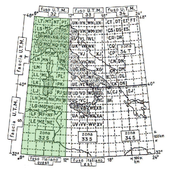

Comune di Barbaresco

Provincia di Cuneo

Regione Piemonte

RIPRISTINO DERIVAZIONE IRRIGUA E NUOVO IMPIANTO IDROELETTRICO IN CORPO TRAVERSA SUL FIUME TANARO

D.Lgs. 387/2003 e s.m.i., art. 12 - D.P.G.R. 29.07.2003, n. 10/R e s.m.i. - Valutazione di Impatto Ambientale art.23 D.Lgs.152/2006 e s.m.i.

PROGETTO DEFINITIVO

PROPONENTE

TANARO POWER SPA
Via Vivaro 2 - 12051 ALBA (CN)
Corso Nino Bixio 6 - 12051 ALBA (CN)
Tel. 0173 441165 - Fax 0173 441104
C.F. - P.IVA 03436270049
tanaropower@pec.agsa.it

TANARO POWER — L'ENERGIA DELL'ACQUA

OGGETTO

2 - ELABORATI GRAFICI

RILIEVO TOPOGRAFICO: INQUADRAMENTO

TIMBRI E FIRME

SRLA
STUDIO ROSSO INGEGNERI ASSOCIATI
VIA ROSELLINO PILEZIA 71 - 10143 - TORINO
VIA ISI MAQUJAS N. 178 - 09122 - CAGLIARI
TEL. +39 011 4177 242
studiorosso@legalmail.it
info@srla.it
www.srla.it

dott. ing. Chiara AMORE
Ordine degli Ingegneri di Torino
Posizione n. 6304A
Fisc. MRA CHR 75D53 L219V

dott. ing. Fabio AMBROGIO
Ordine degli Ingegneri di Torino
Posizione n.238
Fisc. MBR FBA 78M03 B594K

dott. ing. Luca MAGNI
Ordine degli Ingegneri della Provincia di Torino
Posizione n. 5000A
Cod. Fisc. MGN LCA 74H15 L219Y

CONTROLLO QUALITA'

DESCRIZIONE	EMISSIONE
DATA	MAG/2022
COD. LAVORO	010/08
TIPOL. LAVORO	D
SETTORE	G
N. ATTIVITA'	02
TIPOL. ELAB.	RT
TIPOL. DOC.	T
ID ELABORATO	3
VERSIONE	0

REDATTO: ing. Rigo MOLINARI

CONTROLLATO: ing. Luca MAGNI

APPROVATO: ing. Chiara AMORE

SCALA: 1:5.000 - 1:10.000

ELABORATO

2.3

Dati trasmessi in n. 2/CD-R - Formato cartaceo in n. 4 copie e n. 1 copia su supporto informatico