PROFILO LONGITUDINALE IN CONDIZIONE DI ESERCIZIO ALLA QUOTA DI MINIMA REGOLAZIONE (149,24 m s.l.m.)

CONFRONTO TRA IL LIVELLO IDRICO NELLE CONDIZIONI DI PROGETTO E DI STATO DI FATTO (RILIEVO 2021)
EFFETTI DEL RIGURGITO INDOTTO DALLA PRESENZA DELL'IMPIANTO IN PROGETTO
- PORTATA NATURALE ALLA TRAVERSA 10 mc/s -

Simbologia	Descrizione
	Fondo alveo in condizioni di progetto
	Profilo della sponda sinistra
	Profilo idraulico allo stato di fatto
	Profilo idraulico allo stato di progetto

ASSE TANARO
Profilo di minima regolazione

Scala : 5000:200 (1:25)
Q.RIX. : 140.00

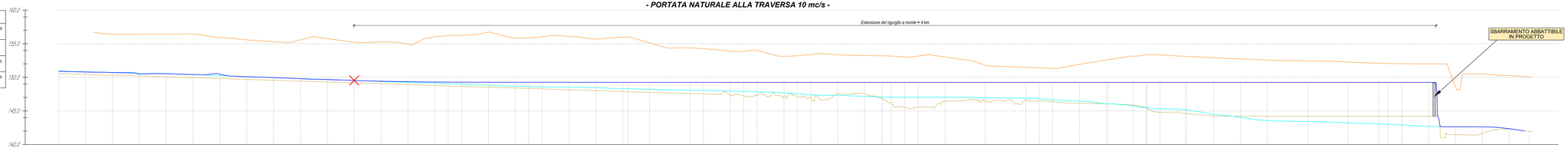

NUMERO SEZIONE	1 … 61
DISTANZE PROGRESSIVE	0,00 … 5420,00
DISTANZE PARZIALI	100,00 … 79,00
QUOTE FONDO CANALE ATTUALE	150,54 … 142,35
QUOTA MAX REGOLAZIONE PRJ	150,91 … 142,75
QUOTA Q NATURALE 10 mc/s	149,85 … 142,35
ETTOMETRICHE	0 … 55

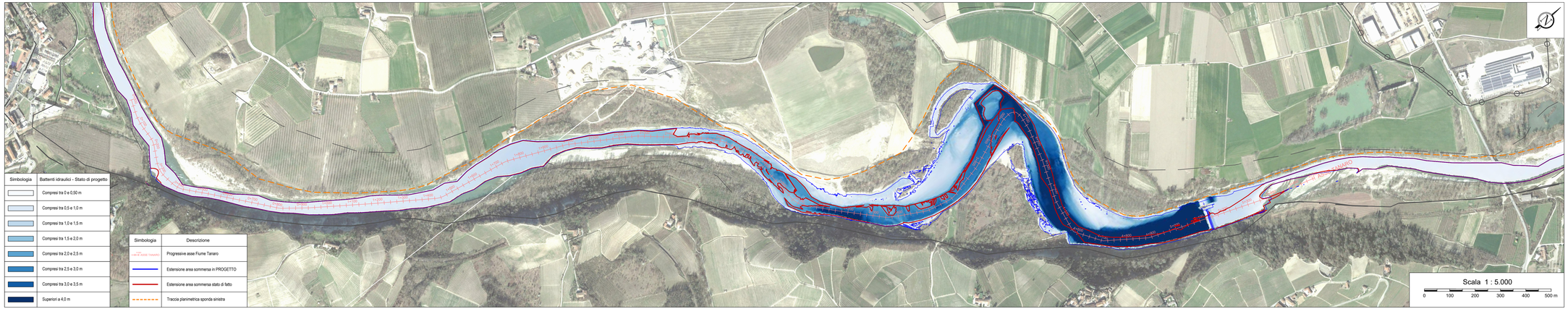

Simbologia	Battenti idraulici - Stato di progetto
	Compresi tra 0 e 0,50 m
	Compresi tra 0,5 e 1,0 m
	Compresi tra 1,0 e 1,5 m
	Compresi tra 1,5 e 2,0 m
	Compresi tra 2,0 e 2,5 m
	Compresi tra 2,5 e 3,0 m
	Compresi tra 3,0 e 3,5 m
	Superiori a 4,0 m

Simbologia	Descrizione
	Progressive asse Fiume Tanaro
	Estensione area sommersa in PROGETTO
	Estensione area sommersa stato di fatto
	Traccia planimetrica sponda sinistra

PLANIMETRIA DEI BATTENTI IDRAULICI DELL'AREA INTERESSATA DALL'INVASO IN CONDIZIONE DI ESERCIZIO ALLA QUOTA DI MINIMA REGOLAZIONE (149,24 m s.l.m.)

CONFRONTO TRA L'ESTENSIONE DELL'AREA SOMMERSA NELLE CONDIZIONI DI PROGETTO E DI STATO DI FATTO (RILIEVO 2021)
- PORTATA NATURALE ALLA TRAVERSA 10 mc/s -
Base carta: ORTOFOTO SATELLITARE 2021

RAPPRESENTAZIONE GRAFICA DELLE FASCE FLUVIALI

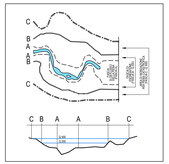

Simbologia	Descrizione delle opere
	LIMITE TRA LA FASCIA A E LA FASCIA B
	LIMITE TRA LA FASCIA B E LA FASCIA C
	LIMITE TRA LA FASCIA B DI PROGETTO E LA FASCIA C
	LIMITE ESTERNO DELLA FASCIA C

(*) La Fasce Fluviali indicate fanno riferimento:

NOTA BENE: La scala verticale delle sezioni riportate nella presente tavola è distorta: 20 volte maggiore rispetto a quella orizzontale come indicato nel cartiglio.

Comune di Barbaresco
Provincia di Cuneo
Regione Piemonte

RIPRISTINO DERIVAZIONE IRRIGUA E NUOVO IMPIANTO IDROELETTRICO IN CORPO TRAVERSA SUL FIUME TANARO
D.Lgs. 387/2003 e s.m.i., art. 12 - D.P.G.R. 29.07.2003, n. 10/R e s.m.i. -
Valutazione di Impatto Ambientale art.23 D.Lgs.152/2006 e s.m.i.

PROGETTO DEFINITIVO

TANARO POWER SPA
Via Vivaio 2 - 12051 ALBA (CN)
Tel. +39 0173 441168 - Fax +39 0173 441169
Cod. Fisc. e P.IVA 03840370048
C.F. - P.IVA 03840370048
tanaropower@pec.egea.it

PROPONENTE

OGGETTO

2 - ELABORATI GRAFICI

PLANIMETRIA AREE SOMMERSE IN CONDIZIONI DI ESERCIZIO: MINIMA REGOLAZIONE

TIMBRI E FIRME

STUDIO ROSSO INGEGNERI ASSOCIATI
VIA ROSOLINO PILO N. 11 - 10143 - TORINO
VIA DEI MILLE N. 21 - 09122 - CAGLIARI
TEL.+39 011 411 71 26
studiorosso@legalmail.it
info@sria.it
www.sria.it

ORDINE DEGLI INGEGNERI DELLA PROVINCIA DI TORINO
Dott. Ing. CHIARA AMORE
N° 8304
Dott. ing. Chiara AMORE
Ordine degli Ingegneri Provincia di Torino n. 8304 - Settore A - Civile
Cod. Fisc. MRA CHR 75B55 L219V

Dott. Ing. LUCA MAGNI
Ordine degli Ingegneri della Provincia di Torino n. 8223 - Settore A - Civile
Cod. Fisc. MGN LCA 71C01 L219Z

ORDINE DEGLI INGEGNERI DELLA PROVINCIA DI TORINO
Dott. Ing. FABIO AMBROGIO
N° 8123
dott. ing. Fabio AMBROGIO
Ordine degli Ingegneri di Torino n. 8123 - Settore A - Civile
Codice Fiscale: AMBFBA 71B01 L219Z

CONTROLLO QUALITA'

DESCRIZIONE	EMISSIONE
DATA	MAGGIO22
COD. LAVORO	S1GSR
TIPOL. LAVORO	D
SETTORE	G
N. ATTIVITA'	02
TIPOL. ELAB.	PL
TIPOL. DOC.	T
ID ELABORATO	06
VERSIONE	2

REDATTO
ing. Gianluca COLOMBO

CONTROLLATO
ing. Luca MAGNI

APPROVATO
ing. Chiara AMORE

SCALA: 1:5.000 - 1:200

ELABORATO
2.6

Data deposito ai sensi di art. 2249 C.C. - Riproduzione e consegna a terzi senza la specifica autorizzazione