ASSE TANARO

Sezione 1

Progressiva: 2+120.72
Scala: 1:1000 (1:5 – H:V)
Quota di Riferimento: 145.00

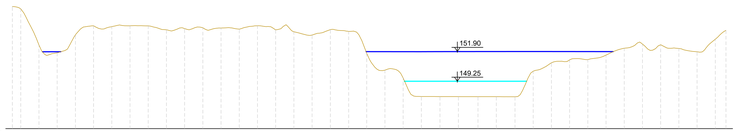

PROGRESSIVE TERRENO	-199.98	-196.21	-185.15	-179.88	-171.72	-162.55	-155.39	-147.31	-136.06	-130.80	-123.71	-114.57	-108.40	-98.74	-90.08	-81.91	-73.75	-65.59	-57.42	-49.16	-41.09	-33.93	-26.76	-18.60	-9.25	0.00	8.39	17.01	25.39	33.55	41.72	49.88	58.05	66.21	74.37	82.54	90.70	98.87	107.03	115.20	123.36
QUOTE TERRENO	155.96	155.25	153.20	151.80	151.40	154.23	154.21	154.23	154.23	153.93	154.08	154.09	153.93	154.23	153.93	153.93	153.93	153.93	153.93	153.12	151.16	150.26	149.93	149.86	149.86	149.86	149.87	149.87	149.87	149.86	149.86	149.86	149.86	149.86	149.86	149.86	149.86	149.86	149.86	153.12	153.12

ASSE TANARO

Sezione 4

Progressiva: 4+041.13
Scala: 1:1000 (1:5 – H:V)
Quota di Riferimento: 140.00

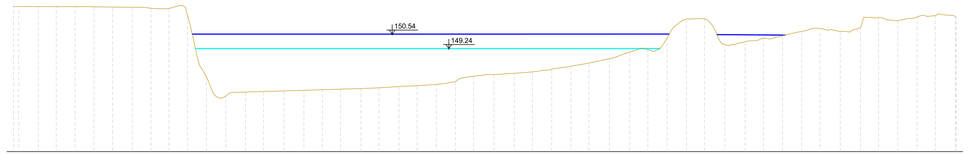

PROGRESSIVE TERRENO	-148.98	-144.32	-135.54	-127.49	-119.07	-110.59	-102.24	-93.42	-85.01	-77.00	-68.59	-60.17	-51.44	-42.84	-34.58	-26.40	-18.44	-9.15	0.00	8.39	17.16	26.17	34.39	42.91	51.55	59.95	68.16	77.91	86.14	94.65	103.28	111.71	120.52	129.65	137.78	146.59	155.02	163.13	172.36	181.39	189.51
QUOTE TERRENO	153.12	153.12	153.01	153.01	153.01	153.01	153.09	153.09	153.09	153.09	152.79	146.17	145.01	145.34	145.39	145.45	145.55	145.61	145.61	145.62	145.62	145.62	145.62	146.09	146.29	146.29	146.29	147.02	147.16	147.46	147.46	147.46	148.34	148.34	148.15	148.15	148.15	147.02	146.90	146.90	146.90

ASSE TANARO

Sezione 2

Progressiva: 3+066.75
Scala: 1:1000 (1:5 – H:V)
Quota di Riferimento: 145.00

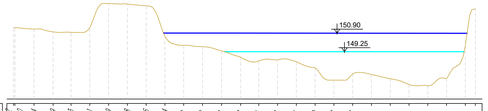

PROGRESSIVE TERRENO	-199.98	-192.93	-151.17	-151.10	-143.13	-134.71	-126.39	-117.88	-109.46	-101.04	-93.62	-84.18	-76.61	-67.07	-58.58	-50.53	-42.11	-33.69	-25.27	-16.88	-8.44	0.00	8.40	16.82	25.23	33.65	38.16
QUOTE TERRENO	149.46	151.14	151.17	151.10	150.98	151.40	153.57	153.57	153.57	150.91	149.62	149.15	149.15	149.15	149.15	149.15	149.15	149.15	149.15	149.15	147.28	147.28	149.62	149.62	149.62	149.62	153.09

ASSE TANARO

Sezione 5

Progressiva: 4+194.32
Scala: 1:1000 (1:5 – H:V)
Quota di Riferimento: 140.00

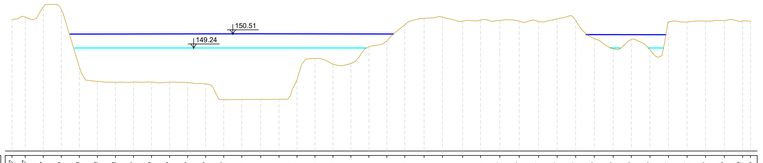

PROGRESSIVE TERRENO	-111.52	-105.57	-97.47	-89.38	-81.29	-73.20	-65.10	-57.01	-48.92	-40.83	-32.74	-24.64	-16.55	-8.46	0.00	8.34	16.39	24.35	32.41	40.47	48.52	56.58	64.64	73.07	81.53	90.36	98.60	107.24	115.51	124.61	133.55	141.25	149.58	158.07	166.22	174.58	182.95	191.21	199.48	207.39	216.12	219.64
QUOTE TERRENO	151.65	153.01	153.09	153.09	147.52	146.29	146.16	146.16	146.16	146.17	146.14	146.03	144.61	144.61	144.65	144.65	144.65	146.35	147.79	147.96	149.38	149.87	151.13	151.98	153.02	153.65	151.74	151.17	151.17	151.17	151.17	150.10	149.18	149.18	149.02	149.02	151.98	151.98	151.17	151.17	151.65

ASSE TANARO

Sezione 3

Progressiva: 3+907.53
Scala: 1:1000(1:5 – H:V)
Quota di Riferimento: 145.00

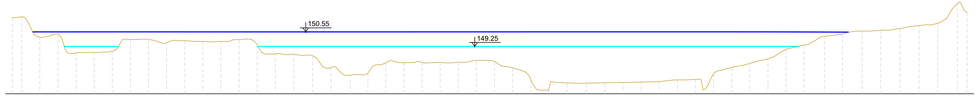

PROGRESSIVE TERRENO	-287.57	-277.17	-269.63	-263.32	-248.39	-231.16	-220.24	-209.32	-198.40	-186.56	-168.47	-163.32	-152.19	-144.06	-135.75	-127.45	-119.15	-108.54	-100.41	-90.39	-80.17	-70.32	-60.91	-51.69	-42.46	-33.26	-24.57	-16.27	-8.15	0.00	8.69	16.22	24.34	33.46	40.58	48.83	56.88	64.94	73.01	82.13	90.23	99.08	107.40	115.99	124.57	133.92	141.74	148.12
QUOTE TERRENO	151.65	151.65	153.01	153.01	149.46	149.84	149.86	149.86	149.86	149.76	149.76	149.76	149.76	149.76	149.76	149.76	149.76	149.76	149.76	149.76	149.76	149.76	147.72	147.72	147.72	147.72	147.72	147.72	147.72	147.72	147.72	147.72	147.72	147.72	149.14	149.86	149.86	149.86	151.17	151.17	151.17

ASSE TANARO

Sezione 6

Progressiva: 4+914.62
Scala: 1:1000 (1:5 – H:V)
Quota di Riferimento: 140.00

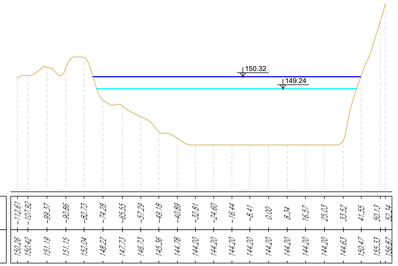

PROGRESSIVE TERRENO	-172.61	-170.62	-161.19	-151.13	-142.24	-134.37	-126.14	-117.72	-108.72	-100.35	-91.79	-83.37	-74.28	-65.55	-57.39	-48.19	-40.89	-32.61	-24.60	-16.44	-8.41	0.00	8.34	16.57	25.00	33.52	41.55	50.13	58.42
QUOTE TERRENO	150.26	150.62	151.19	151.13	152.04	145.22	144.72	146.12	145.96	144.20	144.20	144.20	144.20	144.20	144.20	144.20	144.20	144.20	144.20	144.20	144.20	144.20	144.20	144.20	144.20	144.20	150.47	150.47	150.62

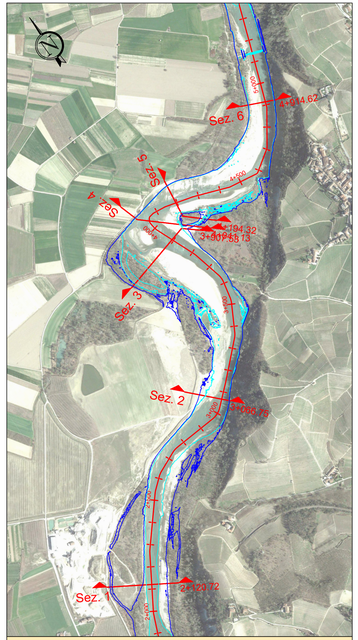

PLANIMETRIA DI INQUADRAMENTO DELLE SEZIONI D'ALVEO - Sc. 1:10.000

LEGENDA

Simbologia	Descrizione delle opere
0+000 m ASSE TANARO	Progressive asse Fiume Tanaro
	Profilo idraulico e traccia planimetrica allo stato di progetto in condizioni di massima regolazione $Q_{defluente}$ = 400 m^3/s
	Profilo idraulico e traccia planimetrica allo stato di progetto in condizioni di minima regolazione $Q_{defluente}$ = 10 m^3/s
	Fondo alveo in condizioni di progetto

NOTA BENE: *La scala verticale delle sezioni riportate nella presente tavola è distorta: 5 volte maggiore rispetto a quella orizzontale come indicato nel cartiglio.*

Comune di Barbaresco
Provincia di Cuneo
Regione Piemonte

RIPRISTINO DERIVAZIONE IRRIGUA E NUOVO IMPIANTO IDROELETTRICO IN CORPO TRAVERSA SUL FIUME TANARO

D.Lgs. 387/2003 e s.m.i., art. 12 - D.P.G.R. 29.07.2003, n. 10/R e s.m.i. - Valutazione di Impatto Ambientale art.23 D.Lgs.152/2006 e s.m.i.

PROGETTO DEFINITIVO

PROPONENTE

TANARO POWER SPA
Via Vivaro 2 - 12051 ALBA (CN)
Corso Nino Bixio 8 - 12051 ALBA (CN)
Tel. 0173 441155 - Fax 0173 441104
C.F. - P.IVA 03436270049
tanaropower@pec.egea.it

OGGETTO

2 - ELABORATI GRAFICI

SEZIONI COMPLETE DELL'AVEO: LIVELLI IN CONDIZIONI DI ESERCIZIO

TIMBRI E FIRME

STUDIO ROSSO INGEGNERI ASSOCIATI
VIA ROCCIUNERO PIAZZA 19 - 10143 - TORINO
VIA DI MAGLIANA N. 178 - 09122 - CAGLIARI
TEL. +39 011 43 77 242
studiorosso@legalmail.it
info@sria.it
www.sria.it

dott. ing. Chiara AMORE
Ordine degli Ingegneri Provincia di Torino
Posizione n. 8304A
Cod. Fisc. MRA CHR 78D53 L219V

dott. ing. Luca MAGNI
Ordine degli Ingegneri della Provincia di Torino
Posizione n. 10941
Cod. Fisc. MGN LCA 77P01 L219Z

dott. ing. Fabio AMBROGIO
Ordine degli Ingegneri di Torino
Posizione n.236
Cod. Fisc. MBR FBA 78M03 B694K

CONTROLLO QUALITA'

DESCRIZIONE	EMISSIONE
DATA	MAG/2022
COD. LAVORO	3320/R
TIPOL. LAVORO	D
SETTORE	G
N. ATTIVITA'	02
TIPOL. ELAB.	SZ
TIPOL. DOC.	T
ID ELABORATO	10
VERSIONE	0

REDATTO
ing. Gianluca COLOMBO

CONTROLLATO
ing. Luca MAGNI

APPROVATO
ing. Chiara AMORE

SCALA: 1:1.000

ELABORATO
2.10

Diritti riservati ai sensi D.Lgs. 2.10.2012 C.C. - Riproduzione o consegna a terzi solo a seguito autorizzazione.